Nógrád Megyei Önkormányzat Közgyűlésének
3/2020. (III. 12.) önkormányzati rendelete
Nógrád Megye Területrendezési Tervéről

Nógrád Megye Önkormányzatának Közgyűlése Magyarország Alaptörvénye 32. cikk (2) bekezdésében foglalt jogalkotói hatáskörében, a Magyarország helyi önkormányzatairól szóló 2011. évi CLXXXIX. törvény 27.§ (1) bekezdésében nevesített feladatkörében eljárva, a területfejlesztésről és területrendezésről szóló 1996. évi XXI. törvény 13/A.§ (2) bekezdése szerinti felhatalmazás alapján, a megye kiegyensúlyozott területi fejlődése, a területfejlesztési és területrendezési feladatok összehangolása érdekében a megye térszerkezetének alakításáról, területfelhasználásának módjáról és szabályairól a következő rendeletet alkotja:

I. Fejezet

A rendelet célja és hatálya

1. §

(1) A rendelet célja, hogy meghatározza a megye egyes térségei területfelhasználásának feltételeit, a műszaki infrastruktúra-hálózatok és egyedi építmények összehangolt térbeli rendjét, tekintettel a fenntartható fejlődésre, valamint a területi, táji, természeti, ökológiai és kulturális adottságok, értékek megőrzésére, illetve az erőforrások védelmére.

(2) A rendelet hatálya Nógrád megye területére terjed ki.

II. Fejezet

A megyei területrendezési terv

2. §

(1) Nógrád Megye Területrendezési Terve a megye szerkezeti tervét, térségi övezeteit és az ezekre vonatkozó szabályokat foglalja magában.

(2) A megye Térségi Szerkezeti Tervét a rendelet 2. melléklete, a megyét érintő térségi övezetek lehatárolását a rendelet 3. melléklete tartalmazza az alábbiak szerint:
   a) 3.1. melléklet: Ökológiai hálózat magterületének, ökológiai folyosójának és pufferterületének övezete,
   b) 3.2. melléklet: Kiváló és jó termőhelyi adottságú szántók övezete,
   c) 3.3. melléklet: Erdők övezete és erdőtelepítésre javasolt terület övezete,
   d) 3.4. melléklet: Tájképvédelmi terület övezete,
   e) 3.5. melléklet: Világörökségi és világörökségi várományos területek övezete,
   f) 3.6. melléklet: Vízminőség-védelmi terület övezete,
   g) 3.7. melléklet: Nagyvízi meder övezete,
   h) 3.8. melléklet: Honvédelmi és katonai célú terület övezete,
   i) 3.9. melléklet: Ásványi nyersanyagvagyon övezete,
   j) 3.10. melléklet: Földtani veszélyforrás terület övezete,
   k) 3.11. melléklet: Kiemelt jelentőségű gazdasági övezet,
   l) 3.12. melléklet: Kiemelt jelentőségű turisztikai övezet,
   m) 3.13. melléklet: Együtt tervezhető térség övezete,
   n) 3.14. melléklet: Zártkerti övezet.

III. Fejezet

Megyei területfelhasználási kategóriák

3. §

(1) Nógrád Megye Területrendezési Tervében alkalmazott megyei területfelhasználási kategóriák:
   a) területi korlát nélkül ábrázolt térségek:
      aa) erdőgazdálkodási térség,
      ab) mezőgazdasági térség,
      ac) vízgazdálkodási térség,
      ad) települési térség,
   b) legalább 5 ha nagyságú sajátos területfelhasználású térség.

(2) Az egyes települések területének (1) bekezdésben felsorolt megyei területfelhasználási kategóriák szerinti megoszlását az 1.1. melléklet tartalmazza.

IV. Fejezet

Az országos és térségi műszaki infrastruktúra-hálózatok és egyedi építmények elhelyezésére vonatkozó szabályok

4. §

(1) Az országos és térségi jelentőségű közlekedési infrastruktúra-hálózatok és egyedi építmények térbeli rendjét a 2. melléklet, e térbeli rend szempontjából meghatározó települések felsorolását pedig az 1.2-1.7. melléklet tartalmazza.

(2) Az 5-50 MW közötti névleges teljesítőképességű erőművek elhelyezkedését a 2. melléklet, e térbeli rend szempontjából meghatározó települések felsorolását pedig az 1/8. melléklet tartalmazza.

(3) A villamosenergia-átviteli hálózat és a térségi ellátást biztosító elosztó hálózat térbeli rendjét a 2. melléklet, e térbeli rend szempontjából meghatározó települések felsorolását pedig az 1.9. melléklet tartalmazza.

(4) A szénhidrogén szállítóvezetékek térbeli rendjét a 2. melléklet, e térbeli rend szempontjából meghatározó települések felsorolását pedig az 1.10. melléklet tartalmazza.

(5) A vízgazdálkodási létesítmények térbeli rendjét a 2. melléklet, a tározási lehetőségek felsorolását az 1.11. melléklet tartalmazza.

(6) Az országos és a térségi hulladékgazdálkodási létesítmények térbeli rendjét a 2. melléklet, a térbeli rend szempontjából meghatározó települések felsorolását pedig az 1.12. melléklet tartalmazza.

(7) Az 1.2-1.12. mellékletben szereplő országos és térségi műszaki infrastruktúra-hálózatok elemeit és az egyedi építményeket az ott felsorolt, a térbeli rend szempontjából meghatározó települések közigazgatási területét – térség esetén a megjelölt település közigazgatási területét és annak 10 km-es körzetét – érintve, a megyei szerkezeti terv figyelembevételével, az engedélyezési eljárás során felmerülő ágazati szempontok és követelmények miatt szükséges korrekciókkal kell megvalósítani.

V. Fejezet

Térségi övezetek és a térségi övezetekre vonatkozó szabályok

5. §

(1) Nógrád Megye Területrendezési Tervében alkalmazott országos övezetek:
- a) ökológiai hálózat magterületének övezete,
- b) ökológiai hálózat ökológiai folyosójának övezete,
- c) ökológiai hálózat pufferterületének övezete,
- d) kiváló termőhelyi adottságú szántók övezete,
- e) jó termőhelyi adottságú szántók övezete,
- f) erdők övezete,
- g) erdőtelepítésre javasolt terület övezete,
- h) tájképvédelmi terület övezete,
- i) világörökségi és világörökségi várományos területek övezete,
- j) vízminőség-védelmi terület övezete,
- k) nagyvízi meder övezete,
- l) honvédelmi és katonai célú terület övezete.

(2) Nógrád Megye Területrendezési Tervében alkalmazott megyei övezetek:
- a) ásványi nyersanyagvagyon övezete,
- b) földtani veszélyforrás terület övezete,
- c) egyedileg meghatározott megyei övezetek:
  - ca) kiemelt jelentőségű gazdasági övezet,
  - cb) kiemelt jelentőségű turisztikai övezet,
  - cc) együtt tervezhető térség övezete
  - cd) zártkerti övezet.

(3) Az egyes települések (1) és (2) bekezdésben felsorolt térségi övezetekkel való érintettségét az 3.1 – 3.14. mellékletek, az övezetek területi kiterjedését az 1/13. melléklet tartalmazzák.

(4) Az 5. § (1) bekezdés a)-d), f), i) és l) pontjában szereplő országos és megyei övezetekre a Magyarország és egyes kiemelt térségeinek területrendezési tervéről szóló 2018. évi CXXXIX. törvény előírásai, az 5. § (1) bekezdés e), g) és j)-k) pontjában, valamint az 5. § (2) bekezdés a)-b) pontjában szereplő megyei övezetekre a területrendezési tervek készítésének és alkalmazásának kiegészítő szabályozásáról szóló 9/2019. (VI. 14.) MvM rendelet előírásai az irányadóak.

(5) A vízminőség-védelmi terület övezetére vonatkozó rendelkezések:
- a) tisztítatlan szennyvíz közvetlen talajba szikkasztása az övezet területén tilos.
- b) az övezet területén tilos a nem közművel összegyűjtött szennyvizek kezelés nélküli elhelyezése.
- c) a felszíni csapadékvizeket közvetlenül vízfolyásba vezetni csak a szükséges előzetes tisztítás után, a vízügyi hatóság által meghatározott feltételek szerint lehet.
- d) az övezet területére kívülről – a víziközmű rendszerre a szennyvízcsatorna-hálózaton keresztül történő csatlakozás kivételével – szennyvizet bevezetni tilos, ha a tisztított szennyvíz befogadója az övezeten belül található.

(6) A településrendezési eszközök felülvizsgálatánál, módosításánál a bányafelügyeleti jogkört gyakorló hatóságot az ásványi nyersanyagvagyon övezete, vagy földtani veszélyforrás terület övezete által nem érintett települések esetén is be kell vonni.

(7) A kiemelt jelentőségű gazdasági övezetbe tartozó – e rendelet 3.11. melléklete szerinti – települések településrendezési eszközök készítése, felülvizsgálata, módosítása esetén a gazdasági területek országos előírásokban szereplő beépítési paraméterei közül az országos településrendezési és építési követelményekről szóló 253/1997. (XII. 20.) Korm. rendelet (továbbiakban: OTÉK) kereskedelmi, szolgáltató sajátos használat szerinti területhez rendelt értékéhez képest, a legnagyobb beépíthetőség mértékét + 10% értékkel növelhetik, továbbá a legkisebb zöldfelületi fedettség mértékét -5% értékkel csökkenthetik.

(8) A kiemelt jelentőségű turisztikai övezetbe tartozó – e rendelet 3.12. melléklete szerinti – települések:
   a) a gazdasági területek országos előírásokban szereplő beépítési paraméterei közül az OTÉK kereskedelmi, szolgáltató sajátos használat szerinti területhez rendelt értékéhez képest, a legnagyobb beépíthetőség mértékét + 10% értékkel növelhetik, továbbá a legkisebb zöldfelületi fedettség mértékét -5% értékkel csökkenthetik.
   b) az a) pontban szereplő kedvezmény – a c) pont kivételével – kizárólag turizmushoz kapcsolódó fejlesztések esetén érvényesíthető.
   c) közül a kiemelt jelentőségű gazdasági övezetbe is beletartozókra a b) pont nem vonatkozik.
   d) településfejlesztési koncepció, integrált településfejlesztési stratégia és településrendezési eszközök készítése, felülvizsgálata, módosítása során turisztikai fejlesztéseket, valamint a turisztikai fejlesztéseket biztosító, települési területfelhasználásra, övezeti jellemzők meghatározására vonatkozó előírásokat az érintett szomszédos települések turisztikai fejlesztésének figyelembe vételével fogalmazhatnak meg, valamint
   e) a környezeti zaj és rezgés elleni védelem egyes szabályairól szóló 284/2007. (X. 29.) Korm. rendelet szerinti csendes övezetet jelölhetnek ki.

(9) Az együtt tervezhető térség övezete két – e rendelet 3.13. melléklete szerinti településeket érintő – térségi övezetet foglal magában:
   a) településfejlesztési dokumentumok és településrendezési eszközök társulásban történő készítésének övezete, valamint
   b) Ipoly menti együtt tervezhető térség övezete.

(10) A településfejlesztési dokumentumok és településrendezési eszközök társulásban történő készítésének övezetébe tartozó településekre vonatkozó előírások:
   a) Az övezetbe tartozó települések településfejlesztési koncepciójuk, integrált településfejlesztési stratégiájuk, valamint településrendezési eszközeik készítését, felülvizsgálatát, módosítását bármely, az övezetbe tartozó szomszédos településsel közös tervezés keretében is elvégezhetik.
   b) A közös tervezés során a Jóváhagyandó munkarészek, a Megalapozó munkarészek, az Alátámasztó munkarészek, valamint a Terviratok közös dokumentációként készülnek el, és kerülnek véleményeztetésre.
   c) A Jóváhagyandó munkarészek közös egyeztetések nyomán, az érintett önkormányzatokkal konszenzusban születnek. A közösen rögzített elhatározások az érintett település közigazgatási területén belül az érintett önkormányzat álláspontja alapján, a közös elhatározások figyelembe vételével kerülnek rögzítésre.
   d) A településfejlesztési dokumentumok és a településrendezési eszközök társulásban történő készítése esetén a társulás létszáma nincsen korlátozva, azonban az abban résztvevő települések közös területének egyetlen vonallánccal körbehatárolhatónak kell lennie.
   e) Az övezetbe tartozó települési önkormányzatok társult mikro térségeket alkothatnak, és mikro térségi központokat jelölhetnek ki.

(11) Az Ipoly menti együtt tervezhető térség (Ipoly mente) övezetével érintett települések településfejlesztési koncepciója, integrált településfejlesztési stratégiája, településrendezési eszközei készítése, felülvizsgálata, módosítása során az Ipolyt és közvetlen partszakaszát érintő fejlesztések megfogalmazására, területfelhasználások kijelölésére a szomszédos part menti településsel történő egyeztetést követően kerülhet sor.

(12) A zártkerti – e rendelet 3.14. melléklete szerinti településeket érintő – övezetre vonatkozó előírások:

a) A zártkerti övezettel érintett települések településrendezési eszközeiben az övezetet valós kiterjedésének megfelelően kell lehatárolni.

b) Az övezet területe lakó-, üdülő-, vagy vegyes területté kizárólag az alábbi feltételek együttes teljesülése esetén minősíthető:

ba) az érintett terület a település belterületével, vagy beépítésre szánt területével határos,

bb) a tervezett funkcióhoz tartozó, jogszabályban szabályozott és a helyi sajátosságoknak is megfelelő telekstruktúra, telekméret és telekgeometria kialakítása biztosítható, vagy erre vonatkozóan a települési önkormányzat a településrendezési szerződéseket az érintett tulajdonosokkal megkötötte,

bc) a tervezett funkció működéséhez szükséges – a megközelítést és a közművek elhelyezését egyaránt lehetővé tevő – közterületek biztosítottak, vagy erre vonatkozóan a települési önkormányzat a településrendezési szerződéseket az érintett tulajdonosokkal megkötötte,

bd) a közművek kiépítettek, vagy kiépítésük lehetősége és feltételei biztosítottak és erre vonatkozóan a települési önkormányzat a településrendezési szerződéseket az érintett tulajdonosokkal megkötötte vagy döntést hozott a költségek vállalásáról.

VI. Fejezet
Záró rendelkezések

6. §

(1) E rendelet 2020. március 13-án lép hatályba.

(2) E rendelet hatálybalépésével egyidejűleg hatályát veszti a 42/2011. (XI. 22.) önkormányzati rendelettel módosított 29/2005. (XII. 01.) Kgy. rendelet.

Salgótarján, 2020. március 12.

Skuczi Nándor
Nógrád Megyei Önkormányzat
Közgyűlésnek elnöke

Nógrád Megyei Önkormányzat Közgyűlése
1.
Salgótarján

Dr. Bagó József
Nógrád megyei jegyző

1. melléklet a 3/2020. (III. 12 .) önkormányzati rendelethez

NÓGRÁD MEGYE TELEPÜLÉSEINEK TERÜLETI MÉRLEGE,
NÓGRÁD MEGYE ORSZÁGOS ÉS TÉRSÉGI MŰSZAKI INFRASTRUKTÚRA-HÁLÓZATAINAK ÉS EGYEDI ÉPÍTMÉNYEINEK JEGYZÉKE
NÓGRÁD MEGYE TELEPÜLÉSEINEK TÉRSÉGI ÖVEZETEKKEL VALÓ ÉRINTETTSÉGE

1.1. melléklet a 3/2020. (III. 12.) önkormányzati rendelethez

NÓGRÁD MEGYE TELEPÜLÉSEINEK TERÜLETI MÉRLEGE

Sorszám	Település	Település területe (ha)	Térségi területfelhasználási kategóriák szerinti megoszlás									
			Erdőgazdálkodási térség		Mezőgazdasági térség		Vízgazdálkodási térség		Települési térség		Sajátos területfelhasználású térség	
			ha	%	ha	%	ha	%	ha	%	ha	%
1	Alsópetény	1968,22	1268,99	64,47	588,60	29,91%	4,98	0,25%	83,80	4,26	21,85	1,11%
2	Alsótold	785,65	384,77	48,98%	333,96	42,51%	1,01	0,13%	65,91	8,39%		
3	Balassagyarmat	2332,94	613,56	26,30%	557,25	23,89%	22,24	0,95%	1 088,71	46,67%	51,18	2,19%
4	Bánk	990,08	340,74	34,42%	497,81	50,28%	10,51	1,06%	119,03	12,02%	22,00	2,22%
5	Bárna	1539,38	1 263,47	82,08%	184,50	11,99%	2,93	0,19%	88,48	5,75%		
6	Bátonyterenye	7892,70	4 289,12	54,34%	2120,87	26,87%	104,24	1,32%	1 218,15	15,43%	160,32	2,03%
7	Becske	1566,50	612,76	39,12%	856,81	54,70%	0,85	0,05%	79,93	5,10%	16,14	1,03%
8	Bér	2548,63	1 176,64	46,17%	1 293,03	50,73%	2,71	0,11%	76,25	2,99%		
9	Bercel	3587,68	1 391,65	38,79%	1 919,44	53,50%	2,47	0,07%	220,31	6,14%	53,82	1,50%
10	Berkenye	1346,19	945,20	70,21%	297,10	22,07%	3,95	0,29%	92,62	6,88%	7,32	0,54%
11	Bokor	674,63	302,68	44,87%	350,16	51,90%	0,47	0,07%	21,31	3,16%		
12	Borsosberény	2025,71	815,75	40,27%	1 050,75	51,87%	2,01	0,10%	136,27	6,73%	20,94	1,03%
13	Buják	5303,53	2 627,83	49,55%	2 398,31	45,22%	4,03	0,08%	273,37	5,15%		
14	Cered	3857,95	2 233,30	57,89%	1 466,42	38,01%	7,99	0,21%	150,25	3,89%		
15	Csécse	2173,32	157,59	7,25%	1 894,72	87,18%	3,33	0,15%	117,67	5,41%		
16	Cserháthaláp	1047,09	354,39	33,85%	629,86	60,15%	7,24	0,69%	54,59	5,21%	1,00	0,10%
17	Cserhátsurány	1880,37	801,27	42,61%	934,62	49,70%	3,38	0,18%	141,11	7,50%		
18	Cserhátszentiván	1066,09	477,85	44,82%	530,46	49,76%	1,60	0,15%	56,18	5,27%		
19	Csesztve	1625,42	579,38	35,65%	885,13	54,46%	0,79	0,05%	91,58	5,63%	68,53	4,22%
20	Csitár	1684,66	486,45	28,87%	1 131,30	67,15%	2,13	0,13%	64,79	3,85%		

Sorszám	Település	Település területe (ha)	Térségi területfelhasználási kategóriák szerinti megoszlás									
			Erdőgazdálkodási térség		Mezőgazdasági térség		Vízgazdálkodási térség		Települési térség		Sajátos területfelhasználású térség	
			ha	%	ha	%	ha	%	ha	%	ha	%
21	Debercsény	542,98	109,37	20,14%	392,15	72,22%	0,45	0,08%	41,01	7,55%		
22	Dejtár	2142,36	1 247,90	58,25%	699,69	32,66%	37,53	1,75%	138,15	6,45%	19,09	0,89%
23	Diósjenő	5749,95	3 970,33	69,05%	1 444,27	25,12%	39,33	0,68%	271,03	4,71%	24,99	0,43%
24	Dorogháza	1768,21	1 138,42	64,38%	450,29	25,47%	1,47	0,08%	176,13	9,96%	1,89	0,11%
25	Drégelypalánk	2217,79	786,79	35,48%	1 205,55	54,36%	12,94	0,58%	167,84	7,57%	44,67	2,01%
26	Ecseg	2410,06	579,02	24,03%	1 593,86	66,13%	7,95	0,33%	229,23	9,51%		
27	Egyházasdengeleg	1574,68	74,45	4,73%	1 374,32	87,28%	1,64	0,10%	124,27	7,89%		
28	Egyházasgerge	1536,97	881,83	57,37%	544,74	35,44%	2,18	0,14%	108,22	7,04%		
29	Endrefalva	1322,56	498,72	37,71%	690,01	52,17%	2,61	0,20%	122,75	9,28%	8,47	0,64%
30	Erdőkürt	2172,28	611,10	28,13%	1 432,68	65,95%	1,60	0,07%	126,90	5,84%		
31	Erdőtarcsa	1506,84	63,58	4,22%	1 343,87	89,18%	0,80	0,05%	98,60	6,54%		
32	Érsekvadkert	5537,24	2 730,93	49,32%	2 415,06	43,61%	28,90	0,52%	338,80	6,12%	23,55	0,43%
33	Etes	1579,63	624,60	39,54%	766,84	48,55%	2,20	0,14%	186,00	11,77%		
34	Felsőpetény	1449,85	473,15	32,63%	835,02	57,59%	2,30	0,16%	76,43	5,27%	62,95	4,34%
35	Felsőtold	1082,62	565,00	52,19%	470,49	43,46%	1,94	0,18%	45,19	4,17%		
36	Galgaguta	1589,21	397,53	25,01%	1 101,30	69,30%	1,66	0,10%	79,88	5,03%	8,83	0,56%
37	Garáb	819,93	584,50	71,29%	214,40	26,15%	0,41	0,05%	20,62	2,52%		
38	Héhalom	1867,69	19,48	1,04%	1 718,52	92,01%	2,56	0,14%	127,12	6,81%		
39	Herencsény	3318,43	2 018,31	60,82%	1 192,98	35,95%	2,13	0,06%	105,02	3,16%		
40	Hollókő	517,79	102,28	19,75%	352,73	68,12%	0,18	0,03%	62,60	12,09%		
41	Hont	2413,05	1 625,03	67,34%	671,46	27,83%	6,13	0,25%	80,60	3,34%	29,83	1,24%
42	Horpács	671,81	152,89	22,76%	463,25	68,96%	14,84	2,21%	40,83	6,08%		
43	Hugyag	1090,07	81,22	7,45%	895,46	82,15%	7,90	0,73%	90,16	8,27%	15,33	1,41%
44	Iliny	646,21	346,94	53,69%	268,17	41,50%	0,63	0,10%	30,47	4,71%		

Sorszám	Település	Település területe (ha)	Térségi területfelhasználási kategóriák szerinti megoszlás									
			Erdőgazdálkodási térség		Mezőgazdasági térség		Vízgazdálkodási térség		Települési térség		Sajátos területfelhasználású térség	
			ha	%	ha	%	ha	%	ha	%	ha	%
45	Ipolyszög	607,27	441,44	72,69%	94,81	15,61%	3,83	0,63%	56,19	9,25%	11,00	1,81%
46	Ipolytarnóc	1357,96	531,29	39,12%	720,80	53,08%	12,68	0,93%	84,19	6,20%	9,00	0,66%
47	Ipolyvece	1382,58	339,78	24,58%	908,31	65,70%	11,52	0,83%	100,03	7,24%	22,94	1,66%
48	Jobbágyi	1783,21	454,06	25,46%	1 031,36	57,84%	18,18	1,02%	179,07	10,04%	100,54	5,64%
49	Kálló	3697,13	1 626,60	44,00%	1 921,57	51,97%	3,25	0,09%	145,70	3,94%		
50	Karancsalja	1253,57	749,66	59,80%	369,74	29,49%	1,12	0,09%	133,05	10,61%		
51	Karancsberény	2314,02	1 715,98	74,16%	477,86	20,65%	2,57	0,11%	108,28	4,68%	9,32	0,40%
52	Karancskeszi	3171,75	1 545,57	48,73%	1 354,31	42,70%	4,92	0,16%	266,95	8,42%		
53	Karancslapujtő	1936,88	945,19	48,80%	778,36	40,19%	3,18	0,16%	210,16	10,85%		
54	Karancsság	2138,93	1 290,24	60,32%	764,40	35,74%	2,51	0,12%	76,30	3,57%	5,48	0,26%
55	Kazár	3039,00	2 065,93	67,98%	759,40	24,99%	5,58	0,18%	197,09	6,49%	11,00	0,36%
56	Keszeg	994,95	381,71	38,36%	497,91	50,04%	0,83	0,08%	84,82	8,53%	29,68	2,98%
57	Kétbodony	1304,55	515,65	39,53%	685,50	52,55%	5,63	0,43%	90,82	6,96%	6,96	0,53%
58	Kisbágyon	1023,71	28,83	2,82%	893,64	87,29%	11,37	1,11%	82,70	8,08%	7,17	0,70%
59	Kisbárkány	802,75	319,24	39,77%	440,98	54,93%	1,10	0,14%	41,42	5,16%		
60	Kisecset	862,22	388,50	45,06%	400,55	46,46%	9,49	1,10%	63,68	7,39%		
61	Kishartyán	895,48	407,82	45,54%	415,34	46,38%	1,10	0,12%	62,38	6,97%	8,84	0,99%
62	Kozárd	643,78	370,83	57,60%	236,17	36,69%	0,90	0,14%	35,88	5,57%		
63	Kutasó	604,76	300,46	49,68%	269,42	44,55%	0,40	0,07%	34,49	5,70%		
64	Legénd	1840,84	782,84	42,53%	910,52	49,46%	1,56	0,08%	145,92	7,93%		
65	Litke	1813,91	851,90	46,97%	806,33	44,45%	40,88	2,25%	106,70	5,88%	8,09	0,45%
66	Lucfalva	1409,60	611,29	43,37%	736,01	52,21%	1,27	0,09%	61,03	4,33%		
67	Ludányhalászi	2113,84	162,94	7,71%	1 714,37	81,10%	52,97	2,51%	147,91	7,00%	35,64	1,69%
68	Magyargéc	1234,75	442,11	35,81%	692,23	56,06%	5,07	0,41%	95,34	7,72%		

Sorszám	Település	Település területe (ha)	Térségi területfelhasználási kategóriák szerinti megoszlás									
			Erdőgazdálkodási térség		Mezőgazdasági térség		Vízgazdálkodási térség		Települési térség		Sajátos területfelhasználású térség	
			ha	%	ha	%	ha	%	ha	%	ha	%
69	Magyarnándor	1867,17	803,82	43,05%	892,64	47,81%	7,37	0,39%	152,84	8,19%	10,50	0,56%
70	Márkháza	631,42	186,46	29,53%	409,04	64,78%	0,47	0,07%	35,44	5,61%		
71	Mátramindszent	1673,17	1 180,12	70,53%	342,83	20,49%	3,73	0,22%	122,22	7,30%	24,26	1,45%
72	Mátranovák	2697,27	1 529,41	56,70%	919,81	34,10%	7,33	0,27%	238,02	8,82%	2,70	0,10%
73	Mátraszele	1697,16	1 304,75	76,88%	278,01	16,38%	20,08	1,18%	94,31	5,56%		
74	Mátraszőlős	2916,49	1 481,29	50,79%	1 300,21	44,58%	2,91	0,10%	125,37	4,30%	6,71	0,23%
75	Mátraterenye	2812,94	1 299,74	46,21%	1 184,03	42,09%	31,08	1,10%	271,89	9,67%	26,20	0,93%
76	Mátraverebély	1840,05	965,49	52,47%	612,58	33,29%	6,39	0,35%	205,20	11,15%	50,39	2,74%
77	Mihálygerge	1105,99	463,09	41,87%	547,81	49,53%	1,92	0,17%	93,17	8,42%		
78	Mohora	1595,12	392,17	24,59%	1 085,22	68,03%	3,41	0,21%	105,21	6,60%	9,12	0,57%
79	Nagybárkány	883,64	391,22	44,27%	445,62	50,43%	0,74	0,08%	46,06	5,21%		
80	Nagykeresztúr	820,05	284,48	34,69%	493,92	60,23%	1,49	0,18%	40,16	4,90%		
81	Nagylóc	3911,62	2 112,56	54,01%	1 591,95	40,70%	4,15	0,11%	191,30	4,89%	11,66	0,30%
82	Nagyoroszi	4003,07	2 784,84	69,57%	987,79	24,68%	2,62	0,07%	192,56	4,81%	35,25	0,88%
83	Nemti	1105,61	466,83	42,22%	511,16	46,23%	10,78	0,97%	105,16	9,51%	11,70	1,06%
84	Nézsa	1867,44	689,22	36,91%	1 026,73	54,98%	2,45	0,13%	140,68	7,53%	8,35	0,45%
85	Nógrád	2953,49	1 567,03	53,06%	1 207,44	40,88%	2,73	0,09%	159,68	5,41%	16,61	0,56%
86	Nógrádkövesd	879,78	237,11	26,95%	526,66	59,86%	1,26	0,14%	102,00	11,59%	12,75	1,45%
87	Nógrádmarcal	1993,58	867,71	43,53%	1 024,96	51,41%	1,99	0,10%	84,28	4,23%	14,63	0,73%
88	Nógrádmegyer	2277,35	1 144,95	50,28%	979,77	43,02%	2,46	0,11%	150,17	6,59%		
89	Nógrádsáp	1545,61	560,88	36,29%	880,19	56,95%	2,36	0,15%	93,06	6,02%	9,11	0,59%
90	Nógrádsipek	2012,43	1 418,08	70,47%	504,99	25,09%	1,77	0,09%	87,59	4,35%		
91	Nógrádszakál	1872,38	1 005,88	53,72%	732,64	39,13%	15,17	0,81%	92,89	4,96%	25,80	1,38%
92	Nőtincs	2046,85	804,70	39,31%	964,20	47,11%	36,82	1,80%	229,46	11,21%	11,68	0,57%

Sorszám	Település	Település területe (ha)	Térségi területfelhasználási kategóriák szerinti megoszlás									
			Erdőgazdálkodási térség		Mezőgazdasági térség		Vízgazdálkodási térség		Települési térség		Sajátos területfelhasználású térség	
			ha	%	ha	%	ha	%	ha	%	ha	%
93	Őrhalom	1745,95	257,08	14,72%	1 324,00	75,83%	11,18	0,64%	136,45	7,82%	17,25	0,99%
94	Ősagárd	1092,17	533,27	48,83%	492,28	45,07%	0,69	0,06%	65,93	6,04%		
95	Palotás	1706,89	46,24	2,71%	1 408,59	82,52%	52,79	3,09%	199,27	11,67%		
96	Pásztó	7260,28	3 074,59	42,35%	3 254,01	44,82%	47,86	0,66%	841,53	11,59%	42,29	0,58%
97	Patak	1614,71	492,64	30,51%	1 000,39	61,95%	24,03	1,49%	95,08	5,89%	2,56	0,16%
98	Patvarc	783,75	390,44	49,82%	294,05	37,52%	4,71	0,60%	85,90	10,96%	8,65	1,10%
99	Piliny	1604,28	701,50	43,73%	800,42	49,89%	8,88	0,55%	90,01	5,61%	3,48	0,22%
100	Pusztaberki	685,32	179,99	26,26%	459,43	67,04%	1,03	0,15%	41,06	5,99%	3,83	0,56%
101	Rákóczibánya	456,16	242,13	53,08%	128,13	28,09%	0,89	0,20%	85,01	18,64%		
102	Rétság	1980,13	655,27	33,09%	1 015,84	51,30%	1,88	0,09%	290,29	14,66%	16,86	0,85%
103	Rimóc	2926,32	1 717,41	58,69%	1 041,92	35,61%	3,55	0,12%	163,43	5,58%		
104	Romhány	2547,21	852,82	33,48%	1 198,00	47,03%	4,25	0,17%	201,72	7,92%	290,42	11,40%
105	Ságújfalu	1202,78	632,66	52,60%	485,14	40,33%	1,64	0,14%	78,87	6,56%	4,47	0,37%
106	Salgótarján	9299,54	4 947,64	53,20%	2 294,21	24,67%	21,44	0,23%	1 923,51	20,68%	112,74	1,21%
107	Sámsonháza	1271,25	539,91	42,47%	630,52	49,60%	2,16	0,17%	98,67	7,76%		
108	Somoskőújfalu	1016,85	458,00	45,04%	280,50	27,58%	0,99	0,10%	258,66	25,44%	18,71	1,84%
109	Sóshartyán	1214,15	666,59	54,90%	411,97	33,93%	1,19	0,10%	134,40	11,07%		
110	Szalmatercs	757,94	259,98	34,30%	441,90	58,30%	0,88	0,12%	52,02	6,86%	3,17	0,42%
111	Szanda	2148,85	805,24	37,47%	1 178,15	54,83%	0,93	0,04%	109,42	5,09%	55,10	2,56%
112	Szarvasgede	998,96	7,50	0,75%	927,06	92,80%	2,27	0,23%	55,72	5,58%	6,42	0,64%
113	Szátok	894,81	297,34	33,23%	539,00	60,24%	2,11	0,24%	56,36	6,30%		
114	Szécsénke	978,33	373,99	38,23%	551,15	56,34%	0,61	0,06%	45,65	4,67%	6,93	0,71%
115	Szécsény	4566,94	730,32	15,99%	3 201,42	70,10%	49,10	1,08%	532,29	11,66%	53,81	1,18%
116	Szécsényfelfalu	821,31	278,41	33,90%	486,18	59,20%	0,79	0,10%	55,93	6,81%		

Sorszám	Település	Település területe (ha)	Térségi területfelhasználási kategóriák szerinti megoszlás									
			Erdőgazdálkodási térség		Mezőgazdasági térség		Vízgazdálkodási térség		Települési térség		Sajátos területfelhasználású térség	
			ha	%	ha	%	ha	%	ha	%	ha	%
117	Szendehely	1003,99	628,71	62,62%	252,30	25,13%	0,88	0,09%	113,85	11,34%	8,24	0,82%
118	Szente	752,86	192,96	25,63%	506,26	67,24%	1,72	0,23%	51,92	6,90%		
119	Szilaspogony	1439,61	1 021,84	70,98%	373,29	25,93%	2,32	0,16%	42,17	2,93%		
120	Szirák	1909,32	581,19	30,44%	1 163,77	60,95%	8,00	0,42%	147,67	7,73%	8,70	0,46%
121	Szuha	1755,97	1 445,42	82,31%	163,79	9,33%	2,97	0,17%	115,03	6,55%	28,75	1,64%
122	Szurdokpüspöki	2671,05	1 043,54	39,07%	1 294,99	48,48%	11,75	0,44%	278,98	10,44%	41,79	1,56%
123	Szügy	1950,83	1 031,10	52,85%	548,50	28,12%	33,78	1,73%	267,11	13,69%	70,34	3,61%
124	Tar	2734,47	1 343,99	49,15%	1 069,71	39,12%	23,26	0,85%	257,18	9,41%	40,34	1,48%
125	Terény	2434,91	1 241,72	51,00%	1 095,98	45,01%	6,26	0,26%	90,95	3,74%		
126	Tereske	1702,61	472,90	27,77%	1 052,87	61,84%	6,33	0,37%	166,85	9,80%	3,66	0,22%
127	Tolmács	1221,26	374,10	30,63%	631,66	51,72%	1,80	0,15%	201,29	16,48%	12,41	1,02%
128	Vanyarc	3222,34	1 016,77	31,55%	2 075,02	64,39%	2,67	0,08%	114,97	3,57%	12,91	0,40%
129	Varsány	2557,66	893,11	34,92%	1 494,39	58,43%	15,51	0,61%	154,65	6,05%		
130	Vizslás	1012,02	477,07	47,14%	396,36	39,16%	0,76	0,08%	132,17	13,06%	5,66	0,56%
131	Zabar	1817,18	1 225,66	67,45%	499,97	27,51%	2,28	0,13%	89,27	4,91%		
132	**Összesen**	254423,07	114 149,49	44,87	116251,4	45,69	1 108,69	0,44	20 818,26	8,18	2095,24	0,82

A KÖZÚTHÁLÓZAT NÓGRÁD MEGYÉT ÉRINTŐ ELEMEI

Gyorsforgalmi utak

Tervezett szakaszok

1. M2:– (Vác) – Rétság – Hont – (Szlovákia)

Kiemelt szolgáltatást nyújtó főutak

Meglévő szakaszok

2. R21: (Hatvan) (M3) – Mátraverebély –

Tervezett szakaszok

3. R21: – Mátraverebély – Salgótarján – Somoskőújfalu – (Szlovákia)

Főutak

Meglévő szakaszok

1. 2. sz. főút: (Budapest – Dunakeszi – Vác) – Rétság – Hont – (Szlovákia)
2. 21. sz. főút: (Hatvan) (3. sz. főút) – Salgótarján – Somoskőújfalu – (Szlovákia)
3. 22. sz. főút: Bánk (2. sz. főút) – Balassagyarmat – Salgótarján (21. sz. főút)
4. 23. sz. főút: Bátonyterenye (21. sz. főút) – (Tarnalelesz) (25. sz. főút)
5. 211. sz. főút: Salgótarján elkerülő
6. 222. sz. főút: Balassagyarmat (22. sz. főút) – (Szlovákia)

Tervezett szakaszok

1. 212. sz. főút: Rétság térsége (2. sz. főút) – Jobbágyi – Szurdokpüspöki térsége – (Gyöngyös) (3. sz. főút)
2. Szécsény térsége (22. sz. főút) – Nógrádszakál – (Szlovákia)

Tervezett településelkerülő szakaszok

1. Balassagyarmat (22. sz. főút)
2. Balassagyarmat (222. sz. főút)
3. Bátonyterenye (23. sz. főút) – Bátonyterenye (21. sz. főút)
4. Endrefalva (22. sz. főút)
5. Érsekvadkert (22. sz. főút)
6. Kishartyán (22. sz. főút) – Ságújfalu – Karancsság – Szalmatercs (22. sz. főút)
7. Nemti (23. sz. főút)
8. Őrhalom (22. sz. főút)

9. Szécsény (22. sz. főút)

Térségi szerepű összekötő utak

Meglévő szakaszok

1. 1201 j. (Szob – Bernecebaráti) – Hont összekötő út
2. 2106 j. (Vác – Acsa) – Erdőkürt – Kálló – (Verseg) összekötő út
3. 2107 j. (Penc) – Keszeg – Nézsa összekötő út
4. 2108 j. Balassagyarmat – Galgaguta – (Acsa – Aszód) összekötő út
5. 2109 j. (Aszód – Verseg) – Erdőtarcsa – Szarvasgede összekötő út
6. 2114 j. Nőtincs – Keszeg összekötő út
7. 2115 j. Bánk – Galgaguta összekötő út
8. 2116 j. Bánk – Nógrádkövesd összekötő út
9. 2117 j. Érsekvadkert – Romhány összekötő út
10. 2118 j. Kétbodony – Magyarnándor összekötő út
11. 2119 j. Balassagyarmat – Csitár [Nógrádgárdony] – Őrhalom összekötő út
12. 2121 j. Őrhalom összekötő út
13. 2122 j. Szécsény – Pásztó összekötő út
14. 2123 j. Mohora – Alsótold összekötő út
15. 2124 j. Cserháthaláp – Terény – Magyarnándor összekötő út
16. 2125 j. Magyarnándor – Cserháthaláp összekötő út
17. 2126 j. Ecseg – Pásztó összekötő út
18. 2127 j. Csécse – Pásztó összekötő út
19. 2128 j. Szarvasgede – Kozárd összekötő út
20. 2129 j. Galgaguta – Jobbágyi összekötő út
21. 2131 j. (Apc) – Szarvasgede összekötő út
22. 2132 j. (Nagykökényes) – Héhalom – (Zagyvaszántó) összekötő út
23. 2136 j. Kisbágyon –Palotás összekötő út
24. 2137 j. Vanyarc – Kálló összekötő út
25. 2138 j. Becske – Bercel összekötő út
26. 2201 j. Nagyoroszi – Dejtár összekötő út
27. 2202 j. Borsosberény – Patak összekötő út
28. 2203 j. Patak – Érsekvadkert összekötő út
29. 2205 j. Szécsény – Ipolytarnóc összekötő út
30. 2206 j. Litke – Salgótarján összekötő út
31. 2207 j. Ludányhalászi – Endrefalva összekötő út
32. 2301 j. Bátonyterenye [Kisterenye] – Mátraszele összekötő út
33. 2302 j. Salgótarján – Kazár összekötő út
34. 2303 j. Salgótarján – Mátraterenye [Nádújfalu] összekötő út
35. 2304 j. Salgótarján – Zabar összekötő út
36. 2305 j. (Pétervására – Istenmezeje) – Zabar összekötő út
37. 2306 j. Zabar – (Domaháza – Ózd) összekötő út
38. 2307 j. Salgótarján [Zagyvapálfalva] – Salgótarján összekötő út
39. 2405 j. Jobbágyi – (Apc) összekötő út
40. 2406 j. Szurdokpüspöki – (Gyöngyöspata – Gyöngyös) összekötő út
41. 2407 j. Pásztó – Szurdokpüspöki összekötő út
42. 2408 j. Pásztó – (Mátraszentimre [Galyatető] – Mátraháza) összekötő út

43.	2409 j.	Bátonyterenye [Nagybátony] – Bátonyterenye [Maconka] összekötő út
44.	2411 j.	(Recsk – Mátraballa) –Mátraterenye (23. sz. főút) összekötő út

Tervezett szakaszok

1. Diósjenő – Borsosberény (12126 j. út)
2. Bárna – Cered
3. Bér – Buják
4. Buják – Ecseg
5. Csesztve – Érsekvadkert
6. Herencsény – Terény
7. Iliny – Varsány
8. Karancslapujtő – Karancsberény – (Szlovákia)
9. (Kosd) – Keszeg
10. Mátramindszent – Szuha
11. Mátranovák – Mátraszele
12. Nógrádmegyer – Rimóc
13. Nógrádsipek – Herencsény
14. Piliny – Litke
15. Szente – Szátok
16. Varsány – Rimóc
17. Zabar – (Szlovákia)

Mellékutak

Meglévő szakaszok

1.	12121 j.	Tolmács	bekötő út
2.	12122 j.	Diósjenő – Tolmács	bekötő út
3.	12123 j.	Nógrád – Berkenye	bekötő út
4.	12124 j.	Berkenye	bekötő út
5.	12317 j.	Berkenye	állomáshoz vezető út
6.	12318 j.	Nógrád	állomáshoz vezető út
7.	12319 j.	Diósjenő	állomáshoz vezető út
8.	21125 j.	Felsőpetény – Nőtincs	bekötő út
9.	21126 j.	Tereske – Szátok	bekötő út
10.	21127 j.	Csesztve – Szügy	bekötő út
11.	21128 j.	Balassagyarmat – Csesztve	bekötő út
12.	21129 j.	Nógrádmarcal – Szügy	bekötő út
13.	21130 j.	Nógrádmarcal községi belső	bekötő út
14.	21131 j.	Iliny – Csitár	bekötő út
15.	21132 j.	Nógrádsipek – Szécsény	bekötő út
16.	21133 j.	Rimóc – Szécsény	bekötő út
17.	21134 j.	Szécsény – Nógrádmegyer – Kishartyán	bekötő út
18.	21135 j.	Tar – Sámsonháza – Salgótarján	bekötő út
19.	21136 j.	Lucfalva	bekötő út
20.	21137 j.	Márkháza	bekötő út
21.	21138 j.	Kisbárkány – Nagybárkány	bekötő út

22.	21139 j.	Nagybárkány	bekötő út
23.	21141 j.	Bátonyterenye [Szúpatak]	bekötő út
24.	21142 j.	Mátraverebély [Szentkút]	bekötő út
25.	21143 j.	Mátraverebély I.	bekötő út
26.	21144 j.	Mátraszőlős	bekötő út
27.	21145 j.	Garáb – Felsőtold	bekötő út
28.	21146 j.	Hollókő	bekötő út
29.	21147 j.	Bokor – Kutasó	bekötő út
30.	21148 j.	Buják – Kisbágyon	bekötő út
31.	21149 j.	Bér – Szirák	bekötő út
32.	21151 j.	Szirák – Egyházasdengeleg – Héhalom	bekötő út
33.	21152 j.	Erdőtarcsa – Kálló	bekötő út
34.	21153 j.	Nézsa- Legénd – Nógrádsáp	bekötő út
35.	21154 j.	Kétbodony – Kisecset – Becske	bekötő út
36.	21155 j.	Debercsény	bekötő út
37.	21157 j.	Szanda [kőbánya] – Bercel	bekötő út
38.	21164 j.	Rétság [Pusztaszántó]	bekötő út
39.	21166 j.	Bátonyterenye [Kisterenye]	bekötő út
40.	21167 j.	Mátraverebély II.	bekötő út
41.	21325 j.	Bánk	állomáshoz vezető út
42.	21326 j.	Romhány	állomáshoz vezető út
43.	21332 j.	Becske	állomáshoz vezető út
44.	22101 j.	Drégelypalánk – Ipolyvece – Dejtár	bekötő út
45.	22102 j.	Pusztaberki – Horpács	bekötő út
46.	22103 j.	Nógrádszakál [Ráróspuszta] – (Szlovákia)	határhoz vezető út
47.	22104 j.	Hugyag	bekötő út
48.	22105 j.	Szécsény [Pöstyénpuszta] – (Szlovákia)	bekötő út
49.	22106 j.	Szécsényfelfalu – Endrefalva	bekötő út
50.	22107 j.	Piliny – Endrefalva	bekötő út
51.	22108 j.	Egyházasgerge	bekötő út
52.	22109 j.	Ságújfalu – Etes – Karancsalja	bekötő út
53.	22111 j.	Karancsberény – Karancslapujtő	bekötő út
54.	22114 j.	Karancsság	bekötő út
55.	22302 j.	Ipolyvece	állomáshoz vezető út
56.	22308 j.	Litke	állomáshoz vezető út
57.	23101 j.	Salgótarján [Somlyóbánya]	bekötő út
58.	23102 j.	Salgótarján [Salgóbánya] – Somoskőújfalu	bekötő út
59.	23103 j.	Somoskőújfalu – Salgótarján [Somoskő]	bekötő út
60.	23104 j.	Salgótarján [Zagyvaróna]	bekötő út
61.	23106 j.	Bárna – Mátraszele	bekötő út
62.	23107 j.	Kazár [Mizserfabánya]	bekötő út
63.	23109 j.	Mátranovák – Mátraterenye	bekötő út
64.	23111 j.	Szilaspogony – Cered	bekötő út
65.	23117 j.	Kazár – Salgótarján	bekötő út
66.	23119 j.	Cered	bekötő út
67.	23302 j.	Salgótarján [alsó]	állomáshoz vezető út
68.	24103 j.	Jobbágyi	bekötő út
69.	24105 j.	Tar – Pásztó	bekötő út

70.	24107 j.	Bátonyterenye [Nagybátony]	bekötő út
71.	24108 j.	Dorogháza – Nemti	bekötő út
72.	24109 j.	Szuha [Mátraalmás]	bekötő út
73.	24111 j.	Mátramindszent	bekötő út
74.	24147 j.	Drégelypalánk	bekötő út
75.	24248 j.	Hont	bekötő út
76.	24302 j.	Pásztó	állomáshoz vezető út
77.	24303 j.	Pásztó – Mátraszőlős	bekötő út
78.	24304 j.	Mátraverebély	állomáshoz vezető út
79.	24306 j.	Mátramindszent	állomáshoz vezető út
80.	97532 j.	Rimóc	bekötő út

Tervezett szakaszok

1.	Balassagyarmat (21128 j. út – 2108 j. út)	bekötő út
2.	Balassagyarmat – (Szlovákia)	határhoz vezető út
3.	Dorogháza – Nemti (23. sz. főút)	bekötő út
4.	Drégelypalánk (2. sz. főút – 22101 j. út)	bekötő út
5.	Drégelypalánk – (Szlovákia)	határhoz vezető út
6.	Mátramindszent – Mátraterenye (23. sz. út – 24306 j. út)	bekötő út
7.	Nógrádszakál – (Szlovákia)	határhoz vezető út
8.	Őrhalom – (Szlovákia)	határhoz vezető út
9.	Hugyag – (Szlovákia)	határhoz vezető út

A VASÚTHÁLÓZAT NÓGRÁD MEGYÉT ÉRINTŐ ELEMEI

Országos törzshálózati vasúti pályák

Meglévő:

1. 74 - Nógrádszakál – (Szlovákia)
2. 78 (2) - Nógrádszakál – Ipolytarnóc – (Szlovákia)
3. 81 – (Hatvan) – Somoskőújfalu – (Szlovákia)

Országos vasúti mellékvonalak

Meglévő:

1. 75 – (Vác) – Balassagyarmat
2. 76 - Diósjenő – Romhány
3. 78 (1) – (Galgamácsa) – Balassagyarmat – Nógrádszakál
4. 83 - Mátramindszent – Mátraterenye [Homokterenye] – Mátranovák
5. 84 - Bátonyterenye [Kisterenye] – (Kál-Kápolna)

HATÁRÁTLÉPÉSI PONTOK NÓGRÁD MEGYÉBEN SZLOVÁKIA FELÉ

Gyorsforgalmi- és főúthálózaton lévő határátlépési pontok

Meglévő:

1. Hont [Parassapuszta] – (Ipolyság / Šahy) (2. sz. főút)
2. Balassagyarmat – (Tótgyarmat / Slovenské Ďarmoty) (222. sz. főút)
3. Somoskőújfalu – (Sátorosbánya/ Šiatorská Bukovinka) (21. sz. főút)

Tervezett:

1. Hont (M2)
2. Nógrádszakál

Vasúthálózaton lévő határátlépési pontok

Meglévő:

1. Ipolytarnóc – (Kalonda / Kalonda)
2. Nógrádszakál – (Bussa / Bušince)
3. Somoskőújfalu – (Sátorosbánya / Šiatorská Bukovinka)

Térségi határátlépési pontok

Meglévő:

1. Cered – (Tajti / Tachty) (23119 j. út)
2. Ipolytarnóc – (Kalonda / Kalonda) (2205 j. út)
3. Nógrádszakál [Ráróspuszta] – (Tőrincs / Trenč) (22103 j. út)
4. Szécsény [Pösténypuszta] – (Petőpuszta / Peťov) (22105 j. út)

Tervezett:

1. Balassagyarmat [Újkóvár] – (Kóvár / Koláre)
2. Drégelypalánk – (Ipolyhídvég / Ipeľské Predmostie)
3. Hugyag – (Szécsénykovácsi / Kováčovce)
4. Karancsberény – (Romhánypuszta / Lipovany)
5. Nógrádszakál – (Bussa / Bušince)
6. Őrhalom – (Ipolyvarbó / Vrbovka)
7. Salgótarján [Somoskő] – (Sátorosbánya / Šiatorská Bukovinka)
8. Zabar – (Gömörpéterfala / Petrovce)

REPÜLŐTEREK NÓGRÁD MEGYÉBEN

Térségi repülőterek

Meglévő:

1. Balassagyarmat
2. Bátonyterenye
3. Tolmács
4. Tar (Pásztó-Hasznos repülőtér)

Országos és térségi kerékpárút-hálózatok Nógrád megyében

Országos kerékpárút törzshálózati vonalak

Meglévő:

1. 2. Északkeleti határmente kerékpárút:
   2.A: Hont
   2.A: Hont – Drégelypalánk
   2.A: Salgótarján
   2.A: Szécsény
   2.C: Salgótarján I.
   2.C: Salgótarján II.

Tervezett:

1. 2. Északkeleti határmente kerékpárút:
   2.A: (Szlovákia – Szob – Kemence) – Hont – Balassagyarmat – Szécsény – Litke – Salgótarján – Cered – Zabar – (Ózd – Bánréve – Aggtelek – Jósvafő – Szalonna – Hidasnémeti – Gönc –(A 4. sz. Tiszamente kerékpárút Gönc és Sátoraljaújhely közötti szakasza) – Sátoraljaújhely – Pácin – Záhony – Zsurk – Lónya – Vásárosnamény – Szatmárcseke – Tiszacsécse – Tiszabecs – Ukrajna)
   2.B: Litke – Ipolytarnóc – (Szlovákia)
   2.C: Nagybárkány – Márkháza – Nagykeresztúr – Salgótarján – Somoskőújfalu – (Szlovákia)
   2.D: Somoskőújfalu – Salgótarján
2. 21. Palócok földje kerékpárút:
   Szécsény – Hollókő – Nagybárkány
3. 31. Zagyvamenti kerékpárút:
   (2.C kerékpárút Salgótarján és Nagybárkány közötti szakasza) – Szurdokpüspöki – Jobbágyi – (Zagyvaszántó – Petőfibánya – (10.A kerékpárút Petőfibánya és Jászfényszaru közötti szakasza) – Jászberény –Szolnok)

Térségi kerékpárútvonalak

Tervezett:

1. Balassagyarmat – Magyarnándor
2. (Szokolya) – Diósjenő
3. (Istenmezeje) – Zabar
4. Alsótold – Felsőtold – Nagylóc
5. Alsótold – Kozárd – Pásztó
6. Balassagyarmat – Iliny – Rimóc – Nógrádmegyer – Kishartyán
7. Bánk – Romhány – Kétbodony – Szente – Magyarnándor
8. Bátonyterenye [Szorospatak] – (Parádsasvár)
9. Cserháthaláp – Herencsény – Terény
10. (Kemence) – Diósjenő – Borsosberény – Dejtár

11. Diósjenő – Nógrád – Nőtincs – Ősagárd – Keszeg – Nézsa – Galgaguta – Bercel [Ordaspuszta] – Bér
12. Drégelypalánk – (Szlovákia)
13. (Acsa) – Erdőkürt – Kálló – Erdőtarcsa – Héhalom – Palotás – Szarvasgede – Jobbágyi
14. (Acsa) – Galgaguta
15. Hollókő – Nagylóc
16. Ipolyvece – Ipolyszög
17. Karancslapujtő – Karancsberény – (Szlovákia)
18. Kisbárkány – Márkháza
19. Kishartyán - Salgótarján
20. Magyarnándor – Becske – Bercel – Vanyarc – Kálló – (Verseg) – (Aszód)
21. Márkháza – Mátraverebély – Bátonyterenye
22. Nógrádszakál – (Szlovákia)
23. Nőtincs – Rétság – Érsekvadkert – Patak
24. Őrhalom – (Szlovákia)
25. Pásztó – Pásztó [Hasznos] – Pásztó [Mátrakeresztes] – (Mátraszentimre)
26. Somoskőújfalu – (Szlovákia)
27. Salgótarján – Cered
28. Salgótarján – Vizslás – Kazár – Mátraszele – Bárna – Cered
29. Szécsény – (Szlovákia)
30. Szécsény – Endrefalva – Karancsság – Ságújfalu – Kishartyán
31. Szurdokpüspöki – Szurdokpüspöki [Köszvény-kút - Kőbánya] – (Gyöngyöspata)
32. Tar – Mátraverebély – Bátonyterenye – Salgótarján

1.7. melléklet a 3/2020. (III. 12.) önkormányzati rendelethez

TÉRSÉGI LOGISZTIKAI KÖZPONTOK NÓGRÁD MEGYÉBEN

Meglévő:

1. Salgótarján

5-50 MW KÖZÖTTI NÉVLEGES TELJESÍTŐKÉPESSÉGŰ ERŐMŰVEK NÓGRÁD MEGYÉBEN

Meglévő:

1. Salgótarján – 3 db

Tervezett:

1. Balassagyarmat
2. Bátonyterenye
3. Szügy – Csesztve

VILLAMOSENERGIA-ÁTVITELI ÉS ELOSZTÓ HÁLÓZAT NÓGRÁD MEGYÉT ÉRINTŐ TÁVVEZETÉKEI

400 kV-os átviteli hálózat távvezeték elemei

Meglévő:

1. (Göd) – Keszeg – Bánk – Hont – (Szlovákia) /Ágazati száma: 12./
2. (Göd) – Kálló – (Sajószöged) /Ágazati száma: 38./

Átvitelt befolyásoló 132 kV-os elosztó hálózati távvezeték elemei

Meglévő:

1. Bátonyterenye [Nagybátony] – Balassagyarmat
2. Bátonyterenye [Nagybátony] – Mátraterenye – (Borsodnádasd)
3. Bátonyterenye [Nagybátony] – Salgótarján ÉMÁSZ
4. Bátonyterenye [Nagybátony] – Salgótarján [SKÜ]
5. (Detk) – Mátraterenye – Bátonyterenye [Nagybátony] I-II.
6. (Lőrinci) – Jobbágyi – Bátonyterenye [Nagybátony]
7. (Lőrinci) – Héhalom – Nógrádkövesd
8. Nógrádkövesd – Balassagyarmat
9. Nógrádkövesd – Rétság
10. Salgótarján [ÉMÁSZ – SKÜ] – Kazár
11. (Vác) – Keszeg – Rétság – Bánk

Szénhidrogén szállítóvezetékek Nógrád megyét érintő elemei

Földgázszállító vezetékek

Meglévő:

1. 211: Ózd – Járdánháza – Tarnalelesz – Mátraterenye – Bátonyterenye [Kisterenye]
2. 211-02: Mátraterenye – Mátraderecske
3. 215: Bátonyterenye [Kisterenye] – Salgótarján
4. 216: Sámsonháza – Nagylóc – Szécsény
5. 217: Bátonyterenye [Kisterenye] – Sámsonháza – Pásztó – Heréd – Hatvan – Zsámbok
6. 217-01: Pásztó
7. 414: Vác – Bánk – Romhány
8. 415: Romhány – Érsekvadkert – Balassagyarmat
9. 415-01: Érsekvadkert
10. Szlovák tranzit: Vecsés – Balassagyarmat – (Szlovákia)

Kőolajszállító vezeték

Meglévő:

1. Barátság I.: (Szlovákia) – Hont – Pécel – Vecsés – Százhalombatta

Földgázelosztó vezetékek

Meglévő:

1. Alsópetény – Felsőpetény ellátó vezeték
2. Balassagyarmat – Őrhalom
3. Balassagyarmat – Szanda
4. Bárna ellátó vezeték
5. Bátonyterenye – Salgótarján
6. Becske – Legénd ellátó vezeték
7. Bercel – Nógrádsáp ellátó vezeték
8. Berkenye ellátó vezeték
9. Buják ellátó vezeték
10. Cered ellátó vezeték
11. Csécse ellátó vezeték
12. Cserhátszentiván ellátó vezeték
13. Csesztve – Szügy ellátó vezeték
14. Csitár ellátó vezeték
15. Dorogháza ellátó vezeték
16. Ecseg ellátó vezeték
17. Erdőkürt – Egyházasdengeleg ellátó vezeték
18. Erdőtarcsa ellátó vezeték
19. Érsekvadkert – Diósjenő
20. Érsekvadkert – Drégelypalánk
21. Érsekvadkert – Szátok
22. Galgaguta ellátó vezeték
23. (Göd) – Ősagárd – Balassagyarmat
24. Héhalom ellátó vezeték
25. Herencsény – Cserhátsurány ellátó vezeték
26. Horpács ellátó vezeték
27. Kálló ellátó vezeték
28. Karancsalja – Etes ellátó vezeték
29. Karancsberény – Karancslapujtő ellátó vezeték
30. Karancsság – Ságújfalu ellátó vezeték
31. Kazár ellátó vezeték

32. Keszeg – Nőtincs ellátó vezeték
33. Kétbodony – Cserháthaláp ellátó vezeték
34. Kisbágyon – Egyházasdengeleg ellátó vezeték
35. Kisbárkány – Nagybárkány ellátó vezeték
36. Kishartyán – Ságújfalu ellátó vezeték
37. Kozárd – Ecseg ellátó vezeték
38. Ludányhalászi ellátó vezeték
39. Mátramindszent – Szuha ellátó vezeték
40. Mátraszőlős ellátó vezeték
41. Mátraterenye – Szilaspogony
42. Mátraterenye – Szuha
43. Sámsonháza – Bokor
44. Mátraverebély – Lucfalva
45. Nagybárkány ellátó vezeték
46. Nagykeresztúr ellátó vezeték
47. Nagylóc ellátó vezeték
48. Nagyoroszi ellátó vezeték
49. Nézsa – Legénd ellátó vezeték
50. Nógrádkövesd ellátó vezeték
51. Nógrádmarcal – Őrhalom ellátó vezeték
52. Nógrádsipek – Varsány ellátó vezeték
53. Pásztó – Bér
54. Szurdokpüspöki – Jobbágyi
55. Pásztó – Szurdokpüspöki ellátó vezeték
56. Patvarc ellátó vezeték
57. Rétság – Bánk
58. Rétság – Tolmács
59. Romhány – Nógrádsáp – (Galgagyörk)
60. Romhány – Szendehely
61. Salgótarján – Litke
62. Salgótarján – Mátraszele
63. Salgótarján – Salgótarján [Zagyvaróna]
64. Szécsény – Hollókő
65. Szécsény – Magyargéc
66. Szécsény – Nógrádszakál
67. Szécsény – Piliny
68. Szécsény – Sámsonháza
69. Szécsényfelfalu – Endrefalva ellátó vezeték
70. Szurdokpüspöki ellátó vezeték
71. Varsány ellátó vezeték
72. Vizslás ellátó vezeték
73. Zabar – Szilaspogony ellátó vezeték
74. (Zagyvaszántó) – Jobbágyi – Pásztó – Bátonyterenye – Mátraterenye – (Pétervására)
75. (Zagyvaszántó) - Palotás – Vanyarc

ORSZÁGOS VÍZKÁR-ELHÁRÍTÁSI CÉLÚ TÁROZÓK ÉS 1 MILLIÓ M^3-T MEGHALADÓ ÉS 10 MILLIÓ M^3-NÉL KISEBB TÉRFOGATÚ VÍZKÁR-ELHÁRÍTÁSI CÉLÚ TÁROZÓK NÓGRÁD MEGYÉBEN

Országos vízkár-elhárítási célú tározók

Meglévő:

1. Maconkai-tározó (Bátonyterenye)
2. Mátraverebélyi-tározó (Bátonyterenye, Mátraverebély)
3. Tarján-pataki (Kisterenyei)-tározó (Bátonyterenye)

1 millió m^3-t meghaladó és 10 millió m^3-nél kisebb térfogatú vízkárelhárítási célú tározás és fejlesztési lehetősége

Meglévő:

1. Hasznosi-tározó (Pásztó)
2. Komra-völgyi-tározó (Litke, Piliny)
3. Lókos-pataki-tározó (Nőtincs)
4. Mizserfai-tározó (Mátraszele, Mátraterenye)
5. Palotási-tározó (Palotás, Kisbágyon)

ORSZÁGOS ÉS TÉRSÉGI HULLADÉKGAZDÁLKODÁSI LÉTESÍTMÉNYEK NÓGRÁD MEGYÉBEN

Veszélyeshulladék-lerakó

Meglévő:

1. Jobbágyi

Térségi hulladékkezelők

Meglévő:

1. Bátonyterenye
2. Nógrádmarcal
3. Salgótarján

1.13. melléklet a 3/2020. (III. 12.) önkormányzati rendelethez

NÓGRÁD MEGYE TELEPÜLÉSEINEK TÉRSÉGI ÖVEZETEKKEL VALÓ ÉRINTETTSÉGE

NÓGRÁD MEGYE TELEPÜLÉSEINEK – EGYEDILEG MEGHATÁROZOTT MEGYEI ÖVEZETEKEN KÍVÜLI – TÉRSÉGI ÖVEZETEKKEL VALÓ ÉRINTETTSÉGE

Sorszám	Település	Település területe (ha)	Ökológiai hálózat magterületének övezete (ha)	Ökológiai hálózat ökológiai folyosójának övezete (ha)	Ökológiai hálózat pufferterületének övezete (ha)	Kiváló termőhelyi adottságú szántók övezete (ha)	Jó termőhelyi adottságú szántók övezete (ha)*	Erdők övezete (ha)	Erdőtelepítésre javasolt terület övezete (ha)	Tájképvédelmi terület övezete (ha)	Világörökségi és világörökségi várományos területek övezete (ha)*	Vízminőség-védelmi terület övezete (ha)	Nagyvízi meder övezete (ha)	Honvédelmi és katonai célú terület övezete (ha)*	Ásványi nyersanyagvagyon övezete (ha)*	Földtani veszélyforrás terület övezete (ha)*
1	Alsópetény	1968,22	630,28	442,82	149,04		3,23	1288,35	2,30	1968,22		13,51			X	X
2	Alsótold	785,65	444,32	0,62	204,59			269,75	115,36	785,65						
3	Balassagyarmat	2332,94	259,10	15,03				557,06	174,55	695,45			157,52			
4	Bánk	990,08		131,72	109,61	158,98	35,01	328,86	15,05	442,82	X	817,40		X	X	X
5	Bárna	1539,38	708,32	64,67	657,02			1248,14	16,35	1539,38						
6	Bátonyterenye	7892,70	3 421,20	730,23	91,53	2,96	7,77	4055,92	247,04	5628,61		5941,45			X	X
7	Becske	1566,50		205,29		12,40	12,41	567,16	45,49	1566,50					X	X
8	Bér	2548,63	1 091,47	206,13	131,98			1143,37	34,35	2548,63				X	X	X
9	Bercel	3587,68	805,52	333,11	234,34		21,30	1089,40	306,05	2953,50				X	X	X
10	Berkenye	1346,19	0,00	343,48	606,74			916,64	28,39	1102,56		13,47				
11	Bokor	674,63	315,98		233,71			193,69	109,75	674,63				X		
12	Borsosberény	2025,71	512,35	95,65	347,34		0,34	778,39	39,71	1011,25		61,67				X
13	Buják	5303,53	2 647,03	168,02	353,44	48,94	124,84	2618,61	10,36	4572,58				X	X	
14	Cered	3857,95	779,46	1 194,86	419,87			1734,59	490,08	2235,84					X	X
15	Csécse	2173,32		88,10	58,10	908,94	582,50	147,63	9,97	273,83		238,58			X	
16	Cserháthaláp	1047,09		111,83		68,99	113,82	305,68	48,69	998,75						
17	Cserhátsurány	1880,37		533,39		0,01	85,20	659,77	148,04	1880,37						
18	Cserhátszentiván	1066,09	568,34	4,65	335,46			381,56	96,65	1066,09						X
19	Csesztve	1625,41		46,46		10,92	0,40	527,68	77,63	1308,38		166,55				

Sorszám	Település	Település területe (ha)	Ökológiai hálózat magterületének övezete (ha)	Ökológiai hálózat ökológiai folyosójának övezete (ha)	Ökológiai hálózat pufferterületének övezete (ha)	Kiváló termőhelyi adottságú szántók övezete (ha)	Jó termőhelyi adottságú szántók övezete (ha)*	Erdők övezete (ha)	Erdőtelepítésre javasolt terület övezete (ha)	Tájképvédelmi terület övezete (ha)	Világörökségi és világörökségi várományos területek övezete (ha)*	Vízminőség-védelmi terület övezete (ha)	Nagyvízi meder övezete (ha)	Honvédelmi és katonai célú terület övezete (ha)*	Ásványi nyersanyagvagyon övezete (ha)*	Földtani veszélyforrás terület övezete (ha)*
20	Csitár	1684,66		279,96			39,11	442,68	43,78	1036,60						
21	Debercsény	542,98		38,16			36,37	104,75	5,44	542,98		0,25				
22	Dejtár	2142,36	578,30	32,76	270,43			866,34	385,10	1305,31		1080,60	129,27		X	
23	Diósjenő	5749,95	3 252,32	216,89	412,38		121,21	3810,41	169,53	3892,37						X
24	Dorogháza	1768,21	884,06	82,56				950,24	189,10	1653,88		1768,21			X	X
25	Drégelypalánk	2217,79	1 039,44	103,02	40,88			777,83	10,35	1772,02			468,80	X		X
26	Ecseg	2410,06	859,27	88,59	520,84	130,16	257,88	574,05	5,70	1568,14		142,14				
27	Egyházasdengeleg	1574,68		58,43		0,13	207,71	45,25	30,35	37,12						
28	Egyházasgerge	1536,97		729,55				711,89	169,91	964,66		1517,40			X	
29	Endrefalva	1322,56	98,06	26,88				378,90	120,64	783,13					X	
30	Erdőkürt	2172,28	522,00	183,61			151,09	561,22	54,44	1452,51						
31	Erdőtarcsa	1506,84		86,33			100,06	17,42	53,40							
32	Érsekvadkert	5537,24		700,69	777,80		43,02	1852,02	883,06	2378,35		4783,21			X	X
33	Etes	1579,63	181,36	149,85	13,15			577,03	47,91	1579,63		1101,68				X
34	Felsőpetény	1449,85	12,37	108,29	237,33		108,99	475,48	24,49	843,64		6,35			X	X
35	Felsőtold	1082,62	756,17	81,95	126,99	4,41	36,59	563,20	1,64	1082,62						X
36	Galgaguta	1589,21	426,05	49,68	151,97	33,52	317,65	366,03	30,89	744,41						
37	Garáb	819,93	678,15		115,68			563,41	21,09	819,93		1,45				
38	Héhalom	1867,69		14,89		5,54	458,82	19,61								
39	Herencsény	3318,43	1 499,70	581,67	202,44			1774,71	244,13	3318,43				X		X
40	Hollókő	517,79	238,97	99,05	9,45			100,30		517,79	X					
41	Hont	2413,05	1 525,83	36,36	385,73			1617,96	7,57	2143,11		12,79	212,55			X
42	Horpács	671,81		54,67				93,92	59,16	91,14						X
43	Hugyag	1090,07	268,94	8,40			6,17	32,09	51,05	440,20			230,52			
44	Iliny	646,21		290,86				347,19		641,72						
45	Ipolyszög	607,27	94,07	32,54	3,85			428,86	11,35	602,92		42,45	102,86			
46	Ipolytarnóc	1357,96	727,11	59,60	126,87			518,94	9,73	1149,94	X	1357,75	362,91		X	X

Sorszám	Település	Település területe (ha)	Ökológiai hálózat magterületének övezete (ha)	Ökológiai hálózat ökológiai folyosójának övezete (ha)	Ökológiai hálózat pufferterületének övezete (ha)	Kiváló termőhelyi adottságú szántók övezete (ha)	Jó termőhelyi adottságú szántók övezete (ha)*	Erdők övezete (ha)	Erdőtelepítésre javasolt terület övezete (ha)	Tájképvédelmi terület övezete (ha)	Világörökségi és világörökségi városok és az azokhoz tartozó szomszédos területek övezete (ha)*	Vízminőség-védelmi terület övezete (ha)	Nagyvízi meder övezete (ha)	Honvédelmi és katonai célú terület övezete (ha)*	Ásványi nyersanyagvagyon övezete (ha)*	Földtani veszélyforrás terület övezete (ha)*
47	Ipolyvece	1382,58	431,03	67,55	97,28			176,02	171,49	704,55		74,41	354,30			
48	Jobbágyi	1783,21	637,90	72,46	56,34	267,05	465,73	453,34	0,64	799,10		3,14	12,54	X		
49	Kálló	3697,13	1 150,29	262,36	112,36	5,51	150,71	1446,95	179,81	2035,67						
50	Karancsalja	1253,57	318,66	87,63	274,50			736,84	13,12	1243,45		1247,49				X
51	Karancsberény	2314,02	1 517,19	139,54	277,08			1628,21	95,61	2278,52		2313,86			X	X
52	Karancskeszi	3171,75		439,86				1212,16	333,55	2261,31		3142,53				X
53	Karancslapujtő	1936,88	507,10	177,28	142,97			863,00	81,75	1417,88		1934,75			X	X
54	Karancsság	2138,93		518,16				876,30	410,11	1676,87		305,40				X
55	Kazár	3039,00	397,96	872,92	787,57			2028,33	38,81	2695,58		6,25			X	X
56	Keszeg	994,95	26,41	98,92	57,97		1,66	354,34	33,31	955,83		104,58			X	
57	Kétbodony	1304,55		196,50	340,56	209,07		510,15	3,42	1131,38		168,34				X
58	Kisbágyon	1023,71		59,70		292,06	222,35	6,85	22,01	149,64						
59	Kisbárkány	802,75	192,05	116,78	283,37			159,16	163,87	802,75						
60	Kisecset	862,22		173,65			4,11	386,08	1,58	862,22						X
61	Kishartyán	895,48	30,72	117,37	0,00			335,57	73,52	809,06					X	X
62	Kozárd	643,78	370,07		226,22			232,93	137,63	643,78		5,65				
63	Kutasó	604,76	267,41	36,28	133,76			180,61	119,96	604,76						
64	Legénd	1840,84	456,83	69,96	249,98	10,39	183,78	738,91	52,29	1840,40		21,90				X
65	Litke	1813,91	952,27	42,44				863,98		1410,62		1712,33	198,22			X
66	Lucfalva	1409,60	195,08	353,52	45,20			603,71	12,17	1409,60		17,14			X	X
67	Ludányhalászi	2113,84	618,23	133,40	198,67		49,03	133,44	14,12	1422,84		21,59	921,16		X	
68	Magyargéc	1234,75		217,64				333,63	110,26	1234,75						
69	Magyarnándor	1867,17		277,97		95,46	23,61	738,62	65,99	1631,29						
70	Márkháza	631,42	200,33	85,03	251,01			183,46	2,99	631,42		153,66			X	
71	Mátramindszent	1673,17	1 009,21	4,84				1043,45	141,36	1673,17		1672,38			X	X
72	Mátranovák	2697,27		614,52	237,58			1509,87	26,61	2697,27		22,20			X	X
73	Mátraszele	1697,16	127,96	779,27	457,43			1298,46	8,42	1626,73					X	X

Sorszám	Település	Település területe (ha)	Ökológiai hálózat magterületének övezete (ha)	Ökológiai hálózat ökológiai folyosójának övezete (ha)	Ökológiai hálózat pufferterületének övezete (ha)	Kiváló termőhelyi adottságú szántók övezete (ha)	Jó termőhelyi adottságú szántók övezete (ha)*	Erdők övezete (ha)	Erdőtelepítésre javasolt terület övezete (ha)	Tájképvédelmi terület övezete (ha)	Világörökségi és világörökségi várományos területek övezete (ha)*	Vízminőség-védelmi terület övezete (ha)	Nagyvízi meder övezete (ha)	Honvédelmi és katonai célú terület övezete (ha)*	Ásványi nyersanyagvagyon övezete (ha)*	Földtani veszélyforrás terület övezete (ha)*
74	Mátraszőlős	2916,49	1 822,17	11,89	345,81	84,93	16,06	1474,36	6,93	2635,26		2816,50				
75	Mátraterenye	2812,94	342,46	736,43				1264,51	34,64	2806,53		1567,89			X	X
76	Mátraverebély	1840,05	951,05	85,61	45,65	4,03	2,35	926,60	41,54	1371,97		1554,26			X	X
77	Mihálygerge	1105,99		361,93				462,38		768,90		1105,98				
78	Mohora	1595,12		82,96		301,83	266,43	279,81	116,63	686,33		42,56				
79	Nagybárkány	883,64	504,58	14,32	306,45		0,36	381,29	8,43	883,64		8,42				
80	Nagykeresztúr	820,05	204,69	119,81				265,88	18,69	820,05		7,21			X	X
81	Nagylóc	3911,62	860,95	1 016,44	219,68		23,71	1872,96	241,88	3911,62					X	
82	Nagyoroszi	4003,07	1 522,58	295,34	625,86			2473,20	323,23	3427,15				X		
83	Nemti	1105,61		637,61	195,12			455,52	18,69	1105,61		829,58			X	X
84	Nézsa	1867,44	554,07	288,62	3,07	1,84	158,28	674,49	14,65	1269,25		327,91			X	X
85	Nógrád	2953,49	680,54	743,83	617,14		26,30	1511,39	61,81	2011,30		59,35				
86	Nógrádkövesd	879,78		67,24		0,50	70,96	189,62	55,13	659,43						X
87	Nógrádmarcal	1993,58		451,12		9,11	173,29	770,45	97,10	1258,39						
88	Nógrádmegyer	2277,35	86,03	442,07	19,67			814,66	330,17	2277,35						X
89	Nógrádsáp	1545,61	214,02	265,30	16,03		84,74	541,17	13,05	1334,35					X	
90	Nógrádsipek	2012,43	1 045,01	228,91	199,95			1282,56	131,50	2012,43						
91	Nógrádszakál	1872,38	1 478,65	191,86	9,47			992,24	15,07	1870,82		29,82	363,62			
92	Nőtincs	2046,85		210,83	548,27		11,29	740,98	64,57	1046,52						X
93	Őrhalom	1745,95	425,91	45,84		15,05	186,73	252,66	6,54	980,02			370,94			
94	Ősagárd	1092,17	44,08	216,50	85,47		0,37	477,85	57,61	1088,93						X
95	Palotás	1706,89		121,90		134,48	489,40	44,26	3,33	150,90						
96	Pásztó	7260,28	3 209,65	231,31	818,78	404,32	363,63	3092,06	3,59	4860,43		5537,95			X	X
97	Patak	1614,71	291,48	125,36	57,52			354,11	139,18	469,73		31,51	26,83			X
98	Patvarc	783,75	223,15	34,18	20,50			209,88	188,02	411,17			47,45		X	
99	Piliny	1604,28	53,20	420,01				603,54	98,21	1257,32		274,19				
100	Pusztaberki	685,32		62,95	125,17			116,95	62,01	320,00		31,24				X

Sorszám	Település	Település területe (ha)	Ökológiai hálózat magterületének övezete (ha)	Ökológiai hálózat ökológiai folyosójának övezete (ha)	Ökológiai hálózat pufferterületének övezete (ha)	Kiváló termőhelyi adottságú szántók övezete (ha)	Jó termőhelyi adottságú szántók övezete (ha)*	Erdők övezete (ha)	Erdőtelepítésre javasolt terület övezete (ha)	Tájképvédelmi terület övezete (ha)	Világörökségi és világörökségi várományos területek övezete (ha)*	Vízminőség-védelmi terület övezete (ha)	Nagyvízi meder övezete (ha)	Honvédelmi és katonai célú terület övezete (ha)*	Ásványi nyersanyagvagyon övezete (ha)*	Földtani veszélyforrás terület övezete (ha)*
101	Rákóczibánya	456,16		210,89				239,41		350,65					X	X
102	Rétság	1980,13		235,37	415,65	24,02	44,04	645,67	8,80	887,55		67,64				X
103	Rimóc	2926,32	1 332,04	74,12	353,30		41,37	1481,70	234,83	2179,59						
104	Romhány	2547,21	781,28	136,35	301,33	439,16	22,93	1094,49	13,41	1517,61		2463,11			X	X
105	Ságújfalu	1202,79	189,22	161,60	9,75			410,98	221,09	918,82		0,62				X
106	Salgótarján	9299,54	3 351,98	522,79	550,06			4985,91	74,76	6422,80		636,09			X	X
107	Sámsonháza	1271,25	639,49	28,17	349,56	28,02	8,44	521,05	27,02	1271,25		127,47			X	
108	Somoskőújfalu	1016,85	443,64	9,17	180,54			460,07	9,30	984,33		145,46			X	
109	Sóshartyán	1214,15	106,09	383,27	0,00			545,12	123,55	1214,15		6,57				X
110	Szalmatercs	757,94		115,13				178,79	78,18	561,22		1,43				
111	Szanda	2148,85	33,70	758,88		37,47	50,88	740,56	76,71	2054,05					X	X
112	Szarvasgede	998,96	0,00	94,28	51,30	416,83	412,89	4,97	2,53	225,97						
113	Szátok	894,81		129,39	53,33	72,61	91,97	192,63	104,95	414,59		870,73				X
114	Szécsénke	978,33		53,72	51,55	17,81	17,01	209,34	164,78	978,33					X	X
115	Szécsény	4566,95	605,66	184,38	414,01	68,73	507,10	557,22	187,91	2141,63		117,95	245,85		X	X
116	Szécsényfelfalu	821,31	116,32	197,45				263,01	15,60	803,14		6,33				
117	Szendehely	1003,99	274,44	191,87	174,04			618,65	10,64	954,94		26,92				X
118	Szente	752,86		81,72	0,19	166,95	0,37	191,06	1,58	432,83		38,90				X
119	Szilaspogony	1439,61		327,83	645,64			965,64	53,62	1156,56		174,17				
120	Szirák	1909,32		140,90		10,22	42,11	566,47	10,12	1498,13		220,40				
121	Szuha	1755,97	1 230,34	63,92				1310,96	159,99	1755,97		1751,85			X	X
122	Szurdokpüspöki	2671,05	1 092,70	44,29	398,13	484,34	317,20	1022,87	18,04	1671,44		2074,62			X	
123	Szügy	1950,83		340,32			14,80	738,39	364,51	1118,39					X	
124	Tar	2734,47	1 329,01	51,23	154,58	366,10	47,07	1334,21	14,08	1842,85		2401,55			X	X
125	Terény	2434,91	568,89	202,81		13,35	271,37	1014,30	227,61	2434,91				X		X
126	Tereske	1702,61		143,50	155,25	56,85	459,35	387,85	85,44	595,04		1475,22				
127	Tolmács	1221,26		153,64			30,26	366,55	4,90	111,21				X		X

Sorszám	Település	Település területe (ha)	Ökológiai hálózat magterületének övezete (ha)	Ökológiai hálózat ökológiai folyosójának övezete (ha)	Ökológiai hálózat pufferterületének övezete (ha)	Kiváló termőhelyi adottságú szántók övezete (ha)	Jó termőhelyi adottságú szántók övezete (ha)*	Erdők övezete (ha)	Erdőtelepítésre javasolt terület övezete (ha)	Tájképvédelmi terület övezete (ha)	Világörökségi és világörökségi várományos területek övezete (ha)*	Vízminőség-védelmi terület övezete (ha)	Nagyvízi meder övezete (ha)	Honvédelmi és katonai célú terület övezete (ha)*	Ásványi nyersanyagvagyon övezete (ha)*	Földtani veszélyforrás terület övezete (ha)*
128	Vanyarc	3222,34	35,32	614,93				829,36	186,17	3004,12						X
129	Varsány	2557,66	29,97	905,95			66,81	739,43	155,12	1454,74						
130	Vizslás	1012,02	122,47	102,28				382,67	94,16	759,03		11,24			X	X
131	Zabar	1817,18	0,00	677,69	616,16			1152,04	62,31	1630,68						X
	Összesen (ha)	254423,08	62029,08	29774,88	20692,42	5423,96	8292,33	103095,09	11903,90	186307,97	2865,83	58837,12	4205,32	28083,23	118763,40	146244,92
	Érintett település (db)	131	89	128	85	42	65	131	125	129	3	72	16	11	49	66

* Település teljes területével lehatárolt övezet

NÓGRÁD MEGYE TELEPÜLÉSEINEK EGYEDILEG MEGHATÁROZOTT MEGYEI ÖVEZETEKKEL VALÓ ÉRINTETTSÉGE

Sorszám	Település	Település területe (ha)	Kiemelt jelentőségű gazdasági övezet*	Kiemelt jelentőségű turisztikai övezet*	Együtt tervezhető térség övezete*	Zártkerti övezet*
1.	Alsópetény	1968,22		X	X	X
2.	Alsótold	785,65		X	X	X
3.	Balassagyarmat	2 332,94	X	X	X	X
4.	Bánk	990,08		X	X	
5.	Bárna	1 539,38		X	X	
6.	Bátonyterenye	7 892,70	X	X		X
7.	Becske	1 566,50			X	
8.	Bér	2 548,63		X	X	X
9.	Bercel	3 587,68	X	X		
10.	Berkenye	1 346,19				X
11.	Bokor	674,63		X	X	X
12.	Borsosberény	2 025,71			X	X
13.	Buják	5 303,53		X		X
14.	Cered	3 857,95		X		
15.	Csécse	2 173,32			X	X
16.	Cserháthaláp	1 047,09			X	

Sorszám	Település	Település területe (ha)	Kiemelt jelentőségű gazdasági övezet*	Kiemelt jelentőségű turisztikai övezet*	Együtt tervezhető térség övezete*	Zártkerti övezet*
17.	Cserhátsurány	1 880,37		X	X	
18.	Cserhátszentiván	1 066,09		X	X	X
19.	Csesztve	1 625,42		X	X	X
20.	Csitár	1 684,66			X	
21.	Debercsény	542,98			X	
22.	Dejtár	2 142,36		X	X	
23.	Diósjenő	5 749,95				X
24.	Dorogháza	1 768,21				
25.	Drégelypalánk	2 217,79		X	X	
26.	Ecseg	2 410,06		X		X
27.	Egyházasdengeleg	1 574,68			X	X
28.	Egyházasgerge	1 536,97		X	X	
29.	Endrefalva	1 322,56		X		X
30.	Erdőkürt	2 172,28			X	X
31.	Erdőtarcsa	1 506,84			X	X
32.	Érsekvadkert	5 537,24				X
33.	Etes	1 579,63		X		X
34.	Felsőpetény	1 449,85		X	X	
35.	Felsőtold	1 082,62		X	X	
36.	Galgaguta	1 589,21			X	X

Sorszám	Település	Település területe (ha)	Kiemelt jelentőségű gazdasági övezet*	Kiemelt jelentőségű turisztikai övezet*	Együtt tervezhető térség övezete*	Zártkerti övezet*
37.	Garáb	819,93		X	X	
38.	Héhalom	1 867,69				X
39.	Herencsény	3 318,43		X	X	
40.	Hollókő	517,79		X	X	X
41.	Hont	2 413,05		X	X	X
42.	Horpács	671,81		X	X	X
43.	Hugyag	1 090,07		X	X	
44.	Iliny	646,21			X	
45.	Ipolyszög	607,27		X	X	
46.	Ipolytarnóc	1 357,96		X	X	
47.	Ipolyvece	1 382,58		X	X	
48.	Jobbágyi	1 783,21				X
49.	Kálló	3 697,13				
50.	Karancsalja	1 253,57		X		X
51.	Karancsberény	2 314,02		X		
52.	Karancskeszi	3 171,75		X		
53.	Karancslapujtő	1 936,88		X		
54.	Karancsság	2 138,93		X	X	X
55.	Kazár	3 039,00		X		
56.	Keszeg	994,95			X	

Sorszám	Település	Település területe (ha)	Kiemelt jelentőségű gazdasági övezet*	Kiemelt jelentőségű turisztikai övezet*	Együtt tervezhető térség övezete*	Zártkerti övezet*
57.	Kétbodony	1 304,55			X	X
58.	Kisbágyon	1 023,71			X	X
59.	Kisbárkány	802,75		X	X	
60.	Kisecset	862,22			X	X
61.	Kishartyán	895,48		X	X	
62.	Kozárd	643,78		X	X	X
63.	Kutasó	604,76		X	X	X
64.	Legénd	1 840,84		X	X	X
65.	Litke	1 813,91		X	X	
66.	Lucfalva	1 409,60		X	X	X
67.	Ludányhalászi	2 113,84		X	X	X
68.	Magyargéc	1 234,75		X	X	X
69.	Magyarnándor	1 867,17				X
70.	Márkháza	631,42		X	X	
71.	Mátramindszent	1 673,17			X	
72.	Mátranovák	2 697,27	X			
73.	Mátraszele	1 697,16		X	X	
74.	Mátraszőlős	2 916,49		X		X
75.	Mátraterenye	2 812,94				
76.	Mátraverebély	1 840,05		X		

Sorszám	Település	Település területe (ha)	Kiemelt jelentőségű gazdasági övezet*	Kiemelt jelentőségű turisztikai övezet*	Együtt tervezhető térség övezete*	Zártkerti övezet*
77.	Mihálygerge	1 105,99		X	X	
78.	Mohora	1 595,12		X	X	X
79.	Nagybárkány	883,64		X	X	
80.	Nagykeresztúr	820,05		X	X	
81.	Nagylóc	3 911,62		X		X
82.	Nagyoroszi	4 003,07				X
83.	Nemti	1 105,61		X	X	
84.	Nézsa	1 867,44				
85.	Nógrád	2 953,49		X		X
86.	Nógrádkövesd	879,78			X	
87.	Nógrádmarcal	1 993,58			X	X
88.	Nógrádmegyer	2 277,35		X		X
89.	Nógrádsáp	1 545,61			X	
90.	Nógrádsipek	2 012,43		X	X	X
91.	Nógrádszakál	1 872,38		X	X	X
92.	Nőtincs	2 046,85				
93.	Őrhalom	1 745,95		X	X	
94.	Ősagárd	1 092,17			X	
95.	Palotás	1 706,89				X
96.	Pásztó	7 260,28	X			X

Sorszám	Település	Település területe (ha)	Kiemelt jelentőségű gazdasági övezet*	Kiemelt jelentőségű turisztikai övezet*	Együtt tervezhető térség övezete*	Zártkerti övezet*
97.	Patak	1 614,71			X	
98.	Patvarc	783,75		X	X	X
99.	Piliny	1 604,28		X	X	
100.	Pusztaberki	685,32			X	
101.	Rákóczibánya	456,16		X	X	
102.	Rétság	1 980,13	X			
103.	Rimóc	2 926,32		X		X
104.	Romhány	2 547,21	X	X		X
105.	Ságújfalu	1 202,78		X	X	X
106.	Salgótarján	9 299,54	X	X		X
107.	Sámsonháza	1 271,25		X	X	
108.	Somoskőújfalu	1 016,85		X		X
109.	Sóshartyán	1 214,15		X	X	X
110.	Szalmatercs	757,94		X	X	X
111.	Szanda	2 148,85		X	X	
112.	Szarvasgede	998,96			X	
113.	Szátok	894,81			X	
114.	Szécsénke	978,33			X	X
115.	Szécsény	4 566,94	X	X	X	X
116.	Szécsényfelfalu	821,31		X	X	X

Sorszám	Település	Település területe (ha)	Kiemelt jelentőségű gazdasági övezet*	Kiemelt jelentőségű turisztikai övezet*	Együtt tervezhető térség övezete*	Zártkerti övezet*
117.	Szendehely	1 003,99				
118.	Szente	752,86			X	
119.	Szilaspogony	1 439,61		X	X	
120.	Szirák	1 909,32		X		X
121.	Szuha	1 755,97			X	
122.	Szurdokpüspöki	2 671,05				X
123.	Szügy	1 950,83				X
124.	Tar	2 734,47		X		X
125.	Terény	2 434,91		X	X	
126.	Tereske	1 702,61			X	X
127.	Tolmács	1 221,26	X			
128.	Vanyarc	3 222,34		X		X
129.	Varsány	2 557,66		X		X
130.	Vizslás	1 012,02	X	X		
131.	Zabar	1 817,18		X	X	
	Összesen	**254 423,07**	**44 397,97**	**162 301,48**	**120 790,21**	**152 102,87**
	Érintett település (db)	**131**	**11**	**83**	**85**	**67**

* Település teljes területével lehatárolt övezet

2. melléklet a 3/2020. (III. 12.) önkormányzati rendelethez

TÉRSÉGI SZERKEZETI TERV

NÓGRÁD MEGYE TERÜLETRENDEZÉSI TERVE - 2020.

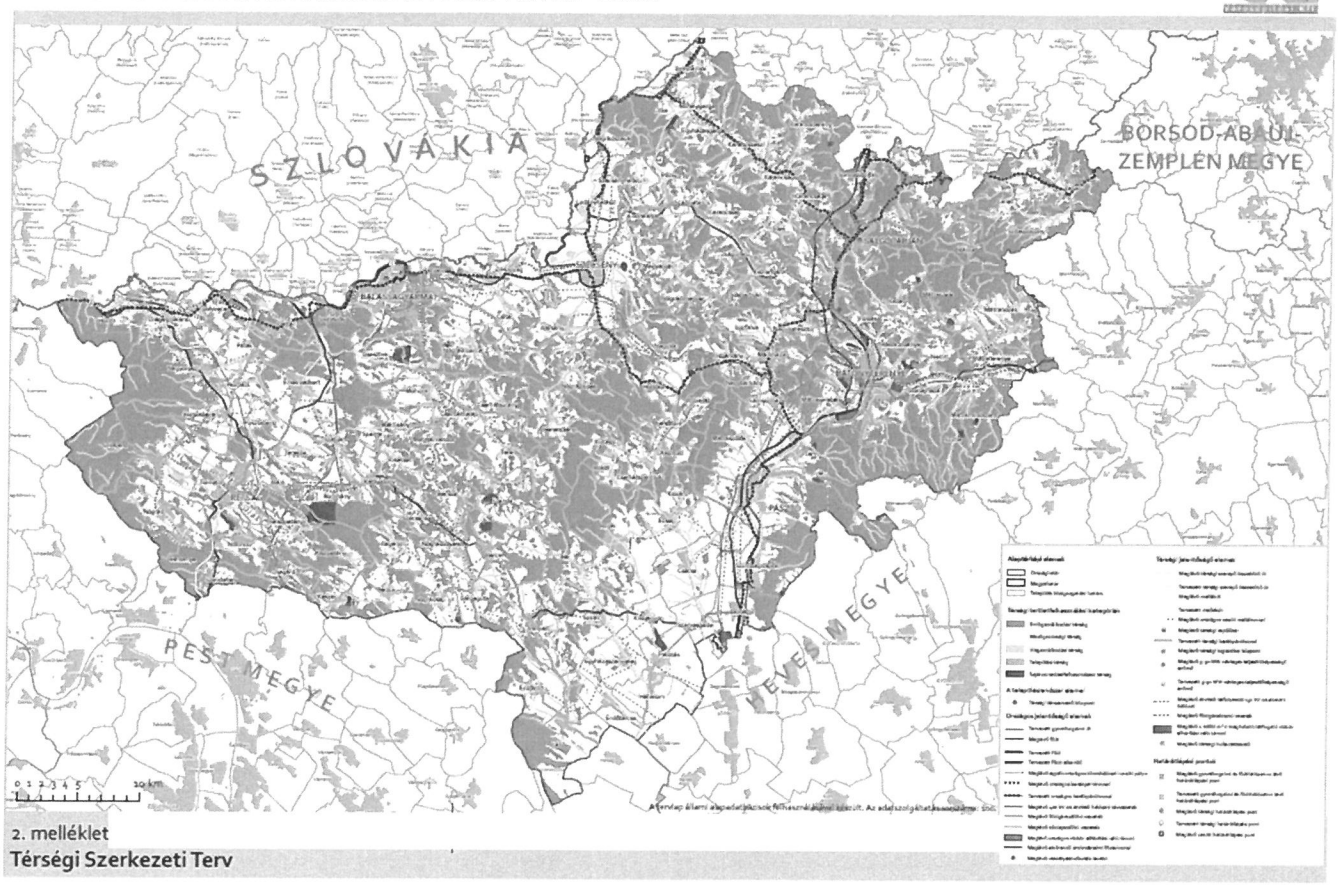

2. melléklet
Térségi Szerkezeti Terv

3. melléklet a 3/2020. (III. 12.) önkormányzati rendelethez

TÉRSÉGI ÖVEZETEK

3.1. melléklet a 3/2020. (III. 12.) önkormányzati rendelethez

ÖKOLÓGIAI HÁLÓZAT MAGTERÜLETÉNEK, ÖKOLÓGIAI FOLYOSÓJÁNAK ÉS PUFFERTERÜLETÉNEK ÖVEZETE

NÓGRÁD MEGYE TERÜLETRENDEZÉSI TERVE - 2020.

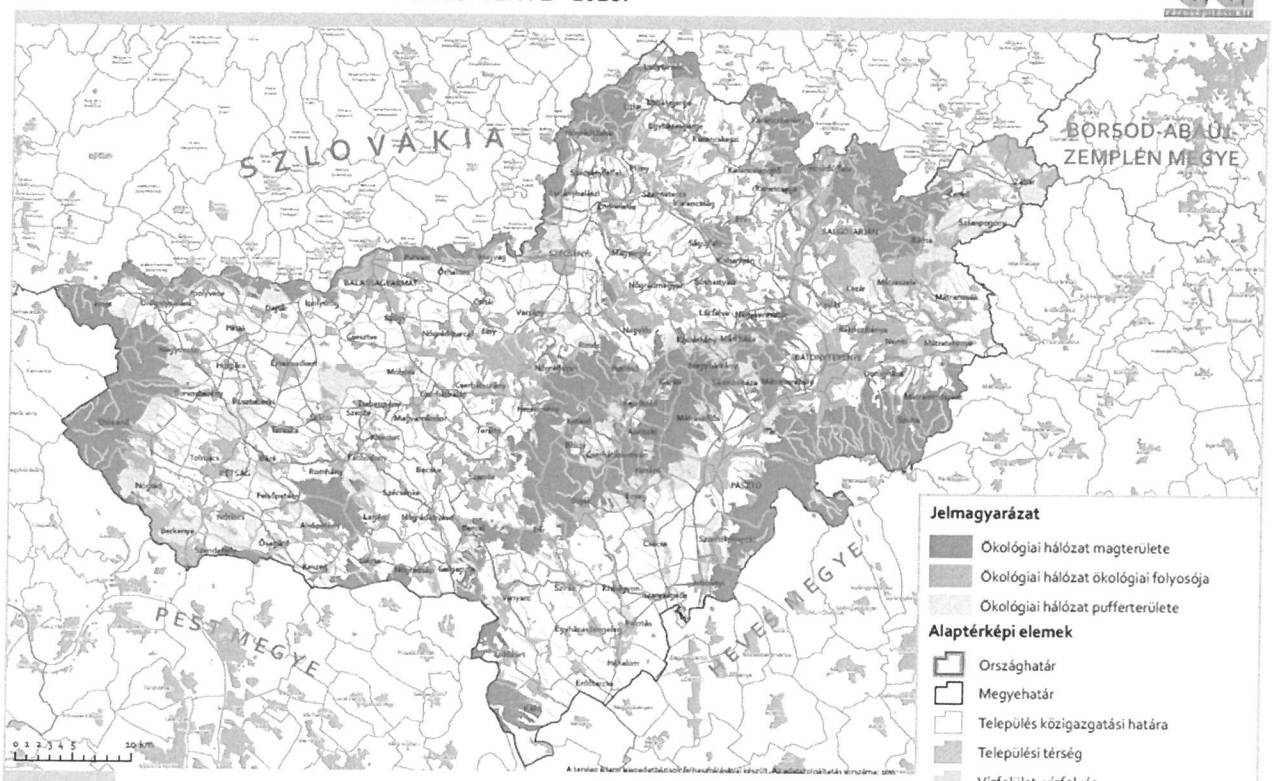

3/1. melléklet
Ökológiai hálózat magterületének, ökológiai folyosójának és pufferterületének övezete

KIVÁLÓ ÉS JÓ TERMŐHELYI ADOTTSÁGÚ SZÁNTÓK ÖVEZETE

NÓGRÁD MEGYE TERÜLETRENDEZÉSI TERVE - 2020.

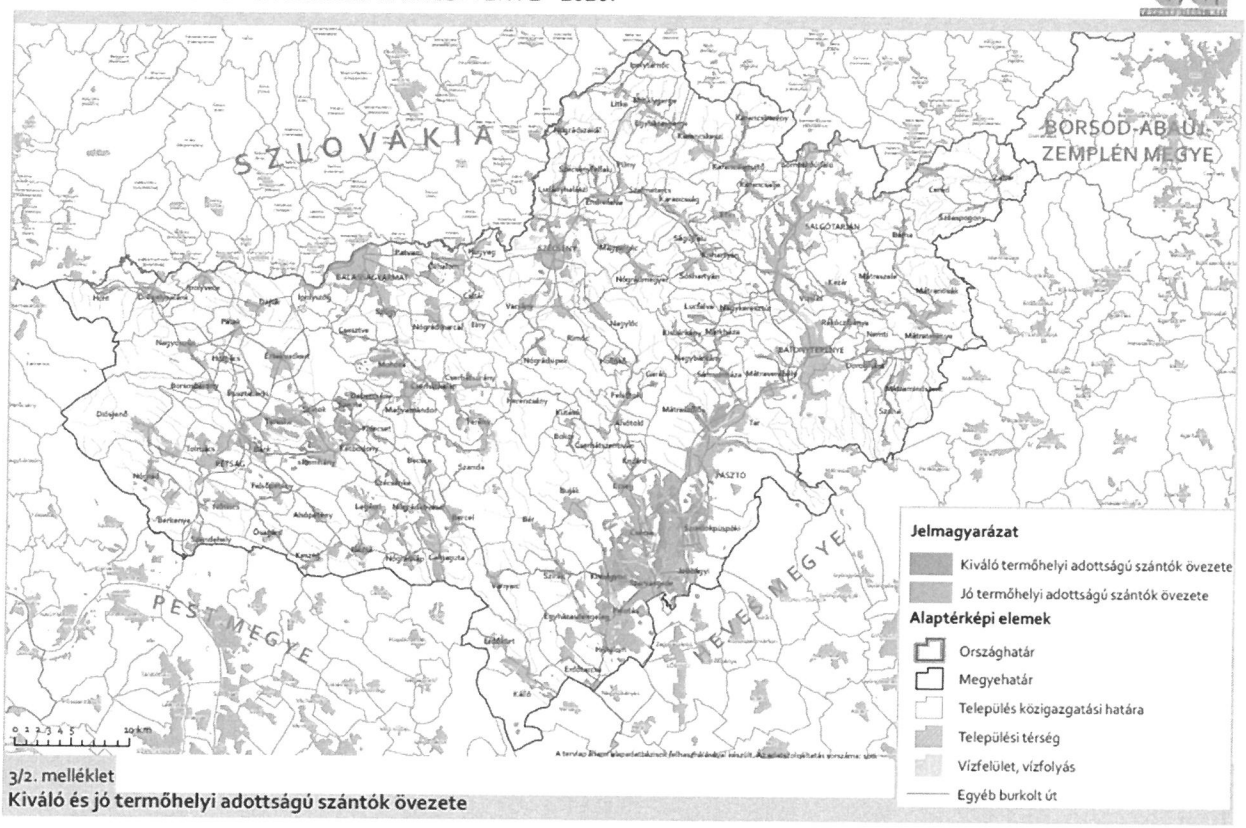

3/2. melléklet
Kiváló és jó termőhelyi adottságú szántók övezete

3.3. melléklet a 3/2020. (III. 12.) önkormányzati rendelethez

ERDŐK ÖVEZETE ÉS ERDŐTELEPÍTÉSRE JAVASOLT TERÜLET ÖVEZETE

NÓGRÁD MEGYE TERÜLETRENDEZÉSI TERVE - 2020.

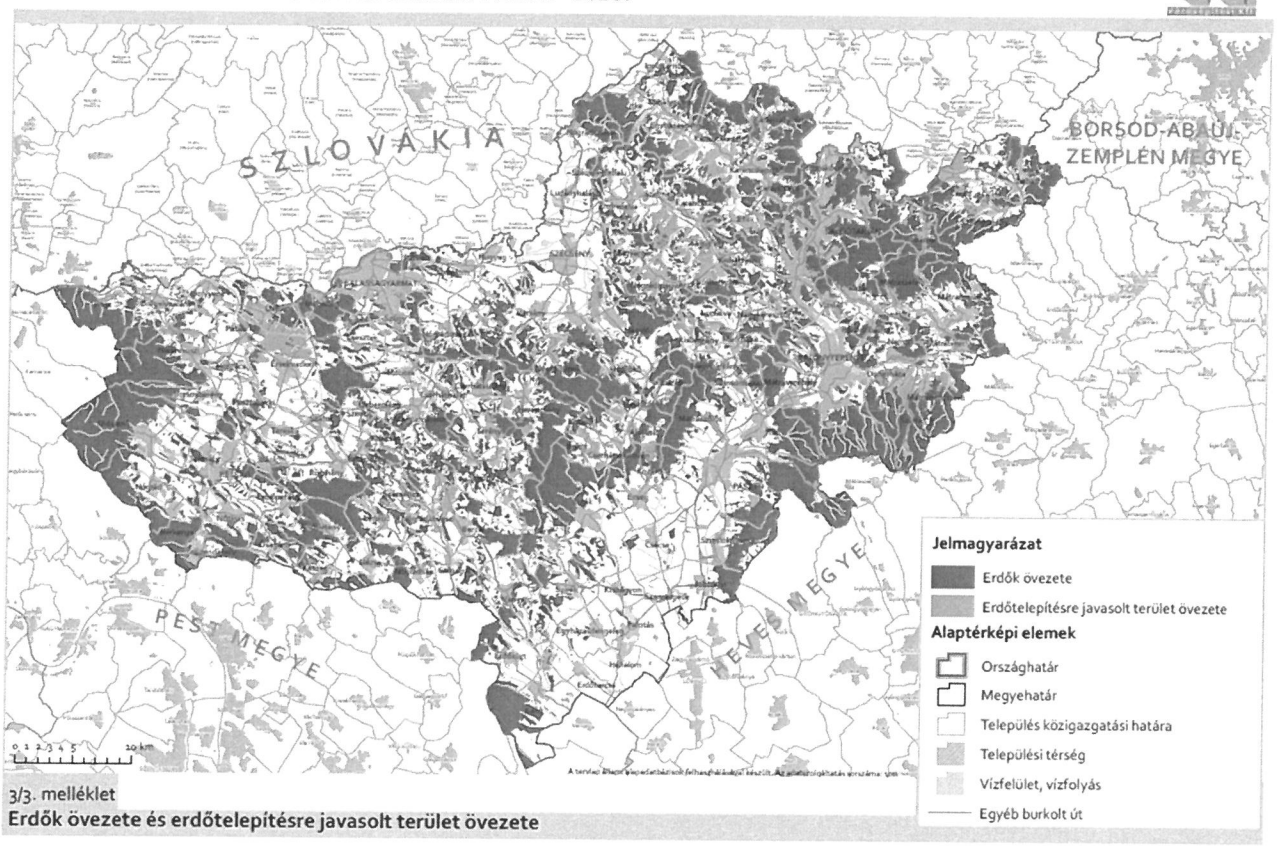

3/3. melléklet
Erdők övezete és erdőtelepítésre javasolt terület övezete

TÁJKÉPVÉDELMI TERÜLET ÖVEZETE

NÓGRÁD MEGYE TERÜLETRENDEZÉSI TERVE - 2020.

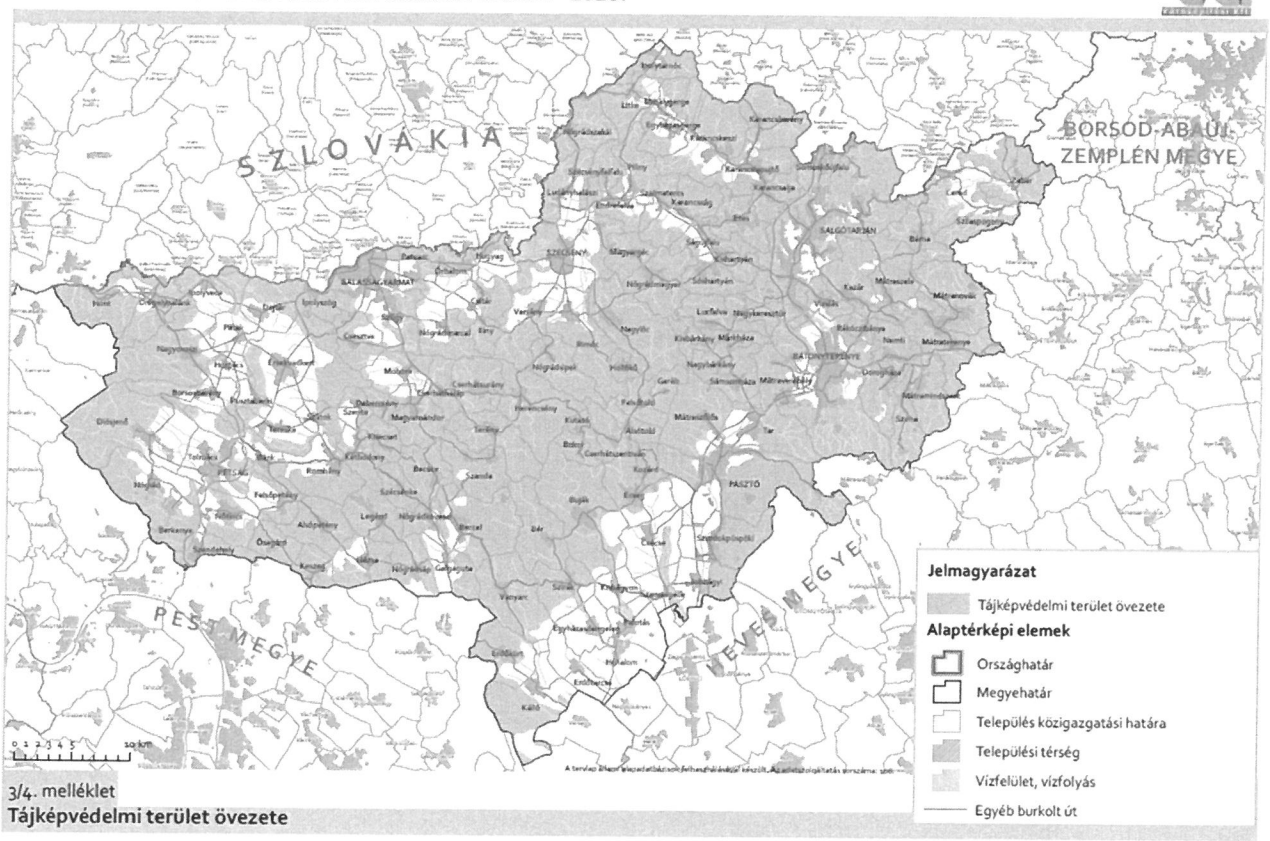

3/4. melléklet
Tájképvédelmi terület övezete

VILÁGÖRÖKSÉGI ÉS VILÁGÖRÖKSÉGI VÁROMÁNYOS TERÜLETEK ÖVEZETE

NÓGRÁD MEGYE TERÜLETRENDEZÉSI TERVE - 2020.

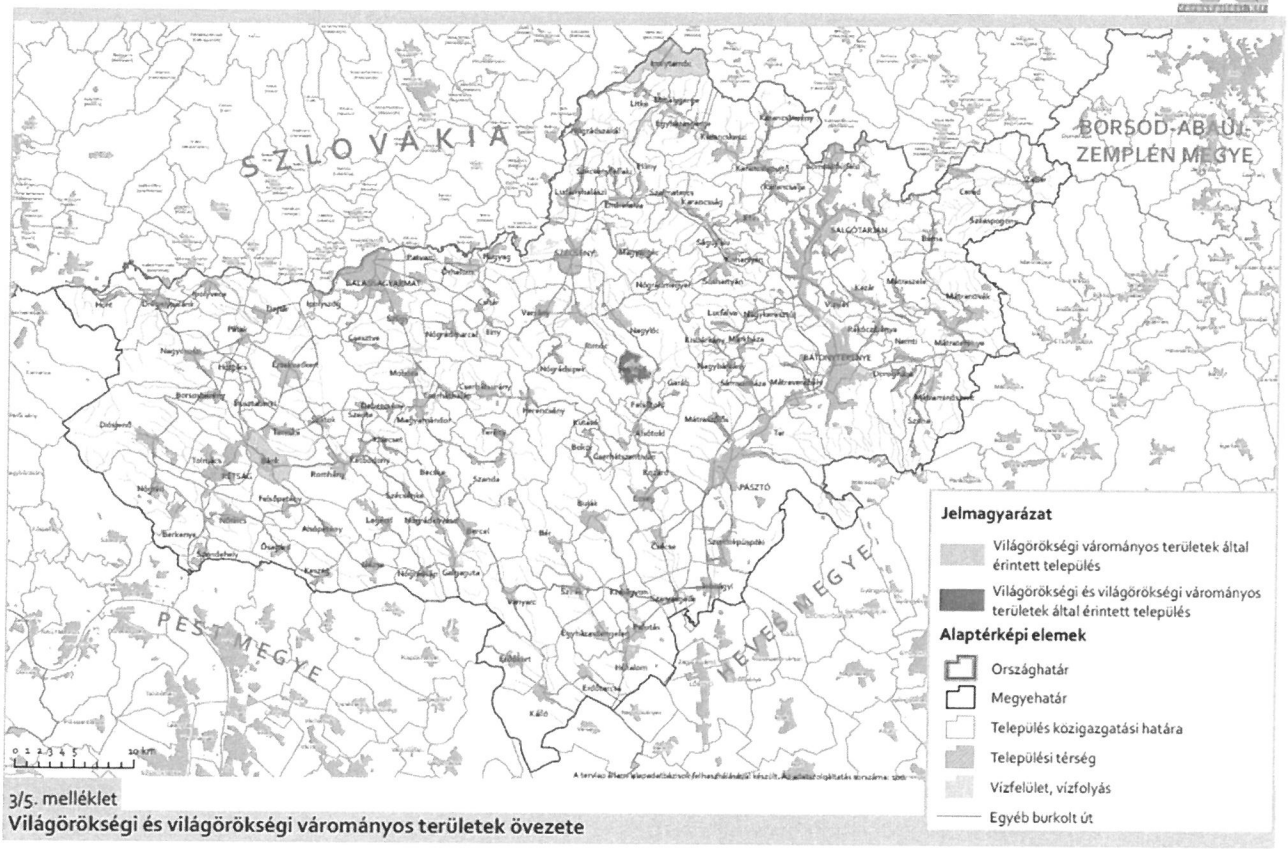

3/5. melléklet
Világörökségi és világörökségi várományos területek övezete

3.6. melléklet a 3/2020. (III. 12.) önkormányzati rendelethez

VÍZMINŐSÉG-VÉDELMI TERÜLET ÖVEZETE

NÓGRÁD MEGYE TERÜLETRENDEZÉSI TERVE - 2020.

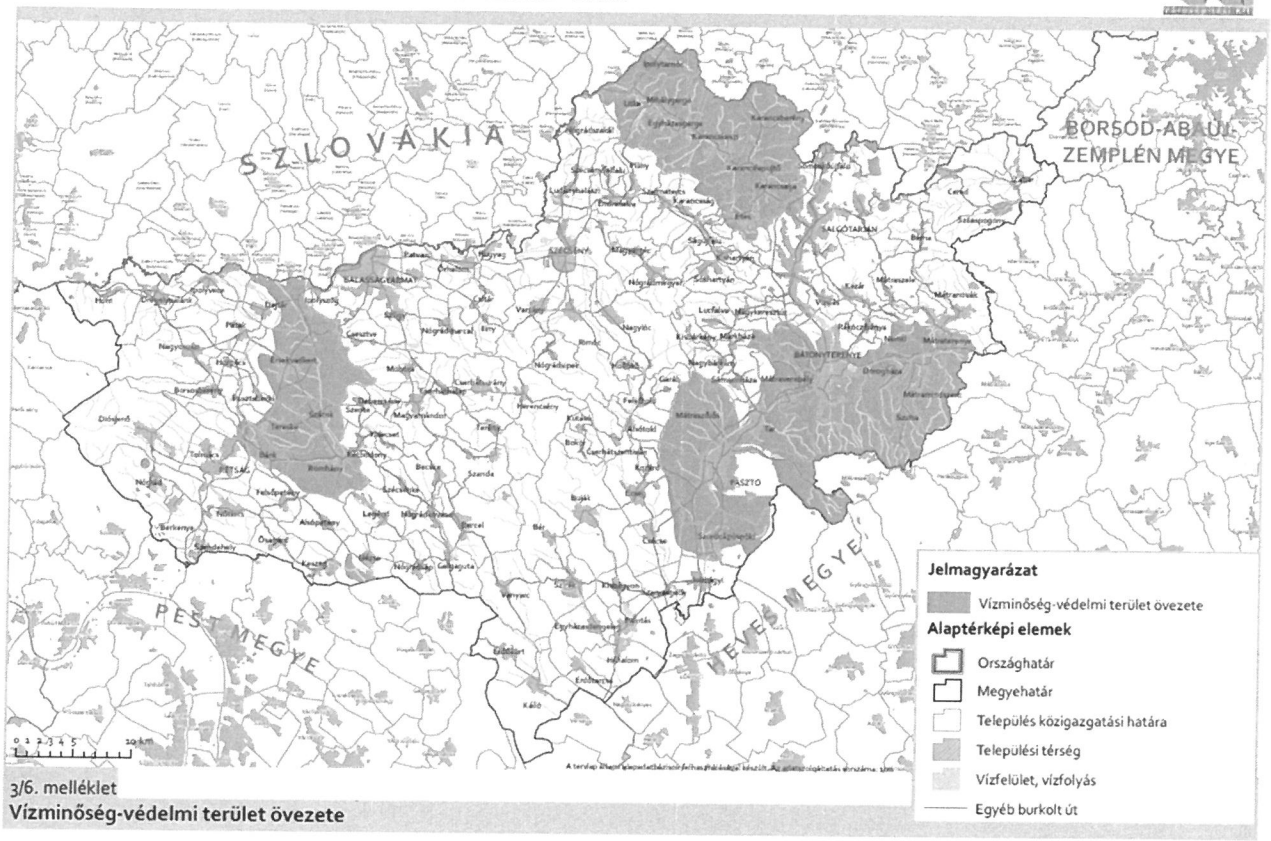

3/6. melléklet
Vízminőség-védelmi terület övezete

3.7. melléklet a 3/2020. (III. 12.) önkormányzati rendelethez

NAGYVÍZI MEDER ÖVEZETE

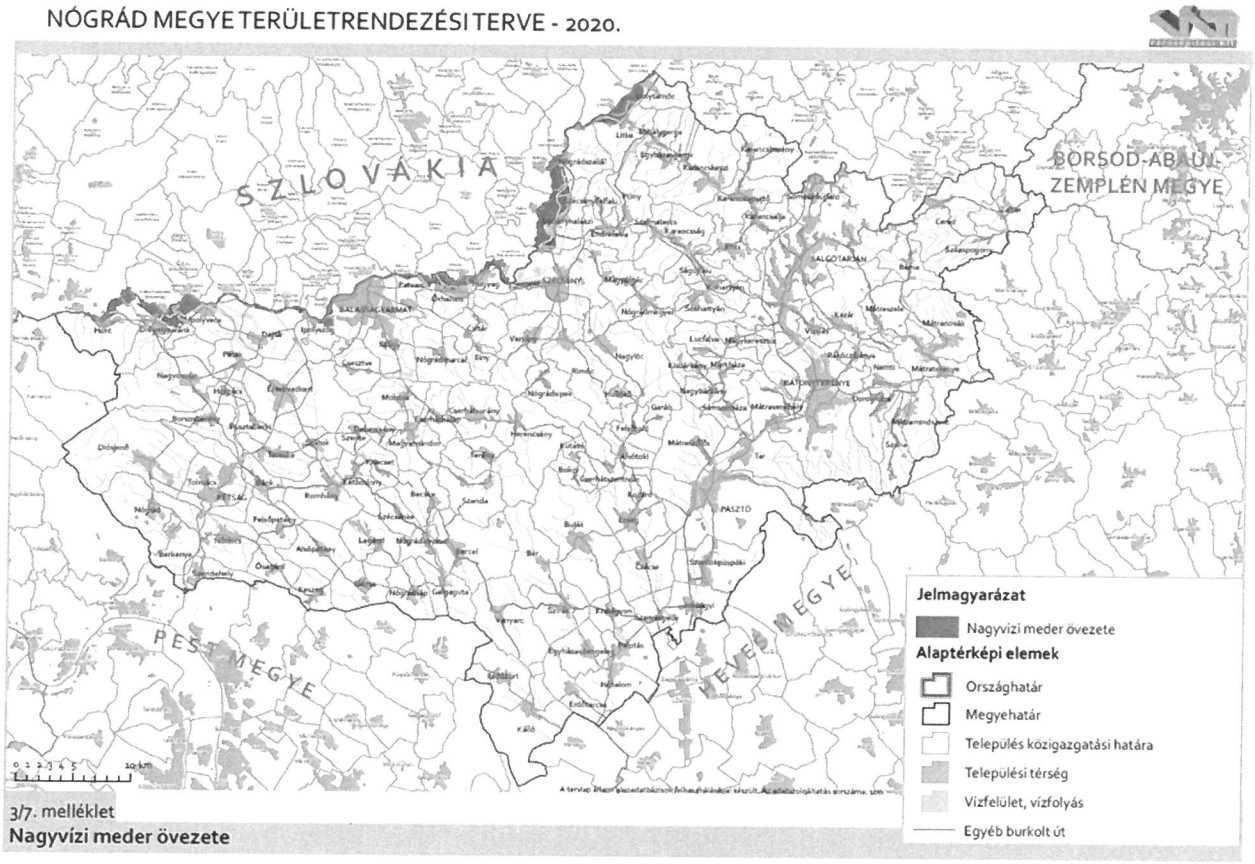

HONVÉDELMI ÉS KATONAI CÉLÚ TERÜLET ÖVEZETE

NÓGRÁD MEGYE TERÜLETRENDEZÉSI TERVE - 2020.

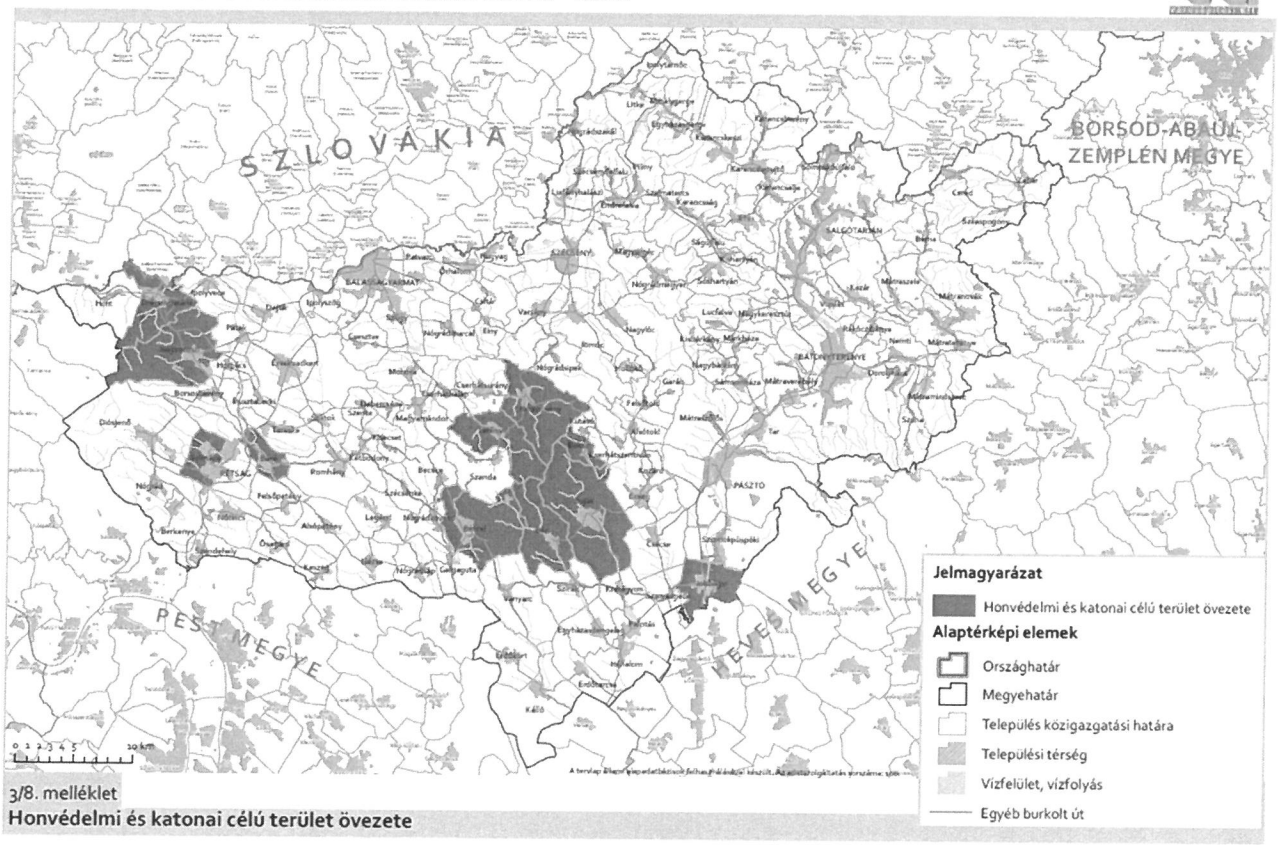

3/8. melléklet
Honvédelmi és katonai célú terület övezete

3.9. melléklet a 3/2020. (III. 12.) önkormányzati rendelethez

ÁSVÁNYI NYERSANYAGVAGYON ÖVEZETE

NÓGRÁD MEGYE TERÜLETRENDEZÉSI TERVE - 2020.

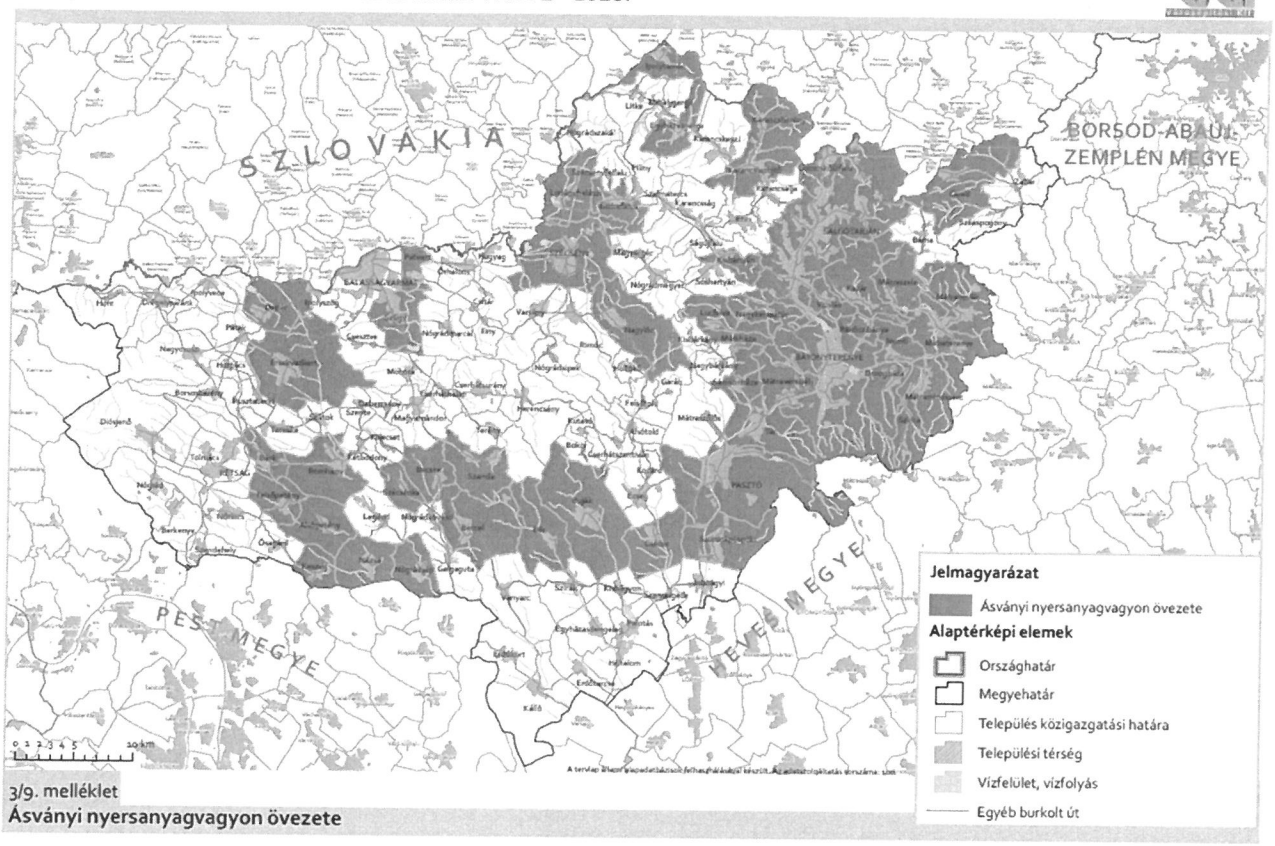

3/9. melléklet
Ásványi nyersanyagvagyon övezete

3.10. melléklet a 3/2020. (III. 12.) önkormányzati rendelethez

FÖLDTANI VESZÉLYFORRÁS TERÜLET ÖVEZETE

NÓGRÁD MEGYE TERÜLETRENDEZÉSI TERVE - 2020.

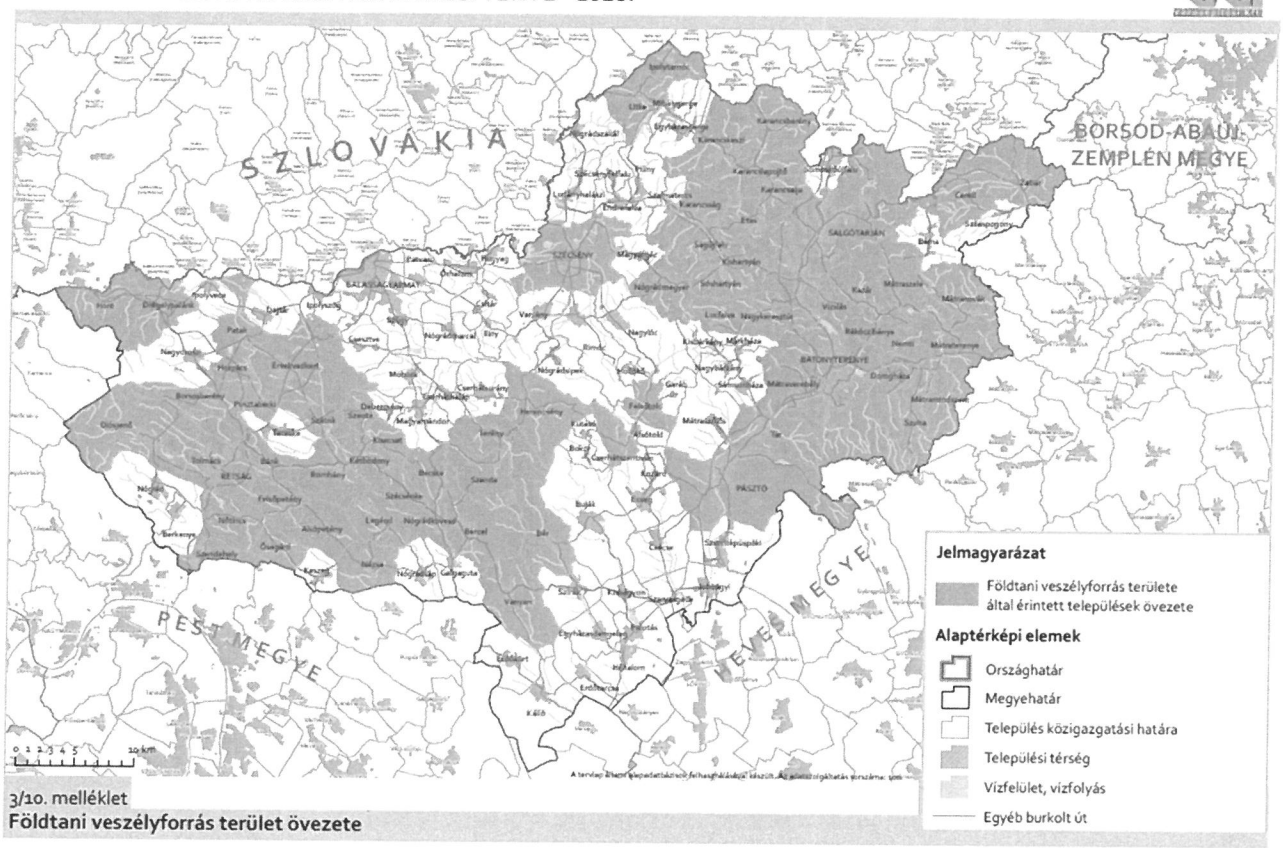

3/10. melléklet
Földtani veszélyforrás terület övezete

3.11. melléklet a 3/2020. (III. 12.) önkormányzati rendelethez

KIEMELT JELENTŐSÉGŰ GAZDASÁGI ÖVEZET

NÓGRÁD MEGYE TERÜLETRENDEZÉSI TERVE - 2020.

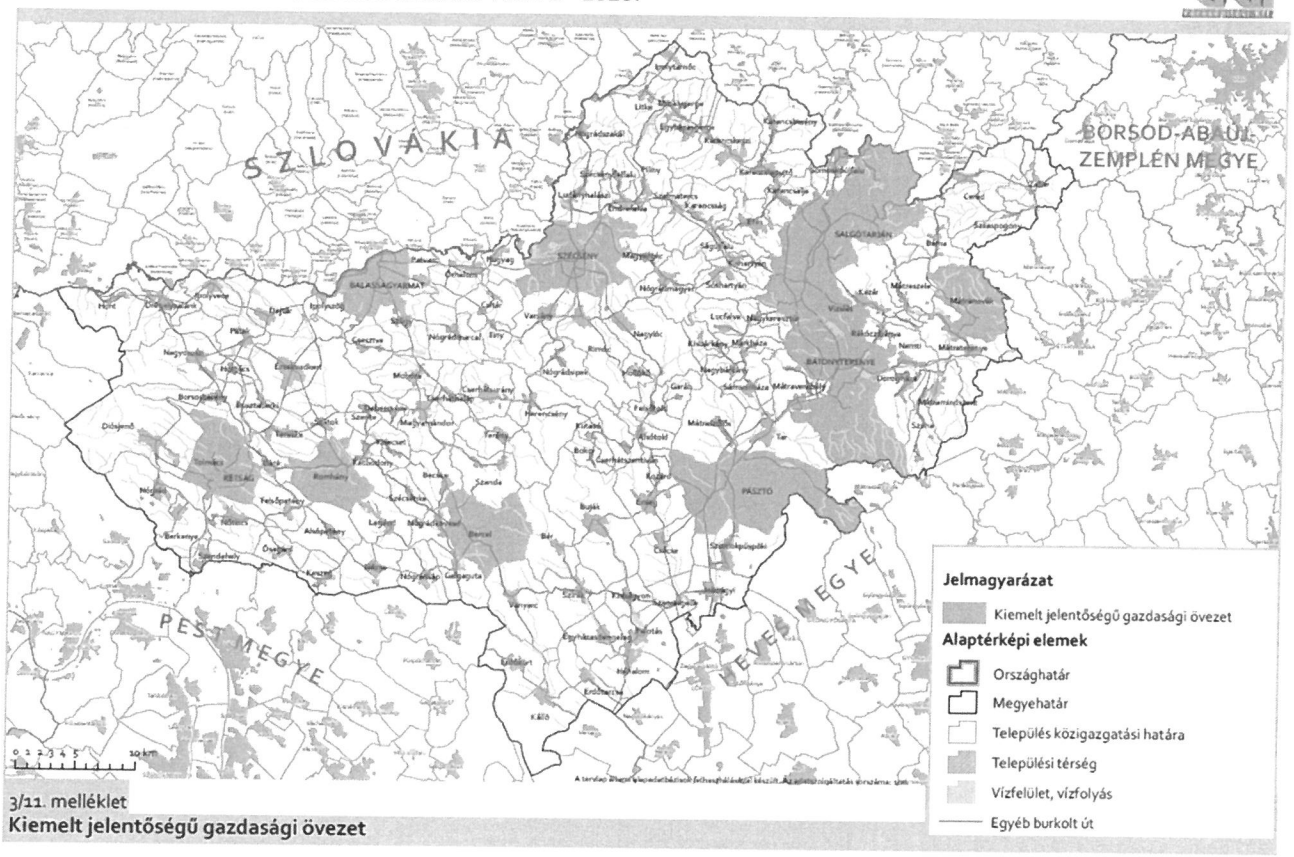

3/11. melléklet
Kiemelt jelentőségű gazdasági övezet

KIEMELT JELENTŐSÉGŰ TURISZTIKAI ÖVEZET

NÓGRÁD MEGYE TERÜLETRENDEZÉSI TERVE - 2020.

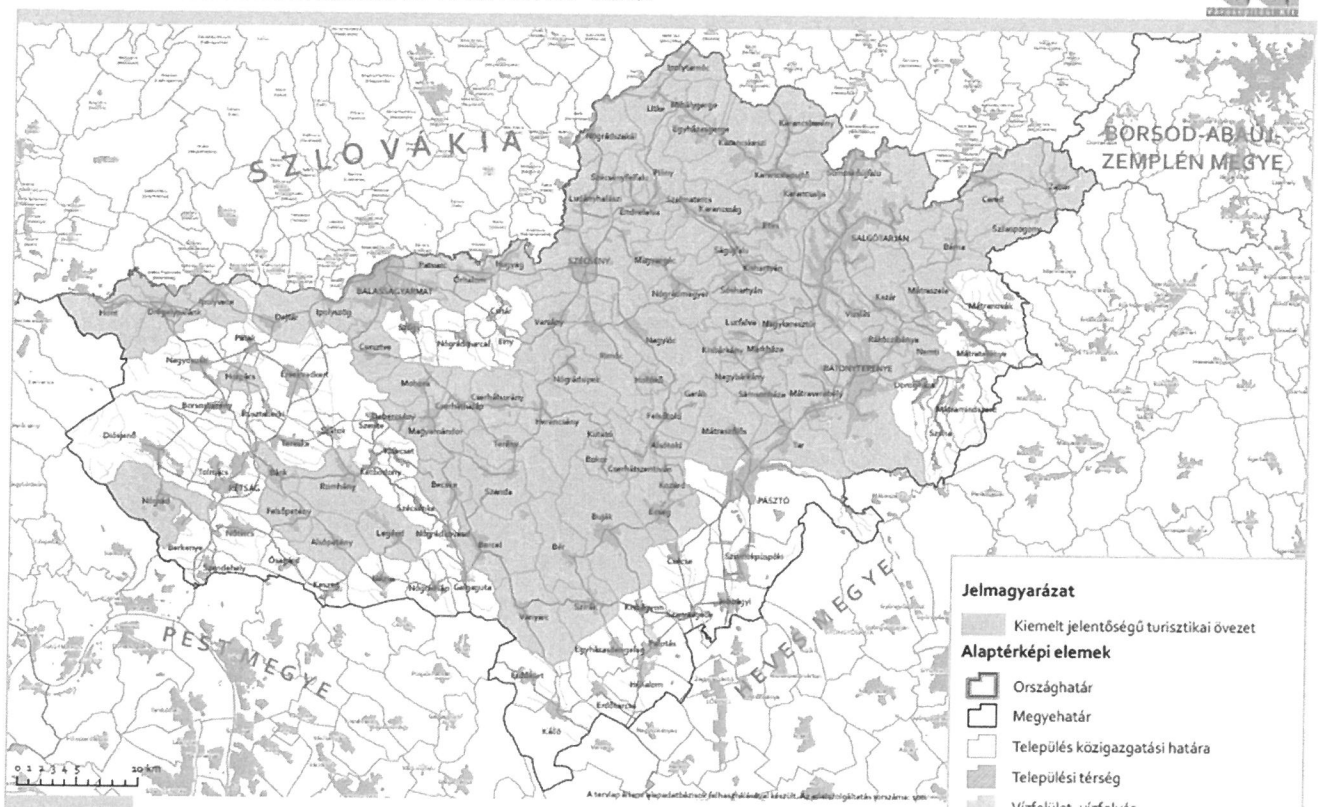

3/12. melléklet
Kiemelt jelentőségű turisztikai övezet

EGYÜTT TERVEZHETŐ TÉRSÉG ÖVEZETE

NÓGRÁD MEGYE TERÜLETRENDEZÉSI TERVE - 2020.

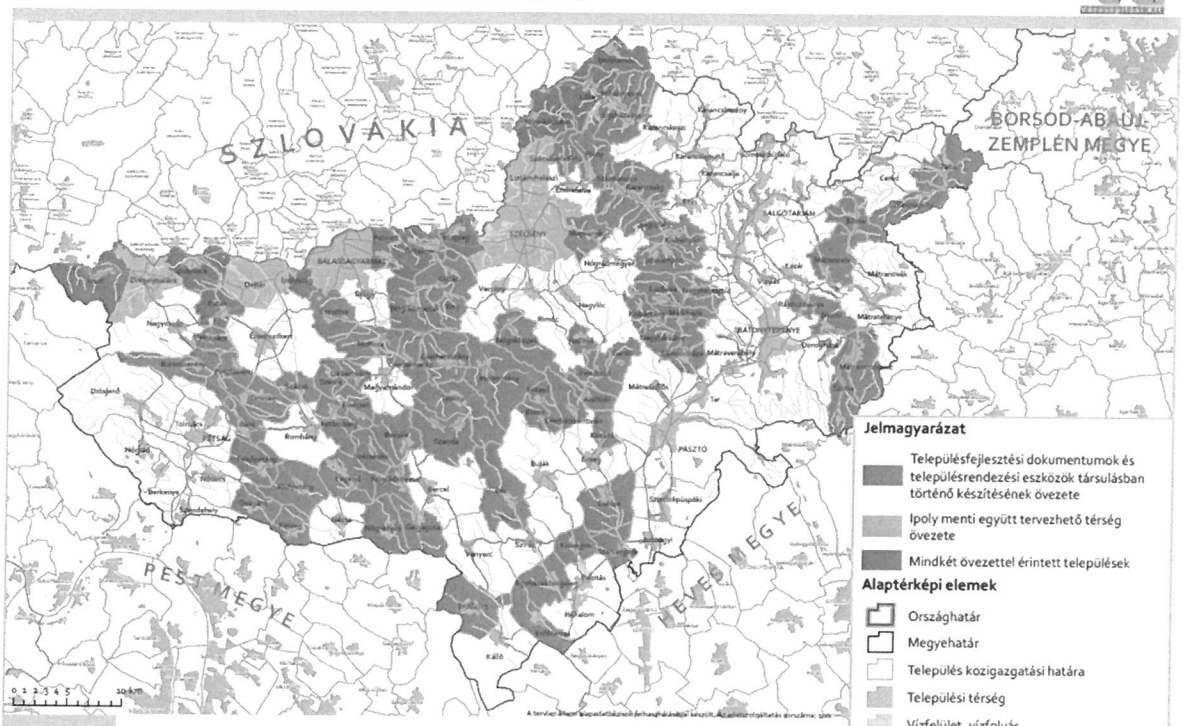

3/13. melléklet
Együtt tervezhető térség övezete

ZÁRTKERTI ÖVEZET

NÓGRÁD MEGYE TERÜLETRENDEZÉSI TERVE - 2020.

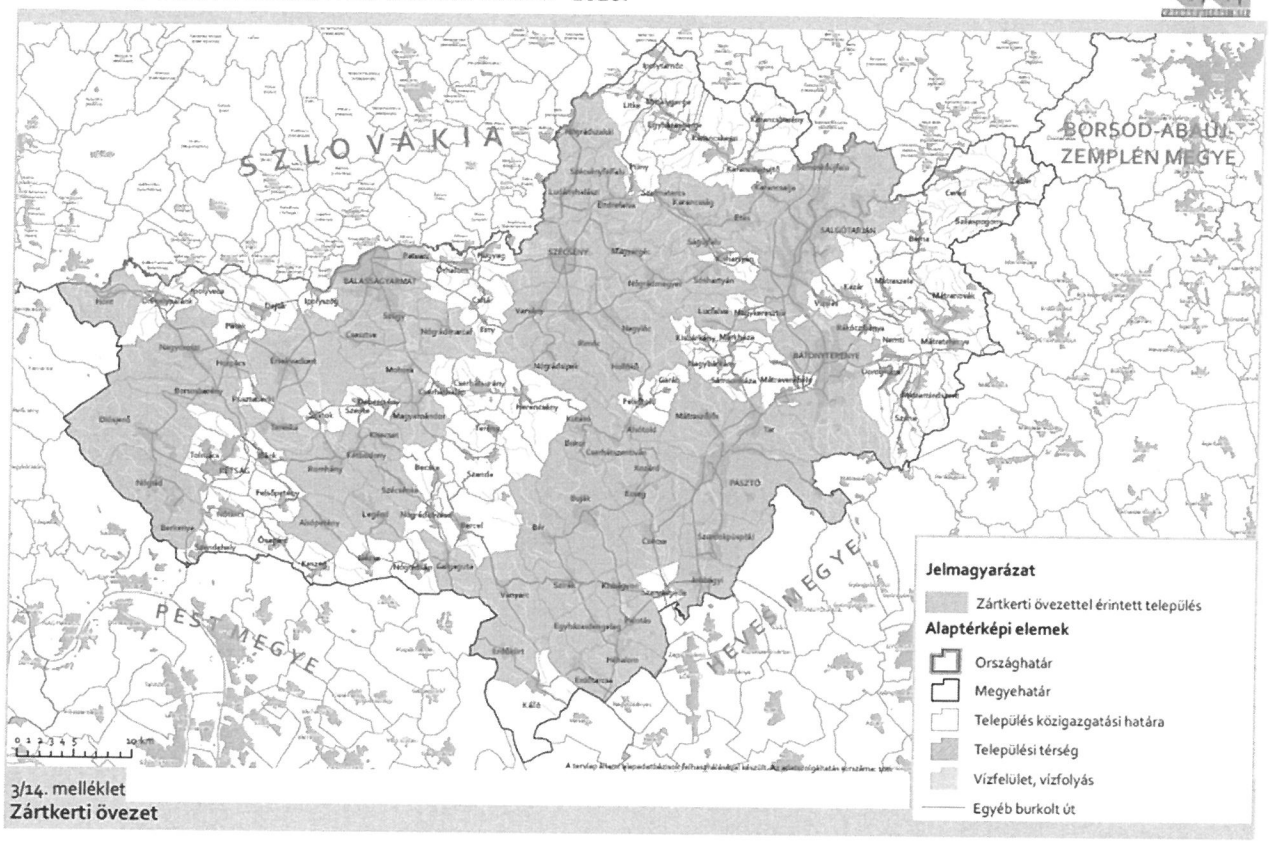

3/14. melléklet
Zártkerti övezet