

**KÖSZÖNTÖM**  
**AZ**  
**ÉRTEKEZÉLET**  
**RÉSZTVEVŐIT!**

# TÁJÉKOZTATÓ NÓGRÁD MEGYE APRÓFALVAS TELEPÜLÉSEINEK KÖZBIZTONSÁGÁRÓL





# NÓGRÁD MEGYE BEMUTATÁSA



[gym@mail.orfk.b-m.hu](mailto:gym@mail.orfk.b-m.hu)

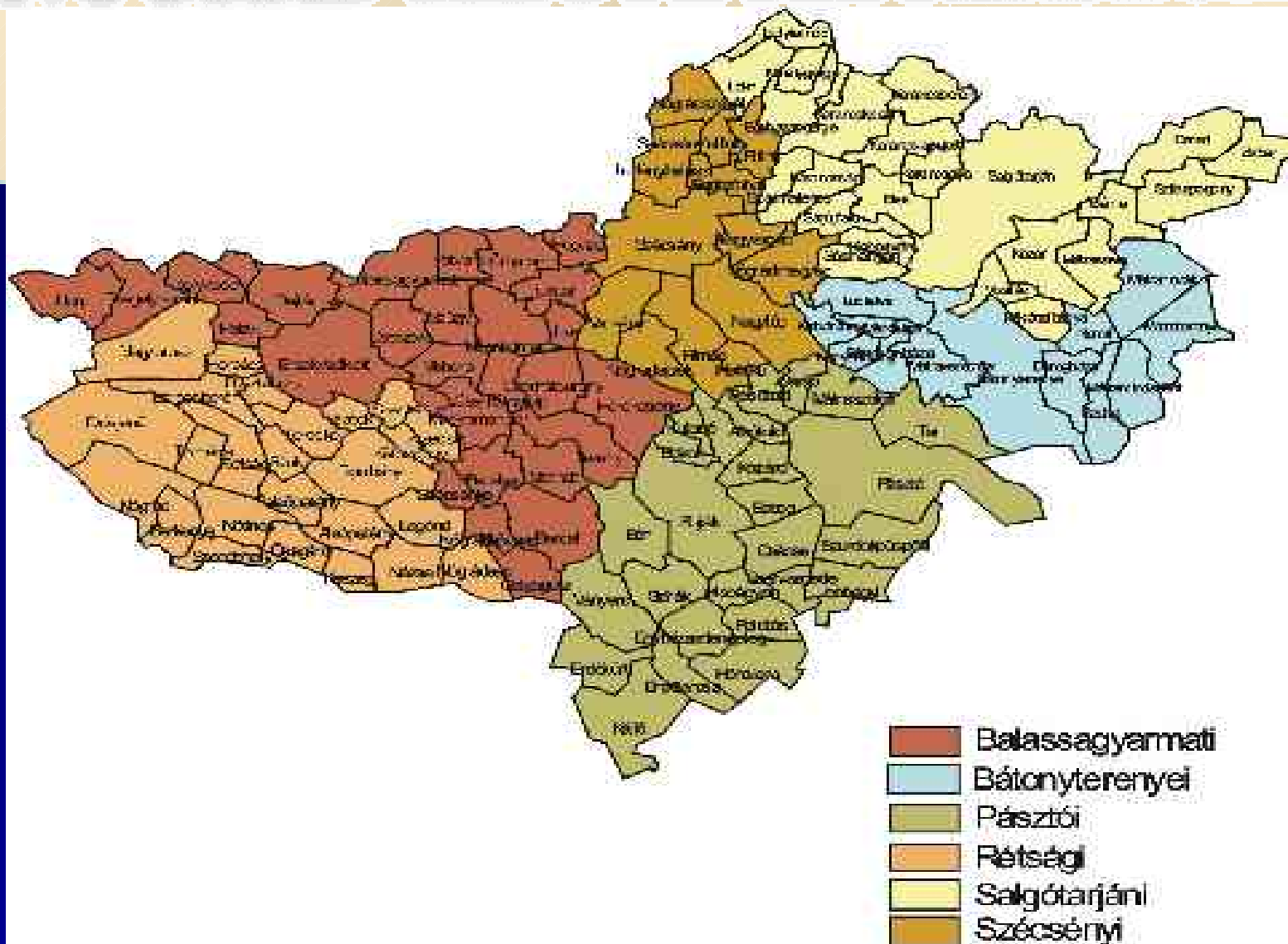
Megye településeinek kriminalitása.



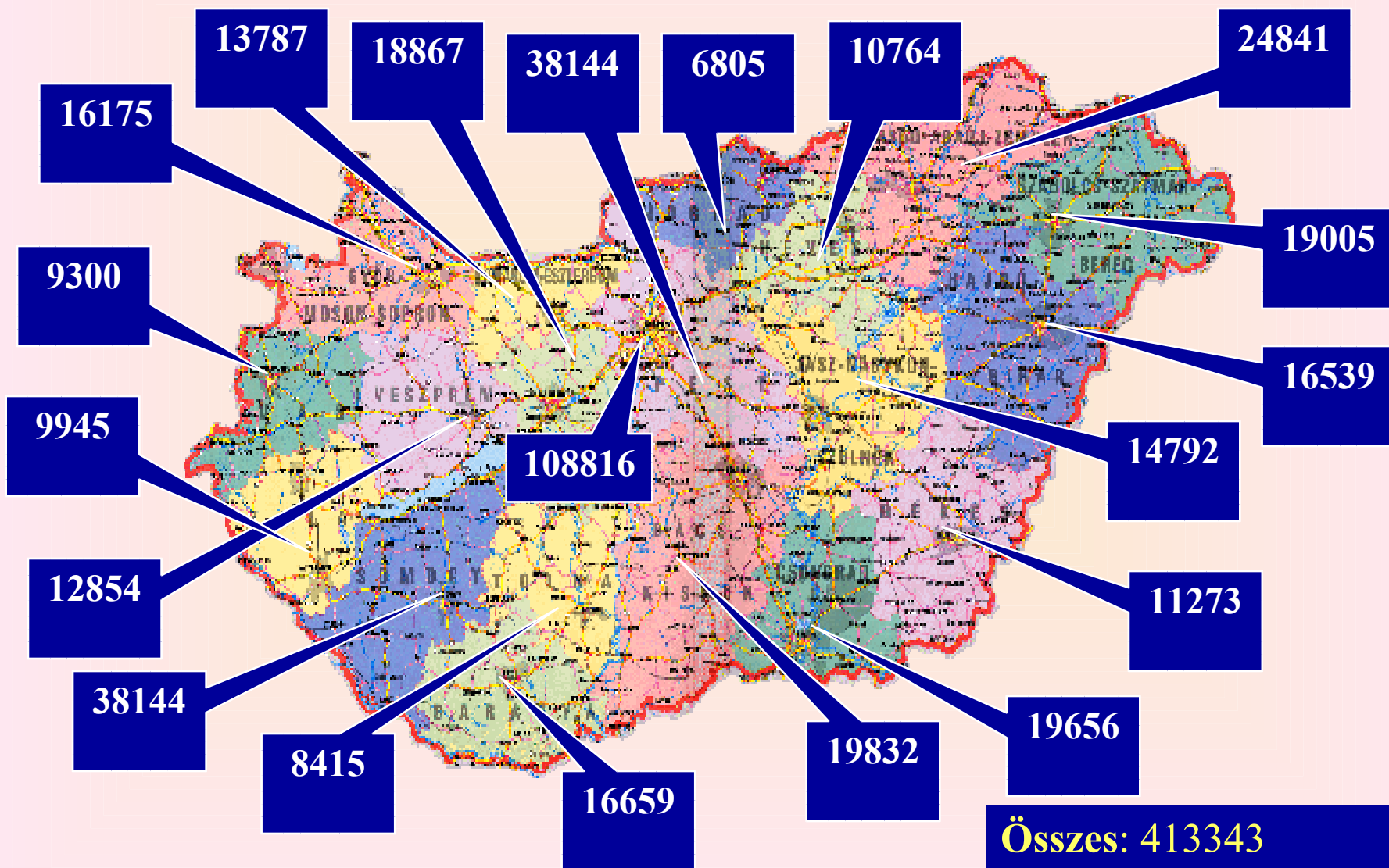
# NÓGRÁD MEGYE

- Nógrád megye az ország északi részén terül el, határmegye. Északról a Szlovák Köztársaság, keletről Borsod-Abaúj-Zemplén megye a Mátra vonulataival, délről Heves, nyugatról Pest megye határolja. Alapvetően hegyes-dombos vidék.
- Területe 2544,11 km<sup>2</sup>, a lakónépessége 219 ezer fő. Az országos népesség 2,2 %-át teszi ki. Megyénkben 129 település található, ebből 123 község és 6 város.
- A megyében 130 önkormányzat és 14 körjegyzőség működik.
- Városaink Salgótarján, Balassagyarmat, Pásztó, Rétság, Szécsény és Bátortereny. A megye területének 14,3 %-a és az összlakosság 45,4 %-a tartozik a városokhoz, míg az összlakosságának 54,6 %-a községekben él.
- Az átlagos falunagyság Nógrád megyében : település / 999 fő.
- Népeességét a társadalmi és gazdasági súlyát a megye életében betöltött szerepét tekintve a megyeszékhely / megye jogú város / Salgótarján tölti be.
- Városaink alapvetően a megye szélein helyezkednek el, így a megye középső részein a rendőri szervektől távol eső kistelepülések találhatóak.
- Megyénk Szlovákiával közös határszakaszon helyezkedik el.

# NÓGRÁD MEGYE KISTÉRSÉGEI



# ISMERTTÉ VÁLT BŰNCSELEKMÉNYEK ORSZÁGOS MEGOSZLÁSBAN ( 2003.év )

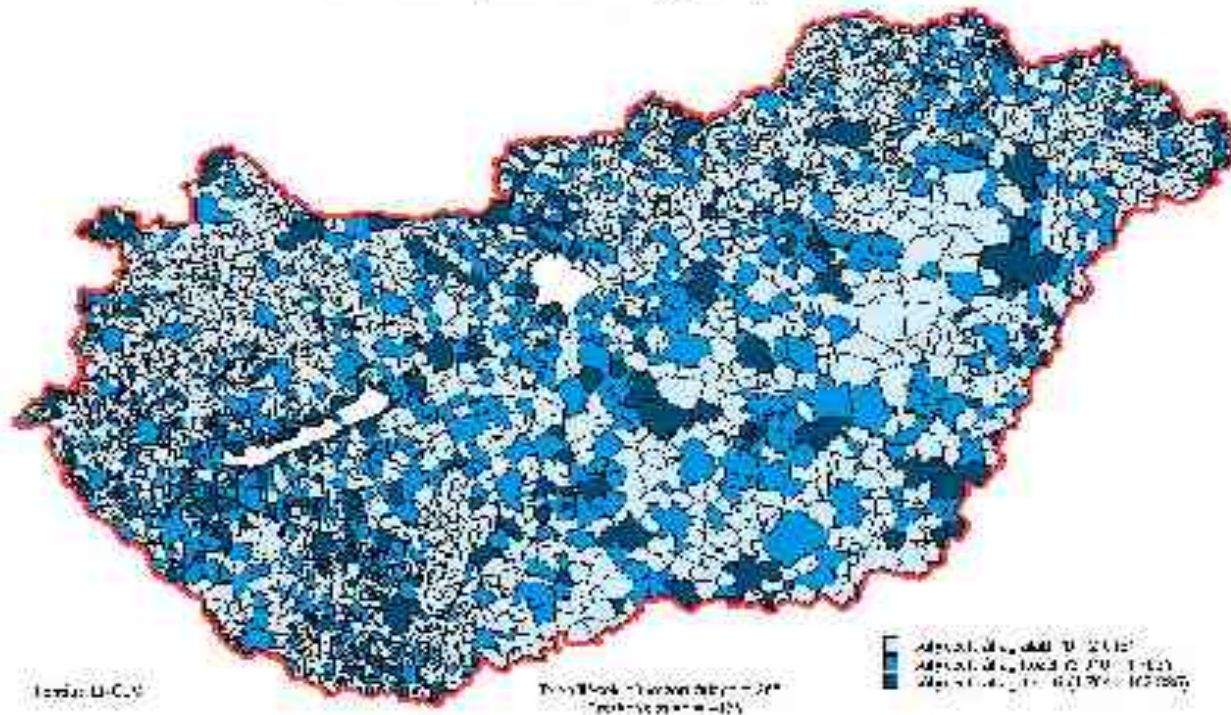


**Összes: 413343**

**Megye részesedése: 1,6%**

04. táblázat: 2014


### Az ismertté vált bűncselekmények százezer lakosra jutó száma az egyes településeken



# *ISMERTTÉ VÁLT BŰNCSELEKMÉNYEK*

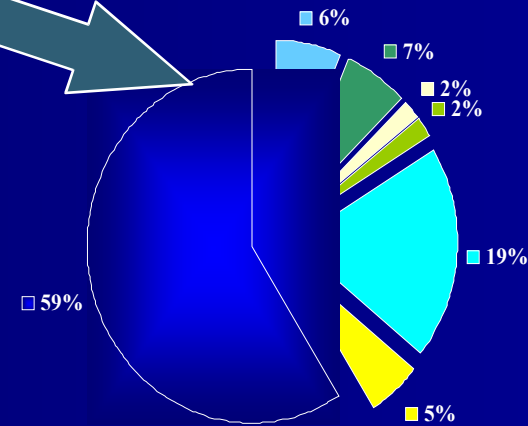
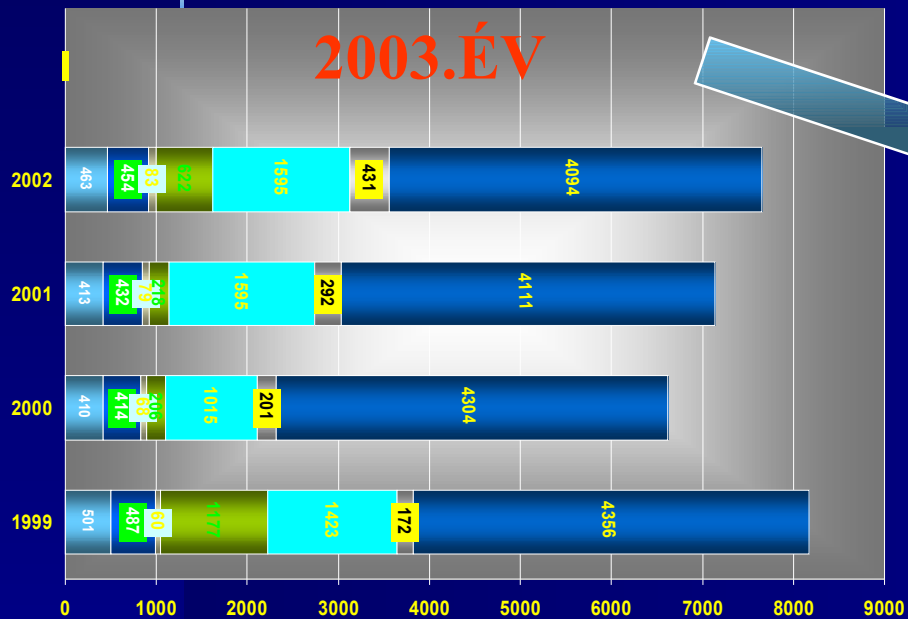






# 1000 LAKOSRA JUTÓ BŰNCSELEKMÉNYEK SZÁMA

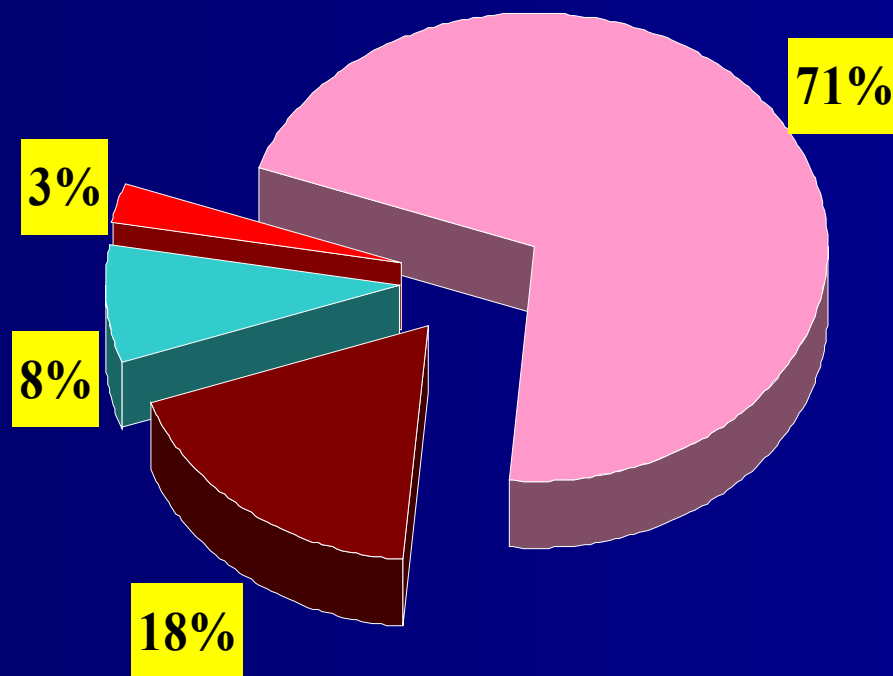
# ISMERTTÉ VÁLT BŰNCSELEKMÉNYEK STRUKTÚRÁJA



- Személy elleni bcs.-ek
- Házasság, család, Ifj., és nemi erk. elleni bcs.-ek
- Közrend elleni bcs.-ek
- Vagyon elleni bcs.-ek
- Közlekedési bcs.-ek
- Államig. Ig. Szolg. és Közélet tiszt. elleni bcs.-ek
- Gazdasági bcs.-ek

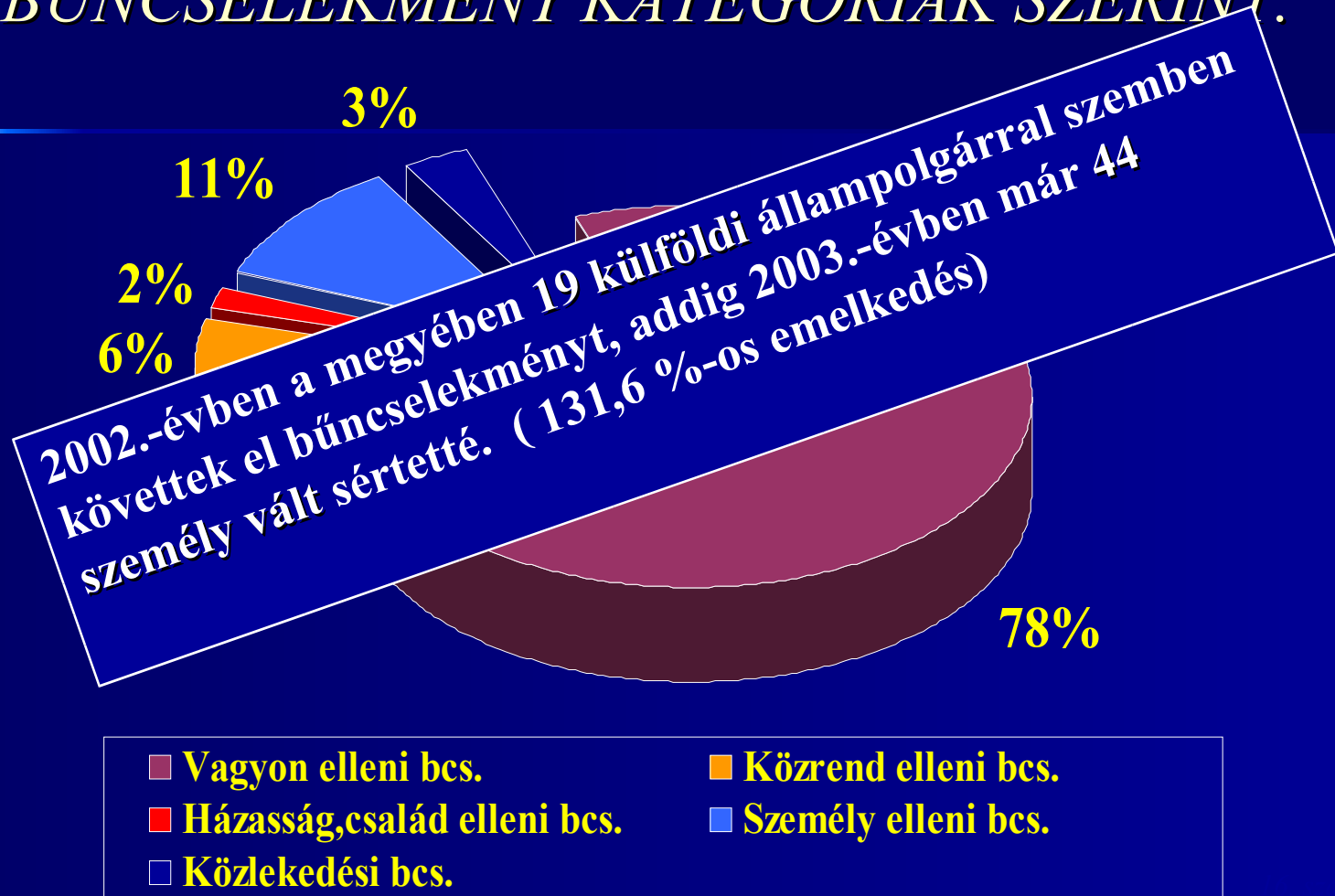


# ISMERTTÉ VÁLT ELKÖVETŐK KOR SZERINTI MEGOSZLÁSA

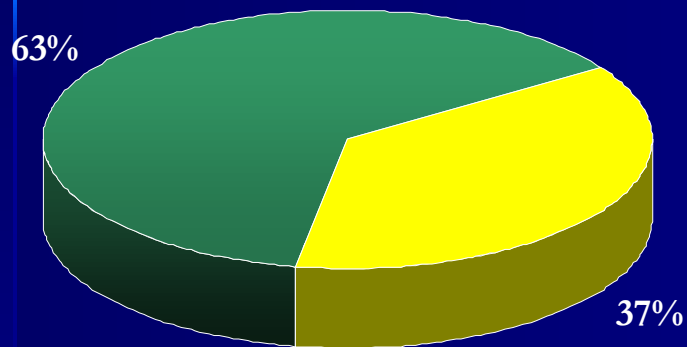


■ FELNŐTT ■ FIATAL-FELNŐTT ■ FIATALKORÚ ■ GYERMEKKORÚ

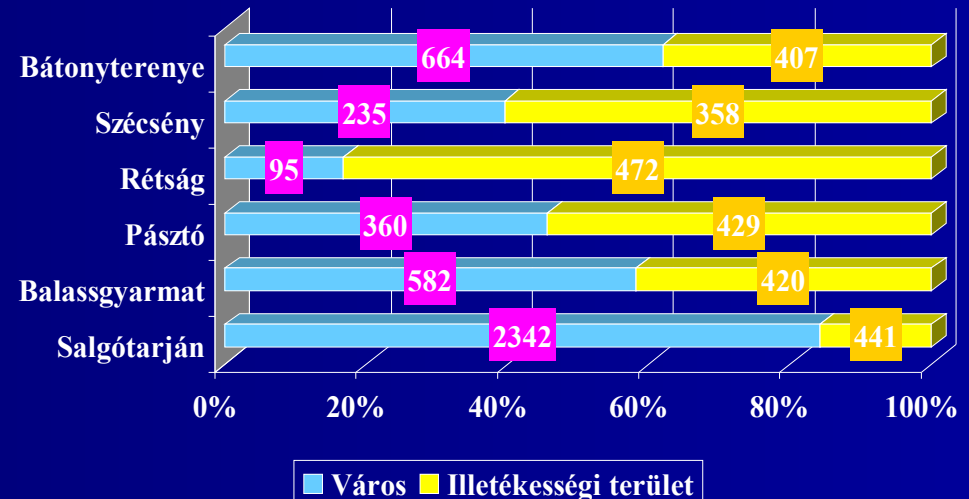
# SÉRTETTEK MEGOSZTLÁSA BŰNCSELEKMÉNY KATEGÓRIÁK SZERINT.



# BŰNCSELEKMÉNYEK TERÜLETI MEGOSZLÁSA, MEGYEI ÖSSZESEN: 6805

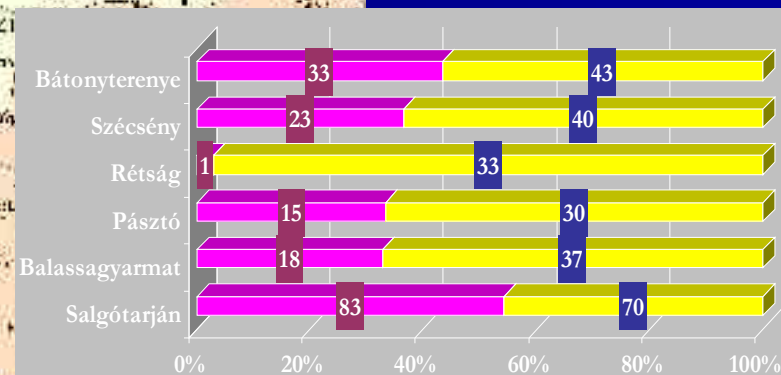


■ Város 
 ■ Illetékességi terület

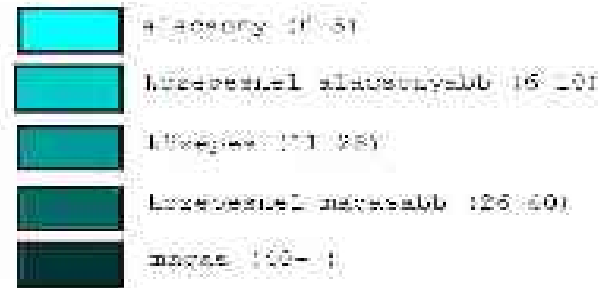
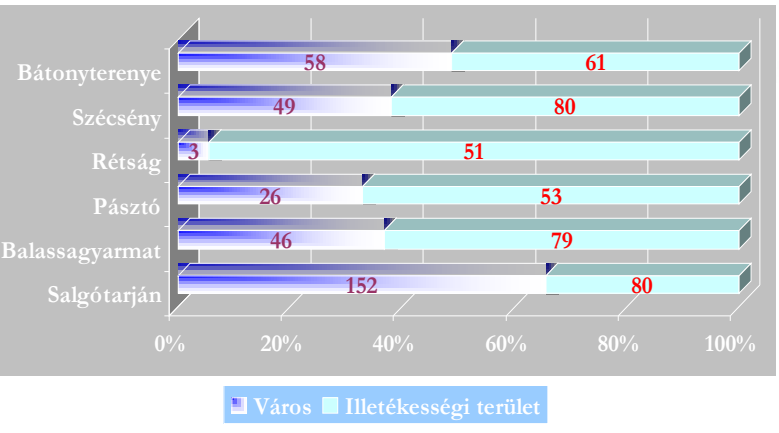
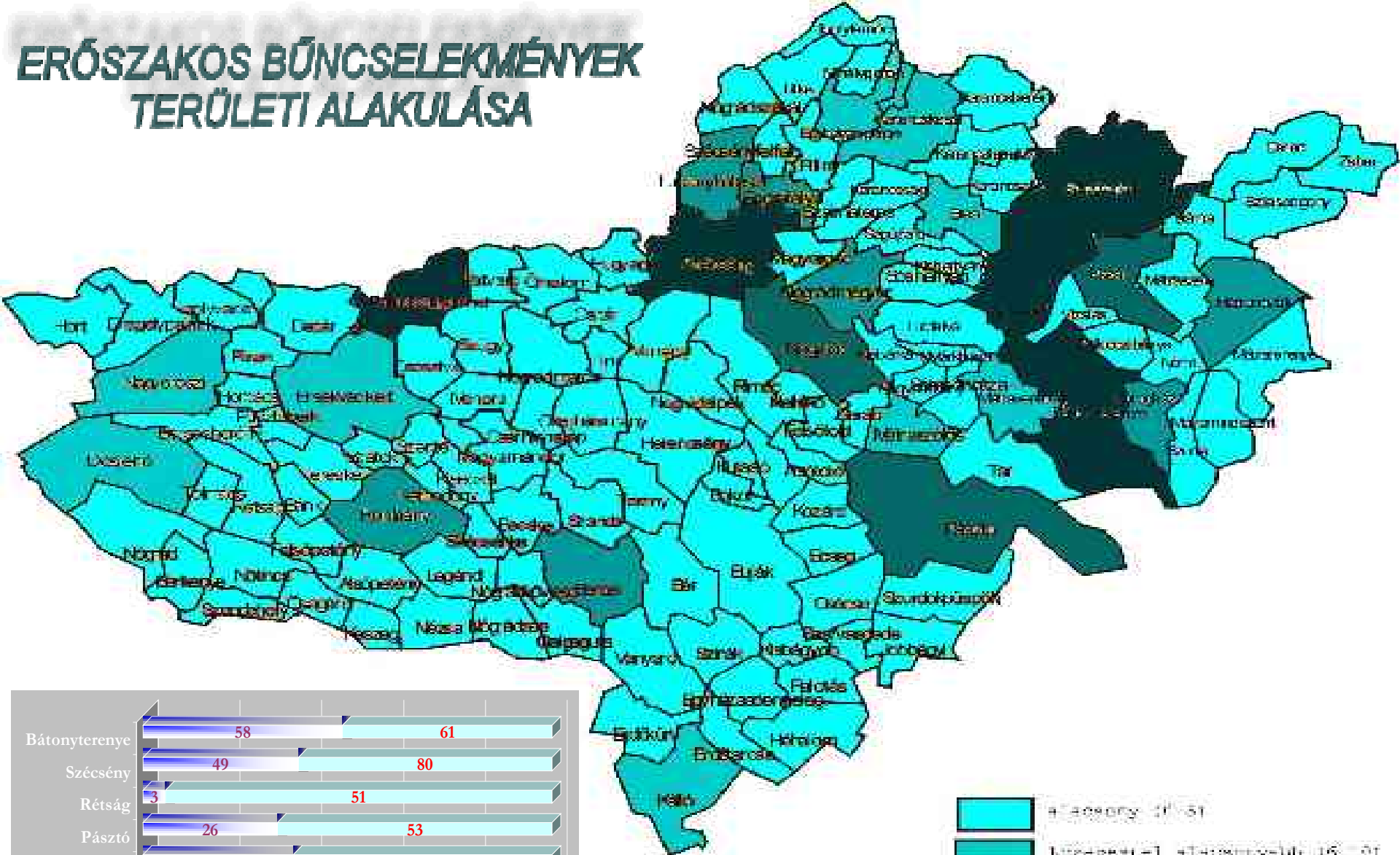


■ Város 
 ■ Illetékességi terület

# SZEMÉLY ELLENI BŰNCSELEKMÉNYEK MEGOSZLÁSA, MEGYEI ÖSSZESEN: 428

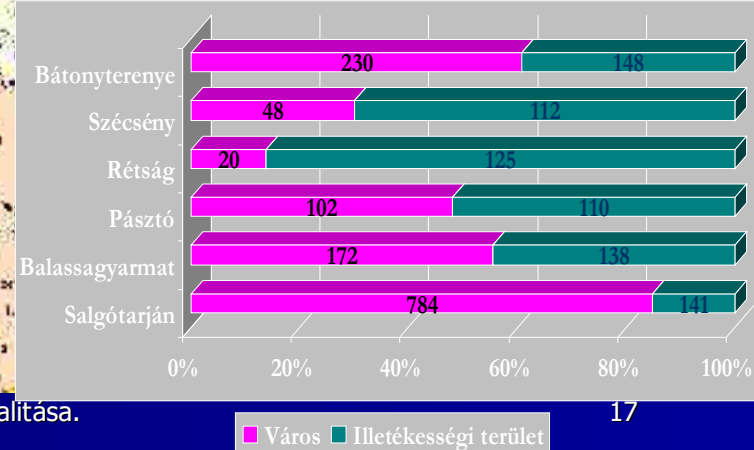


# ERŐSZAKOS BŰNCSELEKMÉNYEK TERÜLETI ALAKULÁSA

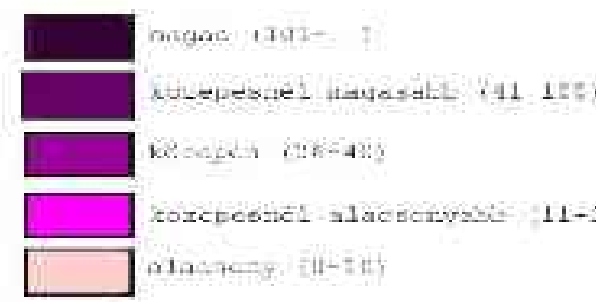
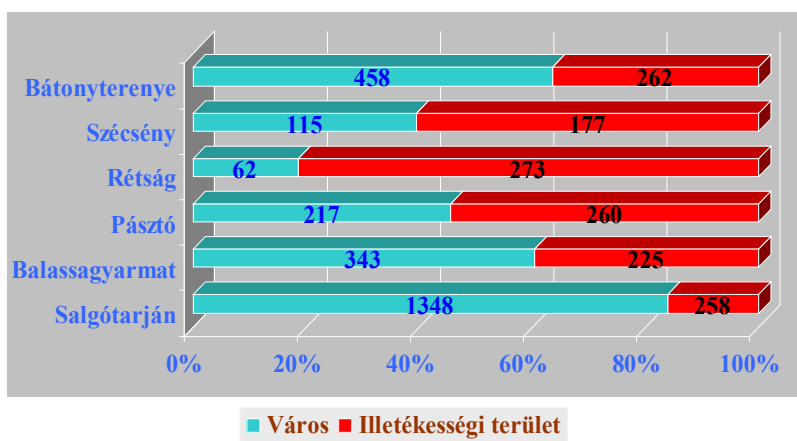
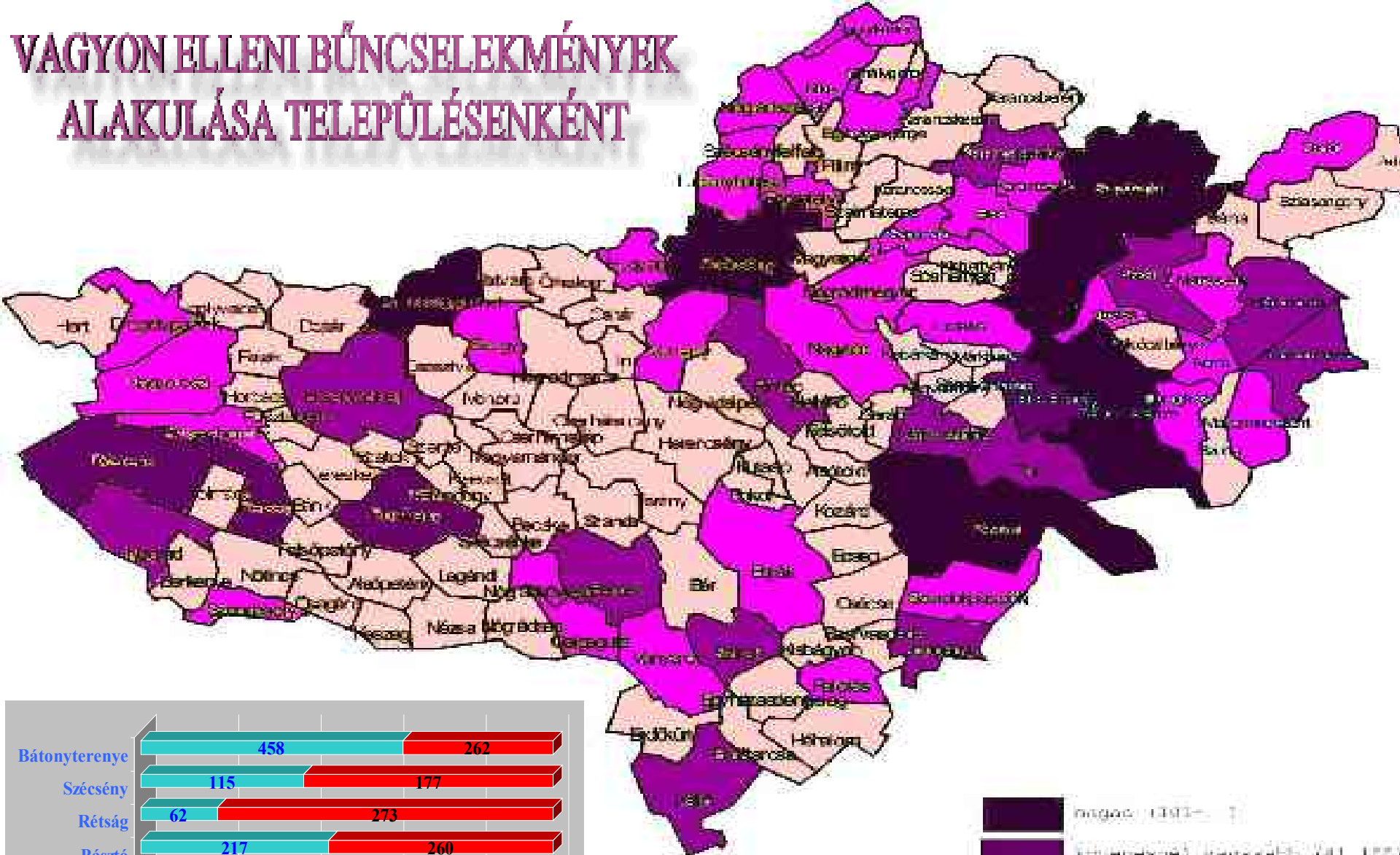




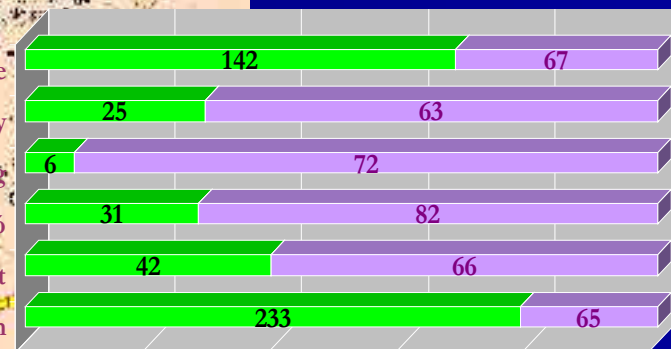
# KÖZTERÜLETEN ELKÖVETETT BŰNCSELEKMÉNYEK MEGOSZLÁSA, MEGYEI ÖSSZESEN: 2130



# VAGYON ELLENI BŰNCSELEKMÉNYEK ALAKULÁSA TELEPÜLÉSENKÉNT



# BETÖRÉSES LOPÁSOK MEGOSZLÁSA, MEGYEI ÖSSZESEN: 894



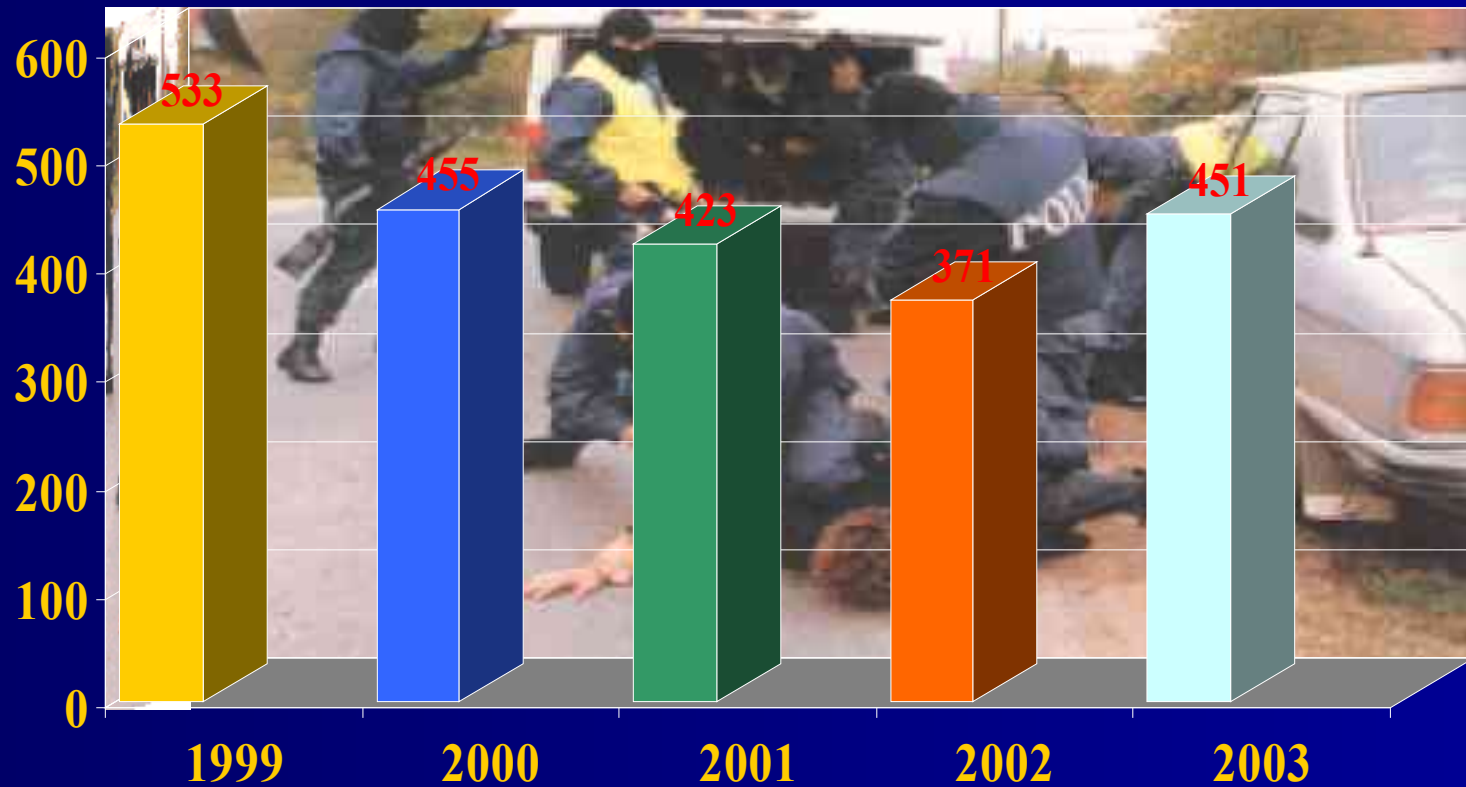
nagyim@mail.orfk.b-m.hu

Megye településeinek kriminalitása. 0%

20% 40% 60% 80% 100%

■ Város ■ Illetékességi terület

# TETTENÉRÉSEK

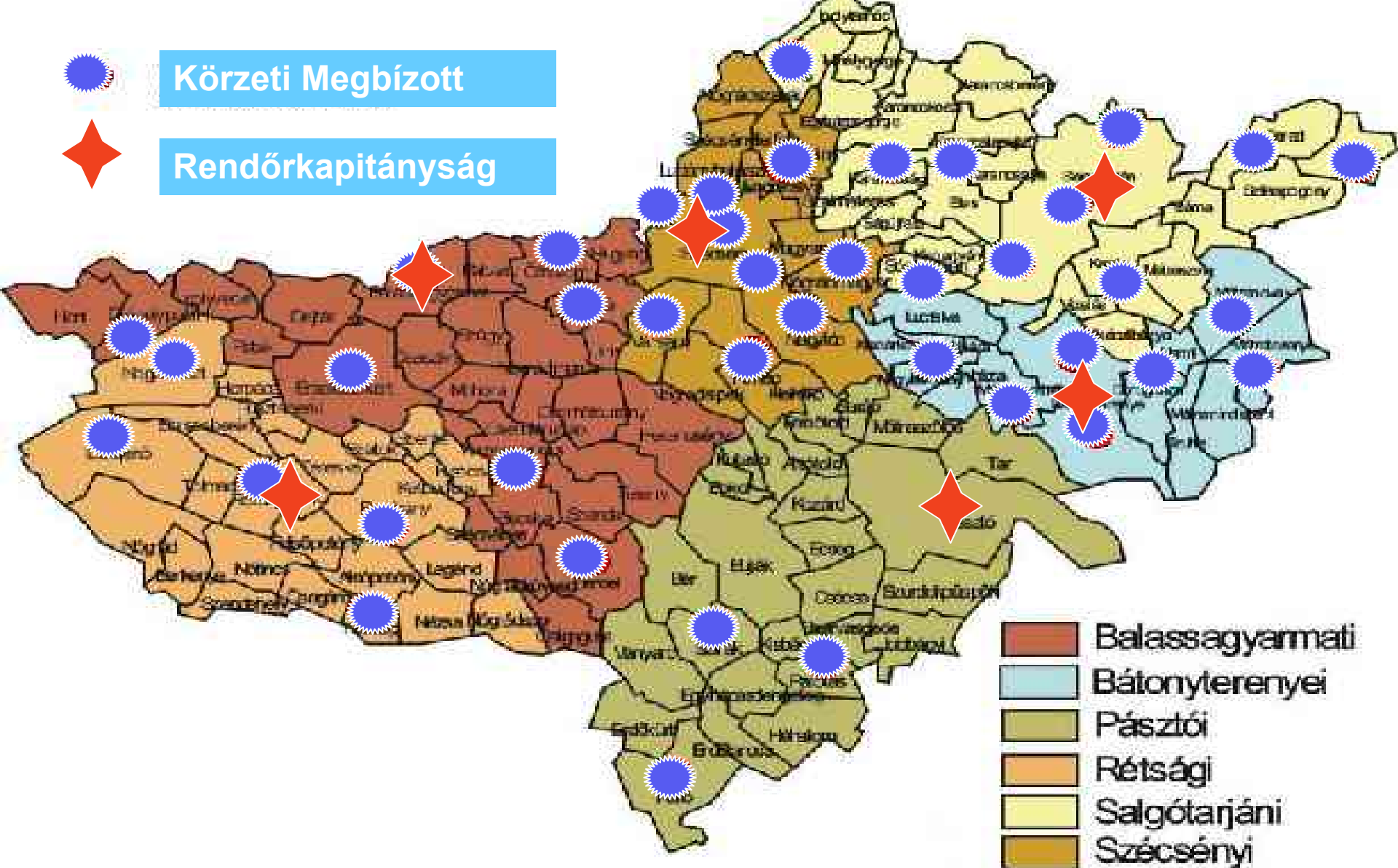




Körzeti Megbízott



Rendőrkapitányság



# Nógrád Biztonság program a települések biztonságáért



# SZÉCSÉNYI KISTÉRSÉG



# A KISTÉRSÉG BEMUTATÁSA

- Központ: Szécsény 1986-tól város, lakosság száma: 6 580 fő
- Kistérséghez tartozó települések száma 16: Endrefalva, Hollókő, Karancsság, Ludányhalászi, Magyargéc, Nagylóc, Nógrádmegyer, Nógrádsipek, Nógrádszakál, Piliny, Rimóc, Ságújfalu, Szalmatercs, Szécsényfelfalu, Varsány, Szécsény.
- A kistérséghez tartozó települések lakosság száma: 10 500 fő
- Települések átlagos népessége: 1 577 fő
- Népsűrűség: 74 fő/km<sup>2</sup>
- Legnagyobb távolság a központ és az aláhúzással jelölt település között: 12,4 km





# KÖSZÖNÖM A FIGYELMET