

XXIX. évfolyam

10. szám

2019. november 21.



NÓGRÁD MEGYE ÖNKORMÁNYZATÁNAK KÖZLÖNYE

A KÖZGYŰLÉS
2019. XI. 21-ÉN TARTOTT ÜLÉSÉN HOZOTT
RENDELETE ÉS HATÁROZATAI



NÓGRÁD MEGYEI ÖNKORMÁNYZATI
HIVATAL
3100 Salgótarján, Rákóczi út 36.

SZÁM**TÁRGY****OLDAL****I.
A KÖZGYŰLÉS RENDELETE**

8/2019. (XI. 21.) önkormányzati rendelet	a közgyűlés és szervei Szervezeti és Működési Szabályzatáról szóló 24/2003. (XII. 29.) Kgy. rendelet módosításáról	2
--	--	---

**II.
A KÖZGYŰLÉS HATÁROZATAI**

89/2019. (XI. 21.) Kgy. h.	Nógrád megye rendőrfőkapitánya kinevezésének véleményezése	9
90/2019. (XI. 21.) Kgy. h.	A Nógrád Megyei Kormányhivatal Balassagyarmati Járási Hivatala működéséről szóló tájékoztatót elfogadása	10
91/2019. (XI. 21.) Kgy. h.	Nógrád Megye Területrendezési Tervéről szóló rendelet elfogadásához a területrendezésért felelős miniszter állásfoglalására készült dokumentáció jóváhagyása	11
92/2019. (XI. 21.) Kgy. h.	A közgyűlés és szervei Szervezeti és Működési Szabályzatáról szóló 24/2003. (XII. 29.) Kgy. rendelet módosításával összefüggő intézkedések	71
93/2019. (XI. 21.) Kgy. h.	A Ma a Holnapért Alapítvány támogatása	72
94/2019. (XI. 21.) Kgy. h.	A Teret a Tehetségnek Alapítvány támogatása	73
95/2019. (XI. 21.) Kgy. h.	A Szent Lázár Lovagrend salgótarjáni Szent Ilona Jószolgálati Alapítvány támogatása	74
96/2019. (XI. 21.) Kgy. h.	A Nógrád Megyei Értéktár Bizottság tagjainak megválasztása	75
97/2019. (XI. 21.) Kgy. h.	A Nógrád Megyei Roma Nemzetiségi Önkormányzattal kötött megállapodás felülvizsgálata	76
98/2019. (XI. 21.) Kgy. h.	A Nógrád Megyei Szlovák Nemzetiségi Önkormányzattal kötött megállapodás felülvizsgálata	86
99/2019. (XI. 21.) Kgy. h.	A Nógrádi Fejlesztési Ügynökség Nonprofit Kft. 2019. augusztus, szeptember és október hónapban végzett tevékenységéről szóló beszámoló elfogadása	96
100/2019. (XI. 21.) Kgy. h.	A Nógrád Megyei Katasztrófavédelmi Igazgatóság 2018. évi tevékenységéről szóló tájékoztató elfogadása	97

**III.
TÁJÉKOZTATÓ**

I.
A KÖZGYŰLÉS RENDELETE

Nógrád Megyei Önkormányzat Közgyűlésének
8/2019. (XI. 21.) önkormányzati
rendelete

a közgyűlés és szervei Szervezeti és Működési Szabályzatáról szóló 24/2003. (XII. 29.) Kgy.
rendelet módosításáról

A Nógrád Megyei Önkormányzat Közgyűlése a Magyarország helyi önkormányzatairól szóló 2011. évi CLXXXIX. törvény 53. § (1) bekezdése alapján a következőket rendeli el:

1. §

A közgyűlés és szervei Szervezeti és Működési Szabályzatáról szóló 24/2003. (XII. 29.) Kgy. rendelet (továbbiakban: SZMSZ) 3. § (4) bekezdése a következők szerint változik:

„(4) A közgyűlésnek 15 tagja van. (A közgyűlés tagjainak névsorát és a lakcíme szerinti település nevét a 2. számú függelék tartalmazza.)”

2. §

Az SZMSZ 5. § h) pontja a következők szerint változik:

„h) önkormányzati társulás létrehozása, megszüntetése, abból történő kiválás, a társulási megállapodás módosítása, társuláshoz, érdekképviselői szervezethez való csatlakozás, abból történő kiválás;”

3. §

Az SZMSZ 21.§ (5) bekezdése az alábbiak szerint változik:

„(5) A meghívóban nem szereplő, de a közgyűlés ülésén – az előterjesztésre a 20.§ (2) bekezdése szerint jogosultak indítványára – napirendre felvett minden további előterjesztés szóbeli előterjesztésnek minősül.”

4. §

Az SZMSZ 39. § d) pontja a következők szerint változik:

„d) önkormányzati társulás létrehozása, megszüntetése, abból történő kiválás, a társulási megállapodás módosítása, társuláshoz, érdekképviselői szervezethez való csatlakozás, abból történő kiválás;”

5. §

Az SZMSZ 73.§ (3) bekezdése hatályát veszti.

6. §

Az SzMSz 75/A.§ (2) bekezdése a következők szerint változik:

„(2) A megyei önkormányzat a székhelyén működő nemzetiségi önkormányzat(ok) működési feltételeinek megteremtése érdekében – megfelelően berendezett – irodahelyiség ingyenes használatát biztosítja igény szerint, de legalább 32 órában a Megyeháza (3100 Salgótarján, Rákóczi út 36.) épületében”

7. §

Az SzMSz 10.§ (1) bekezdésében, 14.§ (3) bekezdésében, 19.§ (3) bekezdés g) pontjában, 19.§ (5) bekezdésében, 20.§ (2) bekezdés e) pontjában, 21.§ (2) bekezdésében, 26.§ (1) bekezdésében, 30.§ (3) bekezdésében, 34.§ (2) bekezdésében, 35.§ (3) és (4) bekezdésében, 38.§ (2) és (4) bekezdésében, 41.§ (1) és (8) bekezdésében, 42.§ (1) bekezdésében, 44.§ (5)-(7), (11)-(12) bekezdésében, 45.§ (1) bekezdésében, 49.§ (3) bekezdés a)-b) és d) pontjában, 53.§ b) és k) pontjában, 60.§ (3) bekezdésében, 60.§ (15) és (19) bekezdésében, 61.§ (3) bekezdésében, a XI. fejezet főcímében, a XI. fejezet A) pontjának alcímében, 64.§ (1) bekezdésében, 64.§ (1a) bekezdésében, 64.§ (2)-(4) bekezdésében, 65.§ (1)-(2) bekezdésében, 67.§ c) pontjában, 68.§ (2)-(4) bekezdésében, 75.§-ban, 75/A.§ (5) és (7) bekezdésében, az 1/a. melléklet III. fejezet 24. pontjában, a 4. számú melléklet I. fejezet 3. pontjában, II. fejezet 1. pontjában, 6. pont a) és c) alpontjában szereplő „főjegyző” elnevezés helyébe a „ megyei jegyző” elnevezés lép.

8. §

Az SzMSz 2. számú mellékletének II. része kiegészül a következő 4. és 5. ponttal:

„4. Véleményt nyilvánít a településfejlesztési koncepciókról.
5. Véleményt nyilvánít az integrált településfejlesztési stratégiákról.”

9. §

- (1) Az SzMSz 2. számú függeléke helyébe e rendelet 1. számú melléklete lép.
- (2) Az SzMSz 7. számú függeléke helyébe e rendelet 2. számú melléklete lép.
- (3) Az SzMSz 10. számú függeléke helyébe e rendelet 3. számú melléklete lép.
- (4) Az SzMSz 11. számú függeléke helyébe e rendelet 4. számú melléklete lép.
- (5) Az SzMSz 12. számú függeléke helyébe e rendelet 5. számú melléklete lép.

10. §

Jelen rendelet a kihirdetését követő napon lép hatályba.

Salgótarján, 2019. november 21.

Skuczi Nándor s.k.
Nógrád Megyei Önkormányzat
Közgyűlésének elnöke

Dr. Bagó József s.k.
Nógrád megyei jegyző

A Nógrád Megyei Önkormányzat Közgyűlése tagjai
(2019. október 14-ei állapot szerint)

1.	Barna János	Szügy
2.	Borenszki Ervin	Balassagyarmat
3.	Cseresznyés István	Bátonyterenye
4.	Danyi Attila	Karancslapujtó
5.	Dócs Dávid	Cserháthaláp
6.	Dr. Egyed Ferdinánd	Salgótarján
7.	Gyuris Dóra	Balassagyarmat
8.	Király Attila	Bátonyterenye
9.	Laczkó Roland	Rákócziabánya
10.	Meló Ferenc	Balassagyarmat
11.	Molnár Sándor	Pásztó
12.	Percsina Norbert	Érsekvadkert
13.	Rigó Dávid	Drégelypalánk
14.	Skuczi Nándor	Salgótarján
15.	Varga Béla	Szécsény

A közgyűlés által létrehozott bizottságok tagjainak és megválasztott tanácsnokainak névsora

(2019. október 22-ei állapot szerint)

1. Pénzügyi és Ügyrendi Bizottság (7 fő)

Elnök: Meló Ferenc
Alelnök Borenszki Ervin
Tagok: Cseresznyés István
Dr. Egyed Ferdinánd
Király Attila
Rigó Dávid
Varga Béla

2. Területfejlesztési Bizottság (7 fő)

Elnök: Varga Béla
Alelnök: Dócs Dávid
Tagok: Danyi Attila
Gyuris Dóra
Laczkó Roland
Molnár Sándor
Percsina Norbert

Az alapítványok, gazdasági társaságok, egyéb szervezeti tagság jegyzéke

GAZDASÁGI TÁRSASÁGOK

- 1. Nógrádi Fejlesztési Ügynökség Nonprofit Kft.**
- 2. NORRIA Észak-Magyarországi Regionális Innovációs Ügynökség Nonprofit Közhasznú Kft.**

EGYÉB SZERVEZETI TAGSÁG

- 1. Megyei Önkormányzatok Országos Szövetsége**
- 2. Budapest-Közép-Dunavidéki Regionális Idegenforgalmi Bizottság**
- 3. Palóc Út Közhasznú Egyesület**
- 4. Nógrádi Geopark Egyesület**
- 5. CESCO Határon Átnyúló Kezdeményezések Közép-európai Segítő Szolgálata**
- 6. Közép-Duna-völgyi Területi Vízgazdálkodási Tanács**
- 7. Neogradiens Régió Egyesület**
- 8. Mária Út Közhasznú Egyesület**

A megyei közgyűlés egységes szerkezetbe foglalt hatályos rendeleteinek jegyzéke

A rendeletek kronológiai sorrendje

2/2019. (I. 24.) önkormányzati rendelet	Nógrád Megye Önkormányzata 2019. évi költségvetéséről
18/2014. (XI. 27.) önkormányzati rendelet	A megyei közgyűlés tagjainak juttatásáról
12/2013. (IX. 30.) önkormányzati rendelet	Az államháztartáson kívüli forrás átvétele és átadása szabályairól
10/2012. (IV. 27.) önkormányzati rendelet	A közgyűlés hivatala köztisztviselőit megillető juttatásokról és támogatásokról
9/2012. (IV. 27.) önkormányzati rendelet	Az önkormányzat vagyonáról és a vagyongazdálkodás szabályairól
29/2005. (XII. 01.) Kgy. r.	Nógrád Megye Területrendezési Tervéről
9/2004. (IV.29.) Kgy. r.	a megyei önkormányzat sporttal kapcsolatos feladatainak ellátásáról
15/2001. (X. 1.) Kgy. r.	A lakáscélú munkáltatói kölcsönről
14/1991. (XI. 14.) Kgy. r.	a megyei közgyűlés által alapított kitüntető címről és díjakról
9/1991. (VI. 27.) Kgy. r.	Nógrád Megye Önkormányzatának jelképeiről és azok használatáról, valamint a “Nógrád” név felvételéről és használatának rendjéről

Nógrád Megye Önkormányzata kormányzati funkciói

011130 Önkormányzatok és önkormányzati hivatalok jogalkotó és általános igazgatási tevékenysége

016010 Országgyűlési, önkormányzati és európai parlamenti képviselőválasztásokhoz kapcsolódó tevékenységek

041140 Területfejlesztés igazgatása

082091 Közművelődés – közösségi és társadalmi részvétel fejlesztése

084010 Társadalmi tevékenységekkel, esélyegyenlőséggel, érdekképviseléssel, nemzetiségekkel, egyházakkal összefüggő feladatok igazgatása és szabályozása

II.
A KÖZGYŰLÉS HATÁROZATAI

NÓGRÁD MEGYEI ÖNKORMÁNYZAT KÖZGYŰLÉSE

89/2019. (XI. 21.) Kgy.

Tárgy: Nógrád megye rendőrfőkapitánya kinevezésének véleményezése

HATÁROZATA

1. A Nógrád Megyei Önkormányzat Közgyűlése a Rendőrségről szóló 1994. évi XXXIV. törvény 8. § (2) bekezdésében foglaltak alapján támogatja dr. Somssich Gabriella rendőr dandártábornoknak a Nógrád Megyei Rendőr-főkapitányság vezetőjévé történő kinevezését.

Utasítja elnökét, hogy a testület döntéséről az országos rendőrfőkapitányt tájékoztassa.

Határidő: 2019. november 21.

Felelős: Skuczi Nándor, a közgyűlés elnöke

2. A közgyűlés megköszöni Dr. Kalmár Zsolt rendőr ezredesnek a Nógrád Megyei Rendőr-főkapitányság megbízott vezetőjeként végzett példamutató, kiváló munkáját. Felkéri elnökét, hogy az érintettnek levél útján tolmácsolja a testület köszönetét.

Határidő: 2019. november 26.

Felelős: Skuczi Nándor, a közgyűlés elnöke

Salgótarján, 2019. november 21.

Skuczi Nándor s.k.
Nógrád Megyei Önkormányzat
Közgyűlésének elnöke

Dr. Bagó József s.k.
Nógrád megyei jegyző

NÓGRÁD MEGYEI ÖNKORMÁNYZAT KÖZGYŰLÉSE

90/2019. (XI. 21.) Kgy.

Tárgy: a Nógrád Megyei Kormányhivatal Balassagyarmati Járási Hivatala működéséről szóló tájékoztatót elfogadása

HATÁROZATA

A Nógrád Megyei Önkormányzat Közgyűlése megtárgyalta és elfogadta a Nógrád Megyei Kormányhivatal Balassagyarmati Járási Hivatala működéséről szóló tájékoztatót. Egyben megköszöni a Balassagyarmati Járási Hivatal tevékenységét.

Salgótarján, 2019. november 21.

Skuczi Nándor s.k.
Nógrád Megyei Önkormányzat
Közgyűlésének elnöke

Dr. Bagó József s.k.
Nógrád megyei jegyző

NÓGRÁD MEGYEI ÖNKORMÁNYZAT KÖZGYŰLÉSE

91/2019. (XI. 21.) Kgy.

Tárgy: Nógrád Megye Területrendezési Tervéről szóló rendelet elfogadásához a területrendezésért felelős miniszter állásfoglalására készült dokumentáció jóváhagyása

HATÁROZATA

A Nógrád Megyei Önkormányzat Közgyűlése a Nógrád Megye Területrendezési Tervéről szóló rendelet elfogadásához készült – e határozat mellékletét képező – a véleményezési eljárás alapján átdolgozott dokumentációját megtárgyalta, és alkalmasnak ítéli a területfejlesztési koncepció, a területfejlesztési program és a területrendezési terv tartalmi követelményeiről, valamint illeszkedésük, kidolgozásuk, egyeztetésük, elfogadásuk és közzétételük részletes szabályairól szóló 218/2009. (X. 6.) Korm. rendelet (a továbbiakban: Kormányrendelet) szerinti állami főépítési nyilatkozat és a területrendezésért felelős miniszter állásfoglalásának megkérésére.

A közgyűlés utasítja elnökét a szükséges intézkedések megtételére.

Határidő: haladéktalanul

Felelős: Skuczai Nándor, a közgyűlés elnöke

Salgótarján, 2019. november 21.

Skuczai Nándor s.k.
Nógrád Megyei Önkormányzat
Közgyűlésének elnöke

Dr. Bagó József s.k.
Nógrád megyei jegyző

TERVEZET
Nógrád Megyei Önkormányzat Közgyűlésének
.../2020. (...) önkormányzati rendelete
Nógrád Megye Területrendezési Tervéről

Nógrád Megye Önkormányzatának Közgyűlése Magyarország Alaptörvénye 32. cikk (2) bekezdésében foglalt jogalkotói hatáskörében, a Magyarország helyi önkormányzatairól szóló 2011. évi CLXXXIX. törvény 27.§ (1) bekezdésében nevesített feladatkörében eljárva, a területfejlesztésről és területrendezésről szóló 1996. évi XXI. törvény 13/A.§ (2) bekezdése szerinti felhatalmazás alapján, a megye kiegyensúlyozott területi fejlődése, a területfejlesztési és területrendezési feladatok összehangolása érdekében a megye térszerkezetének alakításáról, területfelhasználásának módjáról és szabályairól a következő rendeletet alkotja:

I. Fejezet

A rendelet célja és hatálya

1. §

- (1) A rendelet célja, hogy meghatározza a megye egyes térségei területfelhasználásának feltételeit, a műszaki infrastruktúra-hálózatok és egyedi építmények összehangolt térbeli rendjét, tekintettel a fenntartható fejlődésre, valamint a területi, táji, természeti, ökológiai és kulturális adottságok, értékek megőrzésére, illetve az erőforrások védelmére.
- (2) A rendelet hatálya Nógrád megye területére terjed ki. A megye területéhez tartozó települések felsorolását az 1/1. melléklet tartalmazza.

II. Fejezet

A megyei területrendezési terv

2. §

- (1) Nógrád Megye Területrendezési Terve a megye szerkezeti tervét, térségi övezeteit és az ezekre vonatkozó szabályokat foglalja magában.
- (2) A megye Térségi Szerkezeti Tervét a rendelet 2. melléklete, a megyét érintő térségi övezetek lehatárolását a rendelet 3. melléklete tartalmazza az alábbiak szerint:
 - a) 3/1. melléklet: Ökológiai hálózat magterületének, ökológiai folyosójának és pufferterületének övezete,
 - b) 3/2. melléklet: Kiváló és jó termőhelyi adottságú szántók övezete,
 - c) 3/3. melléklet: Erdők övezete és erdőtelepítésre javasolt terület övezete,
 - d) 3/4. melléklet: Tájképvédelmi terület övezete,

- e) 3/5. melléklet: Világörökségi és világörökségi várományos területek övezete,
- f) 3/6. melléklet: Vízminőség-védelmi terület övezete,
- g) 3/7. melléklet: Nagyvízi meder övezete,
- h) 3/8. melléklet: Honvédelmi és katonai célú terület övezete,
- i) 3/9. melléklet: Ásványi nyersanyagvagyron övezete,
- j) 3/10. melléklet: Földtani veszélyforrás terület övezete,
- k) 3/11. melléklet: Kiemelt jelentőségű gazdasági övezet,
- l) 3/12. melléklet: Kiemelt jelentőségű turisztikai övezet,
- m) 3/13. melléklet: Együtt tervezhető térség övezete,
- n) 3/14. melléklet: Zártkerti övezet.

III. Fejezet

Megyei területfelhasználási kategóriák

3. §

- (1) Nógrád Megye Területrendezési Tervében alkalmazott megyei területfelhasználási kategóriák:
 - a) területi korlát nélkül ábrázolt térségek:
 - aa) erdőgazdálkodási térség,
 - ab) mezőgazdasági térség,
 - ac) vízgazdálkodási térség,
 - ad) települési térség,
 - b) legalább 5 ha nagyságú sajátos területfelhasználású térség.
- (2) Az egyes települések területének (1) bekezdésben felsorolt megyei területfelhasználási kategóriák szerinti megoszlását az 1/2. melléklet tartalmazza.

IV. Fejezet

Az országos és térségi műszaki infrastruktúra-hálózatok és egyedi építmények elhelyezésére vonatkozó szabályok

4. §

- (1) Az országos és térségi jelentőségű közlekedési infrastruktúra-hálózatok és egyedi építmények térbeli rendjét a 2. melléklet, e térbeli rend szempontjából meghatározó települések felsorolását pedig az 1/3-1/8. melléklet tartalmazza.
- (2) Az 5-50 MW névleges teljesítőképességű erőművek elhelyezkedését a 2. melléklet, e térbeli rend szempontjából meghatározó települések felsorolását pedig az 1/9. melléklet tartalmazza.
- (3) A villamosenergia-átviteli hálózat és a térségi ellátást biztosító elosztó hálózat térbeli rendjét a 2. melléklet, e térbeli rend szempontjából meghatározó települések felsorolását pedig az 1/10. melléklet tartalmazza.

- (4) A szénhidrogén szállítóvezetékek térbeli rendjét a 2. melléklet, e térbeli rend szempontjából meghatározó települések felsorolását pedig az 1/11. melléklet tartalmazza.
- (5) A vízgazdálkodási létesítmények térbeli rendjét a 2. melléklet, a tározási lehetőségek felsorolását az 1/12. melléklet tartalmazza.
- (6) Az országos és a térségi hulladékgazdálkodási létesítmények térbeli rendjét a 2. melléklet, a térbeli rend szempontjából meghatározó települések felsorolását pedig az 1/13. melléklet tartalmazza.
- (7) Az 1/3-1/13. mellékletben szereplő országos és térségi műszaki infrastruktúra-hálózatok elemeit és az egyedi építményeket az ott felsorolt, a térbeli rend szempontjából meghatározó települések közigazgatási területét – térség esetén a megjelölt település közigazgatási területét és annak 10 km-es körzetét – érintve, a megyei szerkezeti terv figyelembevételével, az engedélyezési eljárás során felmerülő ágazati szempontok és követelmények miatt szükséges korrekciókkal kell megvalósítani.

V. Fejezet

Térségi övezetek és a térségi övezetekre vonatkozó szabályok

5. §

- (1) Nógrád Megye Területrendezési Tervében alkalmazott országos övezetek:
 - a) ökológiai hálózat magterületének övezete,
 - b) ökológiai hálózat ökológiai folyosójának övezete,
 - c) ökológiai hálózat puffterületének övezete,
 - d) kiváló termőhelyi adottságú szántók övezete,
 - e) jó termőhelyi adottságú szántók övezete,
 - f) erdők övezete,
 - g) erdőtelepítésre javasolt terület övezete,
 - h) tájképvédelmi terület övezete,
 - i) világörökségi és világörökségi várományos területek övezete,
 - j) vízminőség-védelmi terület övezete,
 - k) nagyvízi meder övezete,
 - l) honvédelmi és katonai célú terület övezete.
- (2) Nógrád Megye Területrendezési Tervében alkalmazott megyei övezetek:
 - a) ásványi nyersanyagvagyron övezete,
 - b) földtani veszélyforrás terület övezete,
 - c) egyedileg meghatározott megyei övezetek:
 - ca) kiemelt jelentőségű gazdasági övezet,
 - cb) kiemelt jelentőségű turisztikai övezet,
 - cc) együtt tervezhető térség övezete
 - cd) zártkerti övezet.

- (3) Az egyes települések (1) és (2) bekezdésben felsorolt térségi övezetekkel való érintettségét az 3/1 – 3/14. mellékletek, az övezetek területi kiterjedését a 1/14. melléklet tartalmazzák.
- (4) Az 5. § (1) bekezdés a)-d), f), i) és l) pontjában szereplő országos és megyei övezetekre a Magyarország és egyes kiemelt térségeinek területrendezési tervéről szóló 2018. évi CXXXIX. törvény előírásai, az 5. § (1) bekezdés e), g) és j)-k) pontjában, valamint az 5. § (2) bekezdés a)-b) pontjában szereplő megyei övezetekre a területrendezési tervek készítésének és alkalmazásának kiegészítő szabályozásáról szóló 9/2019. (VI. 14.) MvM rendelet előírásai az irányadóak.
- (5) A vízminőség-védelmi terület övezetére vonatkozó rendelkezések:
- tisztítatlan szennyvíz közvetlen talajba szikkasztása az övezet területén tilos.
 - az övezet területén tilos a nem közművel összegyűjtött szennyvizek kezelés nélküli elhelyezése.
 - a felszíni csapadékvizeket közvetlenül vízfolyásba vezetni csak a szükséges előzetes tisztítás után, a vízügyi hatóság által meghatározott feltételek szerint lehet.
 - az övezet területére kívülről – a víziközmű rendszerre a szennyvízcsatorna-hálózaton keresztül történő csatlakozás kivételével – szennyvizet bevezetni tilos, ha a tisztított szennyvíz befogadója az övezeten belül található.
- (6) A településrendezési eszközök felülvizsgálatánál, módosításánál a bányafelügyeleti jogkört gyakorló hatóságot az ásványi nyersanyagvagyon övezete, vagy földtani veszélyforrás terület övezete által nem érintett települések esetén is be kell vonni.
- (7) A kiemelt jelentőségű gazdasági övezetbe tartozó – e rendelet 3/11. melléklete szerinti – települések településrendezési eszközök készítése, felülvizsgálata, módosítása esetén a gazdasági területek országos előírásokban szereplő beépítési paraméterei közül az országos településrendezési és építési követelményekről szóló 253/1997. (XII. 20.) Korm. rendelet (továbbiakban: OTÉK) kereskedelmi, szolgáltató sajátos használat szerinti területhez rendelt értékéhez képest, a legnagyobb beépíthetőség mértékét + 10% értékkel növelhetik, továbbá a legkisebb zöldfelületi fedettség mértékét -5% értékkel csökkenthetik.
- (8) A kiemelt jelentőségű turisztikai övezetbe tartozó – e rendelet 3/12. melléklete szerinti – települések:
- a gazdasági területek országos előírásokban szereplő beépítési paraméterei közül az OTÉK kereskedelmi, szolgáltató sajátos használat szerinti területhez rendelt értékéhez képest, a legnagyobb beépíthetőség mértékét + 10% értékkel növelhetik, továbbá a legkisebb zöldfelületi fedettség mértékét -5% értékkel csökkenthetik.
 - a kereskedelmi, szolgáltató területet magában foglaló általános gazdasági területen az a) pont szerinti kedvezmény igénybe vehető.
 - az a) és b) pontokban szereplő kedvezmény kizárólag turizmushoz kapcsolódó fejlesztések esetén érvényesíthető.

- d) településfejlesztési koncepció, integrált településfejlesztési stratégia és településrendezési eszközök készítése, felülvizsgálata, módosítása során turisztikai fejlesztéseket, valamint a turisztikai fejlesztéseket biztosító, települési területfelhasználásra, övezeti jellemzők meghatározására vonatkozó előírásokat az érintett szomszédos települések turisztikai fejlesztésének figyelembe vételével fogalmazhatnak meg, valamint
- e) a környezeti zaj és rezgés elleni védelem egyes szabályairól szóló 284/2007. (X. 29.) Korm. rendelet szerinti csendes övezetet jelölhetnek ki.

- (9) Az együtt tervezhető térség övezete két – e rendelet 3/13. melléklete szerinti településeket érintő – térségi övezetet foglal magában:
- a) településfejlesztési dokumentumok és településrendezési eszközök társulásban történő készítésének övezete, valamint
 - b) Ipoly menti együtt tervezhető térség övezete.

- (10) A településfejlesztési dokumentumok és településrendezési eszközök társulásban történő készítésének övezetében tartozó településekre vonatkozó előírások:
- a) Az övezetbe tartozó települések településfejlesztési koncepciójuk, integrált településfejlesztési stratégiájuk, valamint településrendezési eszközeik készítését, felülvizsgálatát, módosítását bármely szomszédos településsel közös tervezés keretében is elvégezhetik.
 - b) A közös tervezés során a Jóváhagyandó munkarészek, a Megalapozó munkarészek, az Alátámasztó munkarészek, valamint a Terviratok közös dokumentációként készülnek el, és kerülnek véleményeztetésre.
 - c) A Jóváhagyandó munkarészek közös egyeztetések nyomán, az érintett önkormányzatokkal konszenzusban születnek. A közösen rögzített elhatározások az érintett település közigazgatási területén belül az érintett önkormányzat álláspontja alapján, a közös elhatározások figyelembe vételével kerülnek rögzítésre.
 - d) A településfejlesztési dokumentumok és a településrendezési eszközök társulásban történő készítése esetén a társulás létszáma nincsen korlátozva, azonban az abban résztvevő települések közös területének egyetlen vonallánccal körbehatárolhatónak kell lennie.
 - e) Az övezetbe tartozó települési önkormányzatok társult mikro térségeket alkothatnak, és mikro térségi központokat jelölhetnek ki.

- (11) Az Ipoly menti együtt tervezhető térség (Ipoly mente) övezetével érintett települések településfejlesztési koncepciója, integrált településfejlesztési stratégiája, településrendezési eszközei készítése, felülvizsgálata, módosítása során az Ipolyt és közvetlen partszakaszát érintő fejlesztések megfogalmazására, területfelhasználások kijelölésére a szomszédos part menti településsel történő egyeztetést követően kerülhet sor.

- (12) A zártkerti – e rendelet 3/14. melléklete szerinti településeket érintő – övezetre vonatkozó előírások:
- a) A zártkerti övezettel érintett települések településrendezési eszközeiben az övezetet valós kiterjedésének megfelelően kell lehatárolni.

- b) Az övezet területe lakó-, üdülő-, vagy vegyes területté kizárólag az alábbi feltételek együttes teljesülése esetén minősíthető:
- ba) az érintett terület a település belterületével, vagy beépítésre szánt területével határos,
 - bb) a tervezett funkcióhoz tartozó, jogszabályban szabályozott és a helyi sajátosságoknak is megfelelő telekstruktúra, telekméret és telekgeometria kialakítása biztosítható, vagy erre vonatkozóan a települési önkormányzat a településrendezési szerződéseket az érintett tulajdonosokkal megkötötte,
 - bc) a tervezett funkció működéséhez szükséges – a megközelítést és a közművek elhelyezését egyaránt lehetővé tevő – közterületek biztosítottak, vagy erre vonatkozóan a települési önkormányzat a településrendezési szerződéseket az érintett tulajdonosokkal megkötötte,
 - bd) a közművek kiépítettek, vagy kiépítésük lehetősége és feltételei biztosítottak és erre vonatkozóan a települési önkormányzat a településrendezési szerződéseket az érintett tulajdonosokkal megkötötte vagy döntést hozott a költségek vállalásáról.

VI. Fejezet
Záró rendelkezések

6. §

- (1) E rendelet 2020.-n lép hatályba.
- (2) E rendelet hatálybalépésével egyidejűleg hatályát veszti a 29/2005. (XII. 01.) Kgy. rendelet, valamint a 42/2011. (XI. 22.) önkormányzati rendelet.

Salgótarján, 2020.

Skuczi Nándor
Nógrád Megyei Önkormányzat
Közgyűlésnek elnöke

Dr. Bagó József
Nógrád megyei jegyző

A/2020. (.....) ÖNKORMÁNYZATI RENDELET MELLÉKLETEI

1/1. MELLÉKLET:

NÓGRÁD MEGYÉHEZ TARTOZÓ TELEPÜLÉSEK JEGYZÉKE

1.	Alsópetény	52.	Karancskeszi	103.	Rimóc
2.	Alsótold	53.	Karancslapujtő	104.	Romhány
3.	Balassagyarmat	54.	Karancsság	105.	Ságújfalu
4.	Bánk	55.	Kazár	106.	Salgótarján
5.	Bárna	56.	Keszeg	107.	Sámsonháza
6.	Bátonyterenye	57.	Kétbodony	108.	Somoskőújfalu
7.	Becske	58.	Kisbágyon	109.	Sóshartyán
8.	Bér	59.	Kisbárkány	110.	Szalmatercs
9.	Bercel	60.	Kisecset	111.	Szanda
10.	Berkenye	61.	Kishartyán	112.	Szarvasgede
11.	Bokor	62.	Kozárd	113.	Szátok
12.	Borsosberény	63.	Kutasó	114.	Szécsénke
13.	Buják	64.	Legénd	115.	Szécsény
14.	Cered	65.	Litke	116.	Szécsényfelfalu
15.	Csécse	66.	Lucfalva	117.	Szendehely
16.	Cserhátaláp	67.	Ludányhalászi	118.	Szente
17.	Cserhátsurány	68.	Magyargéc	119.	Szilaspogony
18.	Cserhátszentiván	69.	Magyarnándor	120.	Szirák
19.	Csesztve	70.	Márkháza	121.	Szuha
20.	Csitár	71.	Mátramindszent	122.	Szurdokpüspöki
21.	Debercsény	72.	Mátranovák	123.	Szügy
22.	Dejtár	73.	Mátraszele	124.	Tar
23.	Diósjenő	74.	Mátraszőlős	125.	Terény
24.	Dorogháza	75.	Mátraterenye	126.	Tereske
25.	Drégelypalánk	76.	Mátraverebély	127.	Tolmács
26.	Ecseg	77.	Mihálygerge	128.	Vanyarc
27.	Egyházasdengeleg	78.	Mohora	129.	Varsány
28.	Egyházasgerge	79.	Nagybárkány	130.	Vizslás
29.	Endrefalva	80.	Nagykeresztúr	131.	Zabar
30.	Erdőkürt	81.	Nagylóc		
31.	Erdőtarcsa	82.	Nagyoroszi		
32.	Érsekvadkert	83.	Nemti		
33.	Étes	84.	Nézsza		
34.	Felsőpetény	85.	Nógrád		
35.	Felsőtold	86.	Nógrádkövesd		
36.	Galgaguta	87.	Nógrádmarcál		
37.	Garáb	88.	Nógrádmegyer		
38.	Héhalom	89.	Nógrádsáp		
39.	Herencsény	90.	Nógrádsipek		
40.	Hollókő	91.	Nógrádszakál		
41.	Hont	92.	Nőtincs		
42.	Horpács	93.	Órhalom		
43.	Hugyag	94.	Ősagárd		
44.	Iliny	95.	Palotás		
45.	Ipolyszög	96.	Pásztó		
46.	Ipolytarnóc	97.	Patak		
47.	Ipolyvece	98.	Patvarc		
48.	Jobbágyi	99.	Piliny		
49.	Kálló	100.	Pusztaberki		
50.	Karancsalja	101.	Rákóczibánya		
51.	Karancsberény	102.	Rétság		

1/2. MELLÉKLET:

NÓGRÁD MEGYE TELEPÜLÉSEINEK TERÜLETI MÉRLEGE

Sorszám	Település	Település területe (ha)	Térségi területfelhasználási kategóriák szerinti megoszlás									
			Erdőgazdálkodási térség		Mezőgazdasági térség		Vízgazdálkodási térség		Települési térség		Sajátos területfelhasználású térség	
			ha	%	ha	%	ha	%	ha	%	ha	%
1	Alsópetény	1968,22	1268,99	64,47	588,60	29,91%	4,98	0,25%	83,80	4,26	21,85	1,11%
2	Alsótold	785,65	384,77	48,98%	333,96	42,51%	1,01	0,13%	65,91	8,39%		
3	Balassagyarmat	2332,94	613,56	26,30%	557,25	23,89%	22,24	0,95%	1 088,71	46,67%	51,18	2,19%
4	Bánk	990,08	340,74	34,42%	497,81	50,28%	10,51	1,06%	119,03	12,02%	22,00	2,22%
5	Bárna	1539,38	1 263,47	82,08%	184,50	11,99%	2,93	0,19%	88,48	5,75%		
6	Bátonyterenye	7892,70	4 289,27	54,34%	2 257,71	28,61%	104,24	1,32%	1 129,51	14,31%	111,97	1,42%
7	Becske	1566,50	612,76	39,12%	856,81	54,70%	0,85	0,05%	79,93	5,10%	16,14	1,03%
8	Bér	2548,63	1 176,64	46,17%	1 293,03	50,73%	2,71	0,11%	76,25	2,99%		
9	Bercel	3587,68	1 391,65	38,79%	1 919,44	53,50%	2,47	0,07%	220,31	6,14%	53,82	1,50%
10	Berkenye	1346,19	945,20	70,21%	297,10	22,07%	3,95	0,29%	92,62	6,88%	7,32	0,54%
11	Bokor	674,63	302,68	44,87%	350,16	51,90%	0,47	0,07%	21,31	3,16%		
12	Borsosberény	2025,71	815,75	40,27%	1 050,75	51,87%	2,01	0,10%	136,27	6,73%	20,94	1,03%
13	Buják	5303,53	2 627,83	49,55%	2 398,31	45,22%	4,03	0,08%	273,37	5,15%		
14	Cered	3857,95	2 233,30	57,89%	1 466,42	38,01%	7,99	0,21%	150,25	3,89%		
15	Csécse	2173,32	157,59	7,25%	1 894,72	87,18%	3,33	0,15%	117,67	5,41%		
16	Cserháthaláp	1047,09	354,39	33,85%	629,86	60,15%	7,24	0,69%	54,59	5,21%	1,00	0,10%
17	Cserhátsurány	1880,37	801,27	42,61%	934,62	49,70%	3,38	0,18%	141,11	7,50%		
18	Cserhátszentiván	1066,09	477,85	44,82%	530,46	49,76%	1,60	0,15%	56,18	5,27%		
19	Csesztve	1625,42	579,38	35,65%	885,13	54,46%	0,79	0,05%	91,58	5,63%	68,53	4,22%
20	Csitár	1684,66	486,45	28,87%	1 131,30	67,15%	2,13	0,13%	64,79	3,85%		

Sorszám	Település	Település területe (ha)	Térségi területfelhasználási kategóriák szerinti megoszlás									
			Erdőgazdálkodási térség		Mezőgazdasági térség		Vízgazdálkodási térség		Települési térség		Sajátos területfelhasználású térség	
			ha	%	ha	%	ha	%	ha	%	ha	%
21	Debercsény	542,98	109,37	20,14%	392,15	72,22%	0,45	0,08%	41,01	7,55%		
22	Dejtár	2142,36	1 247,90	58,25%	699,69	32,66%	37,53	1,75%	138,15	6,45%	19,09	0,89%
23	Diósjenő	5749,95	3 970,33	69,05%	1 444,27	25,12%	39,33	0,68%	271,03	4,71%	24,99	0,43%
24	Dorogháza	1768,21	1 138,42	64,38%	450,29	25,47%	1,47	0,08%	176,13	9,96%	1,89	0,11%
25	Drégelypalánk	2217,79	786,79	35,48%	1 205,55	54,36%	12,94	0,58%	167,84	7,57%	44,67	2,01%
26	Ecseg	2410,06	579,02	24,03%	1 593,86	66,13%	7,95	0,33%	229,23	9,51%		
27	Egyházasdengeleg	1574,68	74,45	4,73%	1 374,32	87,28%	1,64	0,10%	124,27	7,89%		
28	Egyházasgerge	1536,97	881,83	57,37%	544,74	35,44%	2,18	0,14%	108,22	7,04%		
29	Endrefalva	1322,56	498,72	37,71%	690,01	52,17%	2,61	0,20%	122,75	9,28%	8,47	0,64%
30	Erdőkürt	2172,28	611,10	28,13%	1 432,68	65,95%	1,60	0,07%	126,90	5,84%		
31	Erdőtarcsa	1506,84	63,58	4,22%	1 343,87	89,18%	0,80	0,05%	98,60	6,54%		
32	Érsekvadkert	5537,24	2 730,93	49,32%	2 415,06	43,61%	28,90	0,52%	338,80	6,12%	23,55	0,43%
33	Etes	1579,63	624,60	39,54%	766,84	48,55%	2,20	0,14%	186,00	11,77%		
34	Felsőpetény	1449,85	473,15	32,63%	835,02	57,59%	2,30	0,16%	76,43	5,27%	62,95	4,34%
35	Felsőtold	1082,62	565,00	52,19%	470,49	43,46%	1,94	0,18%	45,19	4,17%		
36	Galgaguta	1589,21	397,53	25,01%	1 101,30	69,30%	1,66	0,10%	79,88	5,03%	8,83	0,56%
37	Garáb	819,93	584,50	71,29%	214,40	26,15%	0,41	0,05%	20,62	2,52%		
38	Héhalom	1867,69	19,48	1,04%	1 718,52	92,01%	2,56	0,14%	127,12	6,81%		
39	Herencsény	3318,43	2 018,31	60,82%	1 192,98	35,95%	2,13	0,06%	105,02	3,16%		
40	Hollókő	517,79	102,28	19,75%	352,73	68,12%	0,18	0,03%	62,60	12,09%		
41	Hont	2413,05	1 625,03	67,34%	671,46	27,83%	6,13	0,25%	80,60	3,34%	29,83	1,24%
42	Horpács	671,81	152,89	22,76%	463,25	68,96%	14,84	2,21%	40,83	6,08%		
43	Hugyag	1090,07	81,22	7,45%	895,46	82,15%	7,90	0,73%	90,16	8,27%	15,33	1,41%
44	Iliny	646,21	346,94	53,69%	268,17	41,50%	0,63	0,10%	30,47	4,71%		

Sorszám	Település	Település területe (ha)	Térségi területfelhasználási kategóriák szerinti megoszlás									
			Erdőgazdálkodási térség		Mezőgazdasági térség		Vízgazdálkodási térség		Települési térség		Sajátos területfelhasználású térség	
			ha	%	ha	%	ha	%	ha	%	ha	%
45	Ipolyszög	607,27	441,44	72,69%	94,81	15,61%	3,83	0,63%	56,19	9,25%	11,00	1,81%
46	Ipolytarnóc	1357,96	531,29	39,12%	720,80	53,08%	12,68	0,93%	84,19	6,20%	9,00	0,66%
47	Ipolyvece	1382,58	339,78	24,58%	908,31	65,70%	11,52	0,83%	100,03	7,24%	22,94	1,66%
48	Jobbágyi	1783,21	454,06	25,46%	1031,36	57,84%	18,18	1,02%	179,07	10,04%	100,54	5,64%
49	Kálló	3697,13	1626,60	44,00%	1921,57	51,97%	3,25	0,09%	145,70	3,94%		
50	Karancsalja	1253,57	749,66	59,80%	369,74	29,49%	1,12	0,09%	133,05	10,61%		
51	Karancsberény	2314,02	1715,98	74,16%	477,86	20,65%	2,57	0,11%	108,28	4,68%	9,32	0,40%
52	Karancskeszi	3171,75	1545,57	48,73%	1354,31	42,70%	4,92	0,16%	266,95	8,42%		
53	Karancslapujtó	1936,88	945,19	48,80%	778,36	40,19%	3,18	0,16%	210,16	10,85%		
54	Karancsság	2138,93	1290,24	60,32%	764,40	35,74%	2,51	0,12%	76,30	3,57%	5,48	0,26%
55	Kazár	3039,00	2065,93	67,98%	759,40	24,99%	5,58	0,18%	197,09	6,49%	11,00	0,36%
56	Keszeg	994,95	381,71	38,36%	497,91	50,04%	0,83	0,08%	84,82	8,53%	29,68	2,98%
57	Kétdodony	1304,55	515,65	39,53%	685,50	52,55%	5,63	0,43%	90,82	6,96%	6,96	0,53%
58	Kisbágyon	1023,71	28,83	2,82%	893,64	87,29%	11,37	1,11%	82,70	8,08%	7,17	0,70%
59	Kisbárcány	802,75	319,24	39,77%	440,98	54,93%	1,10	0,14%	41,42	5,16%		
60	Kisecset	862,22	388,50	45,06%	400,55	46,46%	9,49	1,10%	63,68	7,39%		
61	Kishartyán	895,48	407,82	45,54%	415,34	46,38%	1,10	0,12%	62,38	6,97%	8,84	0,99%
62	Kozárd	643,78	370,83	57,60%	236,17	36,69%	0,90	0,14%	35,88	5,57%		
63	Kutasó	604,76	300,46	49,68%	269,42	44,55%	0,40	0,07%	34,49	5,70%		
64	Legénd	1840,84	782,84	42,53%	910,52	49,46%	1,56	0,08%	145,92	7,93%		
65	Litke	1813,91	851,90	46,97%	806,33	44,45%	40,88	2,25%	106,70	5,88%	8,09	0,45%
66	Lucfalva	1409,60	611,29	43,37%	736,01	52,21%	1,27	0,09%	61,03	4,33%		
67	Ludányhalászi	2113,84	162,94	7,71%	1714,37	81,10%	52,97	2,51%	147,91	7,00%	35,64	1,69%
68	Magyargéc	1234,75	442,11	35,81%	692,23	56,06%	5,07	0,41%	95,34	7,72%		

Sorszám	Település	Település területe (ha)	Térségi területfelhasználási kategóriák szerinti megoszlás									
			Erdőgazdálkodási térség		Mezőgazdasági térség		Vízgazdálkodási térség		Települési térség		Sajátos területfelhasználású térség	
			ha	%	ha	%	ha	%	ha	%	ha	%
69	Magyarnándor	1867,17	803,82	43,05%	892,64	47,81%	7,37	0,39%	152,84	8,19%	10,50	0,56%
70	Márkháza	631,42	186,46	29,53%	409,04	64,78%	0,47	0,07%	35,44	5,61%		
71	Mátramindszent	1673,17	1180,12	70,53%	342,83	20,49%	3,73	0,22%	122,22	7,30%	24,26	1,45%
72	Mátranovák	2697,27	1529,41	56,70%	919,81	34,10%	7,33	0,27%	238,02	8,82%	2,70	0,10%
73	Mátraszele	1697,16	1304,75	76,88%	278,01	16,38%	20,08	1,18%	94,31	5,56%		
74	Mátraszőlős	2916,49	1481,29	50,79%	1300,21	44,58%	2,91	0,10%	125,37	4,30%	6,71	0,23%
75	Mátraterenye	2812,94	1299,74	46,21%	1184,03	42,09%	31,08	1,10%	271,89	9,67%	26,20	0,93%
76	Mátraverebély	1840,05	965,49	52,47%	612,58	33,29%	6,39	0,35%	205,20	11,15%	50,39	2,74%
77	Mihálygerge	1105,99	463,09	41,87%	547,81	49,53%	1,92	0,17%	93,17	8,42%		
78	Mohora	1595,12	392,17	24,59%	1085,22	68,03%	3,41	0,21%	105,21	6,60%	9,12	0,57%
79	Nagybárkány	883,64	391,22	44,27%	445,62	50,43%	0,74	0,08%	46,06	5,21%		
80	Nagykeresztúr	820,05	284,48	34,69%	493,92	60,23%	1,49	0,18%	40,16	4,90%		
81	Nagylóc	3911,62	2112,56	54,01%	1591,95	40,70%	4,15	0,11%	191,30	4,89%	11,66	0,30%
82	Nagyoroszi	4003,07	2784,84	69,57%	987,79	24,68%	2,62	0,07%	192,56	4,81%	35,25	0,88%
83	Nemti	1105,61	466,83	42,22%	511,16	46,23%	10,78	0,97%	105,16	9,51%	11,70	1,06%
84	Nézsza	1867,44	689,22	36,91%	1026,73	54,98%	2,45	0,13%	140,68	7,53%	8,35	0,45%
85	Nógrád	2953,49	1567,03	53,06%	1207,44	40,88%	2,73	0,09%	159,68	5,41%	16,61	0,56%
86	Nógrádkövesd	879,78	237,11	26,95%	526,66	59,86%	1,26	0,14%	102,00	11,59%	12,75	1,45%
87	Nógrádmarcal	1993,58	867,71	43,53%	1024,96	51,41%	1,99	0,10%	84,28	4,23%	14,63	0,73%
88	Nógrádmegyer	2277,35	1144,95	50,28%	979,77	43,02%	2,46	0,11%	150,17	6,59%		
89	Nógrádsáp	1545,61	560,88	36,29%	880,19	56,95%	2,36	0,15%	93,06	6,02%	9,11	0,59%
90	Nógrádsípek	2012,43	1418,08	70,47%	504,99	25,09%	1,77	0,09%	87,59	4,35%		
91	Nógrádszakál	1872,38	1005,88	53,72%	732,64	39,13%	15,17	0,81%	92,89	4,96%	25,80	1,38%
92	Nőtincs	2046,85	804,70	39,31%	964,20	47,11%	36,82	1,80%	229,46	11,21%	11,68	0,57%

Sorszám	Település	Település területe (ha)	Térségi területfelhasználási kategóriák szerinti megoszlás									
			Erdőgazdálkodási térség		Mezőgazdasági térség		Vízgazdálkodási térség		Települési térség		Sajátos területfelhasználású térség	
			ha	%	ha	%	ha	%	ha	%	ha	%
93	Órhalom	1745,95	257,08	14,72%	1 324,00	75,83%	11,18	0,64%	136,45	7,82%	17,25	0,99%
94	Ősagárd	1092,17	533,27	48,83%	492,28	45,07%	0,69	0,06%	65,93	6,04%		
95	Palotás	1706,89	46,24	2,71%	1 408,59	82,52%	52,79	3,09%	199,27	11,67%		
96	Pásztó	7260,28	3 074,59	42,35%	3 254,01	44,82%	47,86	0,66%	841,53	11,59%	42,29	0,58%
97	Patak	1614,71	492,64	30,51%	1 000,39	61,95%	24,03	1,49%	95,08	5,89%	2,56	0,16%
98	Patvarc	783,75	390,44	49,82%	294,05	37,52%	4,71	0,60%	85,90	10,96%	8,65	1,10%
99	Piliny	1604,28	701,50	43,73%	800,42	49,89%	8,88	0,55%	90,01	5,61%	3,48	0,22%
100	Pusztaberki	685,32	179,99	26,26%	459,43	67,04%	1,03	0,15%	41,06	5,99%	3,83	0,56%
101	Rákóczibánya	456,16	242,13	53,08%	128,13	28,09%	0,89	0,20%	85,01	18,64%		
102	Rétság	1980,13	655,27	33,09%	1 015,84	51,30%	1,88	0,09%	290,29	14,66%	16,86	0,85%
103	Rimóc	2926,32	1 717,41	58,69%	1 041,92	35,61%	3,55	0,12%	163,43	5,58%		
104	Romhány	2547,21	852,82	33,48%	1 198,00	47,03%	4,25	0,17%	201,72	7,92%	290,42	11,40%
105	Ságújfalu	1202,78	632,66	52,60%	485,14	40,33%	1,64	0,14%	78,87	6,56%	4,47	0,37%
106	Salgótarján	9299,54	4 947,64	53,20%	2 294,21	24,67%	21,44	0,23%	1 923,51	20,68%	112,74	1,21%
107	Sámsonháza	1271,25	539,91	42,47%	630,52	49,60%	2,16	0,17%	98,67	7,76%		
108	Somoskőújfalu	1016,85	458,00	45,04%	280,50	27,58%	0,99	0,10%	258,66	25,44%	18,71	1,84%
109	Sóshartyán	1214,15	666,59	54,90%	411,97	33,93%	1,19	0,10%	134,40	11,07%		
110	Szalmatercs	757,94	259,98	34,30%	441,90	58,30%	0,88	0,12%	52,02	6,86%	3,17	0,42%
111	Szanda	2148,85	805,24	37,47%	1 178,15	54,83%	0,93	0,04%	109,42	5,09%	55,10	2,56%
112	Szarvasgede	998,96	7,50	0,75%	927,06	92,80%	2,27	0,23%	55,72	5,58%	6,42	0,64%
113	Szátok	894,81	297,34	33,23%	539,00	60,24%	2,11	0,24%	56,36	6,30%		
114	Szécsénke	978,33	373,99	38,23%	551,15	56,34%	0,61	0,06%	45,65	4,67%	6,93	0,71%
115	Szécsény	4566,94	730,32	15,99%	3 201,42	70,10%	49,10	1,08%	532,29	11,66%	53,81	1,18%
116	Szécsényfalu	821,31	278,41	33,90%	486,18	59,20%	0,79	0,10%	55,93	6,81%		

Sorszám	Település	Település területe (ha)	Térségi területfelhasználási kategóriák szerinti megoszlás									
			Erdőgazdálkodási térség		Mezőgazdasági térség		Vízgazdálkodási térség		Települési térség		Sajátos területfelhasználású térség	
			ha	%	ha	%	ha	%	ha	%	ha	%
117	Szendehely	1003,99	628,71	62,62%	252,30	25,13%	0,88	0,09%	113,85	11,34%	8,24	0,82%
118	Szente	752,86	192,96	25,63%	506,26	67,24%	1,72	0,23%	51,92	6,90%		
119	Szilaspogony	1439,61	1 021,84	70,98%	373,29	25,93%	2,32	0,16%	42,17	2,93%		
120	Szirák	1909,32	581,19	30,44%	1 163,77	60,95%	8,00	0,42%	147,67	7,73%	8,70	0,46%
121	Szuha	1755,97	1 445,42	82,31%	163,79	9,33%	2,97	0,17%	115,03	6,55%	28,75	1,64%
122	Szurdokpüspöki	2671,05	1 043,54	39,07%	1 294,99	48,48%	11,75	0,44%	278,98	10,44%	41,79	1,56%
123	Szügy	1950,83	1 031,10	52,85%	548,50	28,12%	33,78	1,73%	267,11	13,69%	70,34	3,61%
124	Tar	2734,47	1 343,99	49,15%	1 069,71	39,12%	23,26	0,85%	257,18	9,41%	40,34	1,48%
125	Terény	2434,91	1 241,72	51,00%	1 095,98	45,01%	6,26	0,26%	90,95	3,74%		
126	Tereske	1702,61	472,90	27,77%	1 052,87	61,84%	6,33	0,37%	166,85	9,80%	3,66	0,22%
127	Tolmács	1221,26	374,10	30,63%	631,66	51,72%	1,80	0,15%	201,29	16,48%	12,41	1,02%
128	Vanyarc	3222,34	1 016,77	31,55%	2 075,02	64,39%	2,67	0,08%	114,97	3,57%	12,91	0,40%
129	Varsány	2557,66	893,11	34,92%	1 494,39	58,43%	15,51	0,61%	154,65	6,05%		
130	Vizslás	1012,02	477,07	47,14%	396,36	39,16%	0,76	0,08%	132,17	13,06%	5,66	0,56%
131	Zabar	1817,18	1 225,66	67,45%	499,97	27,51%	2,28	0,13%	89,27	4,91%		

1/3. MELLÉKLET:

A KÖZÚTHÁLÓZAT NÓGRÁD MEGYÉT ÉRINTŐ ELEMEI

Gyorsforgalmi utak

Tervezett szakaszok

1. M2:– (Vác) – Rétság – Hont – (Szlovákia)

Kiemelt szolgáltatást nyújtó főutak

Meglévő szakaszok

2. R21: (Hatvan) (M3) – Mátraverebély –

Tervezett szakaszok

3. R21: – Mátraverebély – Salgótarján – Somoskőújfalu – (Szlovákia)

Főutak

Meglévő szakaszok

1. 2. sz. főút: (Budapest) – (Dunakeszi) – (Vác) – Rétság – Hont – (Szlovákia)
2. 21. sz. főút: (Hatvan) (3. sz. főút) – Salgótarján – Somoskőújfalu – (Szlovákia)
3. 22. sz. főút: Bánk (2. sz. főút) – Balassagyarmat – Salgótarján (21. sz. főút)
4. 23. sz. főút: Bátonyterenye (21. sz. főút) – (Tarnalelesz) (25. sz. főút)
5. 211. sz. főút: Salgótarján elkerülő
6. 222. sz. főút: Balassagyarmat (22. sz. főút) – (Szlovákia)

Tervezett szakaszok

1. 212. sz. főút: Rétság térsége (2. sz. főút) – Jobbágyi – Szurdokpuszpöki térsége – (Gyöngyös) (3. sz. főút)
2. Szécsény térsége (22. sz. főút) – Nógrádszakál – (Szlovákia)

Tervezett településelkerülő szakaszok

1. Balassagyarmat (22. sz. főút)
2. Balassagyarmat (222. sz. főút)
3. Bátonyterenye (23. sz. főút) – Bátonyterenye (21. sz. főút)
4. Endrefalva (22. sz. főút)
5. Érsekvadkert (22. sz. főút)
6. Kishartyán (22. sz. főút) – Ságújfalu – Karancsság – Szalmatercs (22. sz. főút)
7. Nempti (23. sz. főút)
8. Órhalom (22. sz. főút)

9. Szécsény (22. sz. főút)

Térségi szerepű összekötő utak

Meglévő szakaszok

1. 1201 j. (Szob) – Hont összekötő út
2. 2106 j. (Vác) – (Acsa) – Erdőkürt – Kálló – (Verseg) összekötő út
3. 2107 j. (Penc) – Keszeg összekötő út
4. 2108 j. Balassagyarmat – (Aszód) összekötő út
5. 2109 j. (Aszód) – (Verseg) – Szarvasgede összekötő út
6. 2114 j. Nőtincs – Keszeg összekötő út
7. 2115 j. Rétság – Galgaguta összekötő út
8. 2116 j. Bánk – Nógrádkövesd összekötő út
9. 2117 j. Érsekvadkert – Romhány összekötő út
10. 2118 j. Kétbodony – Magyaránador összekötő út
11. 2119 j. Balassagyarmat – Csitár [Nógrádgárdony] – Órhalom összekötő út
12. 2121 j. Patvarc – Órhalom összekötő út
13. 2122 j. Szécsény – Pásztó összekötő út
14. 2123 j. Mohora – Alsótold összekötő út
15. 2124 j. Cserháthaláp – Magyaránador összekötő út
16. 2125 j. Magyaránador – Cserháthaláp összekötő út
17. 2126 j. Ecseg – Pásztó összekötő út
18. 2127 j. Csécse – Pásztó összekötő út
19. 2128 j. Szarvasgede – Kozárd összekötő út
20. 2129 j. Galgaguta – Jobbágyi összekötő út
21. 2131 j. (Apc) – Szarvasgede összekötő út
22. 2132 j. (Nagykökényes) – Héhalom – (Zagyvaszántó) összekötő út
23. 2136 j. Kisbágyon – Palotás összekötő út
24. 2137 j. Vanyarc – Kálló összekötő út
25. 2138 j. Becske – Bercel összekötő út
26. 2201 j. Nagyoroszi – Dejtár összekötő út
27. 2202 j. Borsosberény – Patak összekötő út
28. 2203 j. Patak – Érsekvadkert összekötő út
29. 2205 j. Szécsény – Ipolytarnóc összekötő út
30. 2206 j. Litke – Salgótarján összekötő út
31. 2207 j. Ludányhalászi – Endrefalva összekötő út
32. 2301 j. Bátorterenyé [Kisterenyé] – Mátraszele összekötő út
33. 2302 j. Salgótarján – Kazár összekötő út
34. 2303 j. Salgótarján – Mátraterenyé [Nádújfalu] összekötő út
35. 2304 j. Salgótarján – Zabar összekötő út
36. 2305 j. (Pétervására) – Zabar összekötő út
37. 2306 j. Zabar – (Ózd) összekötő út
38. 2307 j. Salgótarján [Zagyvapálfalva] – Salgótarján összekötő út
39. 2405 j. Jobbágyi – (Apc) összekötő út
40. 2406 j. Szurdokpüspöki – (Gyöngyös) összekötő út
41. 2407 j. Pásztó – Szurdokpüspöki összekötő út
42. 2408 j. Pásztó – (Mátraszentimre [Galyatető]) – (Mátraháza) összekötő út

43. 2409 j. Bátonyterenye [Nagybátony] – Bátonyterenye [Maconka] összekötő út
44. 2411 j. (Recsk) – Mátraterenye (23. sz. főút) összekötő út

Tervezett szakaszok

1. Diósjenő – Borsosberény (12126 j. út)
2. Bárna – Cered
3. Bér – Buják
4. Buják – Ecseg
5. Csesztve – Érsekvadkert
6. Herencsény – Terény
7. Iliny – Varsány
8. Karancslapujtő – Karancsberény – (Szlovákia)
9. (Kosd) – Keszeg
10. Mátramindszent – Suha
11. Mátranovák – Mátraszele
12. Nógrádmegyer – Rimóc
13. Nógrádsipek – Herencsény
14. Piliny – Litke
15. Sente – Szátok
16. Varsány – Rimóc
17. Zabar – (Szlovákia)

Mellékutak

Meglévő szakaszok

- | | | | |
|-----|----------|----------------------------|----------------------|
| 1. | 12121 j. | Tolmács | bekötő út |
| 2. | 12122 j. | Diósjenő | bekötő út |
| 3. | 12123 j. | Nógrád | bekötő út |
| 4. | 12124 j. | Berkenye | bekötő út |
| 5. | 12317 j. | Berkenye | állomáshoz vezető út |
| 6. | 12318 j. | Nógrád | állomáshoz vezető út |
| 7. | 12319 j. | Diósjenő | állomáshoz vezető út |
| 8. | 21125 j. | Felsőpetény | bekötő út |
| 9. | 21126 j. | Tereske | bekötő út |
| 10. | 21127 j. | Csesztve | bekötő út |
| 11. | 21128 j. | Balassagyarmat | bekötő út |
| 12. | 21129 j. | Nógrádmarcál | bekötő út |
| 13. | 21130 j. | Nógrádmarcál községi belső | bekötő út |
| 14. | 21131 j. | Iliny | bekötő út |
| 15. | 21132 j. | Nógrádsipek | bekötő út |
| 16. | 21133 j. | Rimóc | bekötő út |
| 17. | 21134 j. | Nógrádmegyer | bekötő út |
| 18. | 21135 j. | Sámsonháza | bekötő út |
| 19. | 21136 j. | Lucfalva | bekötő út |
| 20. | 21137 j. | Márkháza | bekötő út |
| 21. | 21138 j. | Kisbárkány | bekötő út |

22.	21139 j.	Nagybárkány	bekötő út
23.	21141 j.	Bátonyterenye [Szúpatak]	bekötő út
24.	21142 j.	Mátraverebély [Szentkút]	bekötő út
25.	21143 j.	Mátraverebély I.	bekötő út
26.	21144 j.	Mátraszőlős	bekötő út
27.	21145 j.	Garáb	bekötő út
28.	21146 j.	Hollókő	bekötő út
29.	21147 j.	Bokor	bekötő út
30.	21148 j.	Buják	bekötő út
31.	21149 j.	Bér	bekötő út
32.	21151 j.	Egyházasdengeleg	bekötő út
33.	21152 j.	Erdőtarcsa	bekötő út
34.	21153 j.	Legénd	bekötő út
35.	21154 j.	Kisecset	bekötő út
36.	21155 j.	Debercsény	bekötő út
37.	21157 j.	Szanda-kőbánya	bekötő út
38.	21164 j.	Rétság [Pusztaszántó]	bekötő út
39.	21166 j.	Bátonyterenye [Kisterenye]	bekötő út
40.	21167 j.	Mátraverebély II.	bekötő út
41.	21325 j.	Bánk	állomáshoz vezető út
42.	21326 j.	Romhány	állomáshoz vezető út
43.	21332 j.	Becske	állomáshoz vezető út
44.	22101 j.	Ipolyvece	bekötő út
45.	22102 j.	Pusztaberki	bekötő út
46.		Nógrádszakál [Ráróspusztá] – 22103 j. (Szlovákia)	határhoz vezető út
47.	22104 j.	Hugyag	bekötő út
48.	22105 j.	Szécsény [Pöstyénpuszta]	bekötő út
49.	22106 j.	Szécsényfelfalu	bekötő út
50.	22107 j.	Piliny	bekötő út
51.	22108 j.	Egyházasgerge	bekötő út
52.	22109 j.	Etes	bekötő út
53.	22111 j.	Karancsberény	bekötő út
54.	22114 j.	Karancsság	bekötő út
55.	22302 j.	Ipolyvece	állomáshoz vezető út
56.	22308 j.	Litke	állomáshoz vezető út
57.	23101 j.	Salgótarján [Somlyóbánya]	bekötő út
58.	23102 j.	Salgótarján [Salgóbánya]	bekötő út
59.	23103 j.	Salgótarján [Somoskő]	bekötő út
60.	23104 j.	Salgótarján [Zagyvaróna]	bekötő út
61.	23106 j.	Bárna	bekötő út
62.	23107 j.	Mátraterenye [Mizserfabánya]	bekötő út
63.	23109 j.	Mátranovák	bekötő út
64.	23111 j.	Szilaspogony	bekötő út
65.	23117 j.	Kazár	bekötő út
66.	23119 j.	Cered	bekötő út
67.	23302 j.	Salgótarján-alsó	állomáshoz vezető út
68.	24103 j.	Jobbágyi	bekötő út

69.	24105 j.	Tar	bekötő út
70.	24107 j.	Bátonyterenye [Nagybátony]	bekötő út
71.	24108 j.	Dorogháza	bekötő út
72.	24109 j.	Szuha [Mátraalmás]	bekötő út
73.	24111 j.	Mátramindszent	bekötő út
74.	24147 j.	Drégelypalánk	bekötő út
75.	24248 j.	Hont	bekötő út
76.	24302 j.	Pásztó	állomáshoz vezető út
77.	24303 j.	Pásztó	bekötő út
78.	24304 j.	Mátraverebély	állomáshoz vezető út
79.	24306 j.	Mátramindszent	állomáshoz vezető út
80.	97532 j.	Rimóc	bekötő út

Tervezett szakaszok

1.	Balassagyarmat (21128 j. út – 2108 j. út)	bekötő út
2.	Balassagyarmat – (Szlovákia)	határhoz vezető út
3.	Dorogháza – 23. sz. főút	bekötő út
4.	Drégelypalánk (2. sz. főút – 22101 j. út)	bekötő út
5.	Drégelypalánk – (Szlovákia)	határhoz vezető út
6.	Mátramindszent – Mátraterenye (23 sz. út – 24306 j. út)	bekötő út
7.	Nógrádszakál – (Szlovákia)	határhoz vezető út
8.	Órhalom – (Szlovákia)	határhoz vezető út
9.	Hugyag – (Szlovákia)	határhoz vezető út

1/4. MELLÉKLET:

A VASÚTHÁLÓZAT NÓGRÁD MEGYÉT ÉRINTŐ ELEMEI

Országos törzshálózati vasúti pályák

Meglévő:

1. 74 - Nógrádszakál – (Szlovákia)
2. 78 (2) - Nógrádszakál – Ipolytarnóc – (Szlovákia)
3. 81 – (Hatvan) – Somoskőújfalu – (Szlovákia)

Országos vasúti mellékvonalak

Meglévő:

1. 75 – (Vác) – Balassagyarmat
2. 76 - Diósjenő – Romhány
3. 78 (1) – (Galgamácsa) – Balassagyarmat – Nógrádszakál
4. 83 - Mátramindszent – Mátraterenye [Homokterenye] – Mátranovák
5. 84 - Bátorterenye [Kisterenye] – Kál-Kápolna

1/5. MELLÉKLET:

HATÁRÁTLÉPÉSI PONTOK NÓGRÁD MEGYÉBEN SZLOVÁKIA FELÉ

Gyorsforgalmi- és főúthálózaton lévő határátlépési pontok

Meglévő:

1. Hont [Parassapuszta] – Ipolyság / Šahy (2. sz. főút)
2. Balassagyarmat – Tótygyarmat / Slovenské Ďarmoty (222. sz. főút)
3. Somoskőújfalu – Sátorosbánya/ Šiatorská Bukovinka (21. sz. főút)

Tervezett:

1. Hont (M2)
2. Nógrádszakál

Vasúthálózaton lévő határátlépési pontok

Meglévő:

1. Ipolytarnóc – Kalonda / Kalonda
2. Nógrádszakál – Bussa / Bušince
3. Somoskőújfalu – Sátorosbánya / Šiatorská Bukovinka

Térségi határátlépési pontok

Meglévő:

1. Cered – (Tajti / Tachty) (23119 j. út)
2. Ipolytarnóc – (Kalonda / Kalonda) (2205 j. út)
3. Nógrádszakál [Ráróspuszta] – (Tőrincs / Trenč) (22103 j. út)
4. Szécsény [Pösténypuszta] – (Petőpuszta / Peřov) (22105 j. út)

Tervezett:

1. Balassagyarmat [Újkóvár] – (Kóvár / Koláre)
2. Drégelypalánk – (Ipolyhídvég / Ipeřské Predmostie)
3. Hugyag – (Szécsénykovácsi / Kováčovce)
4. Karancsberény – (Romhánypuszta / Lipovany)
5. Nógrádszakál – (Bussa / Bušince)
6. Őrhalom – (Ipolyvarbó / Vrbovka)
7. Salgótarján [Somoskő] – (Sátorosbánya / Šiatorská Bukovinka)
8. Zabar – (Gömörpéterfala / Petrovce)

1/6. MELLÉKLET:

REPÜLŐTEREK NÓGRÁD MEGYÉBEN

Térségi repülőterek

Meglévő:

1. Balassagyarmat
2. Bátorterenyé
3. Tolmács
4. Tar (Pásztó-Hasznos repülőtér)

1/7. MELLÉKLET:

ORSZÁGOS ÉS TÉRSÉGI KERÉKPÁRÚT-HÁLÓZATOK NÓGRÁD MEGYÉBEN

Országos kerékpárút törzshálózati vonalak

Tervezett:

1. 2. Északkeleti határmente kerékpárút:
 - 2.A: (Szlovákia) – Szob – Kemence – Balassagyarmat – Szécsény – Litke – Salgótarján – Cered – Ózd – Bánréve – Aggtelek – Jósvalfő – Szalonna – Hidasnémeti – Gönc – (A 4. sz. Tiszamente kerékpárút Gönc és Sátoraljaújhely közötti szakasza) – Sátoraljaújhely – Pácin – Záhony – Zsurk – Lónya – Vásárosnamény – Tarpa – Szatmárcseke – Tizsacsécse – Tizsabecs – (Ukrajna)
 - 2.B: Litke – Ipolytarnóc – (Szlovákia)
 - 2.C: Nagybárkány – Márkháza – Nagykeresztúr – Salgótarján – Somoskőújfalu – (Szlovákia)
 - 2.D: Somoskőújfalu – Salgótarján
2. 21. Palócok földje kerékpárút:

Szécsény – Hollókő – Nagybárkány
3. 31. Zagyvamenti kerékpárút:

(2.C kerékpárút Salgótarján és Nagybárkány közötti szakasza) – Szurdokpuszpöki – Zagyvaszántó – Petőfibánya – (10.A kerékpárút Petőfibánya és Jászfényszaru közötti szakasza) – Jászberény – Szolnok

Térségi kerékpárútvonalak

Tervezett:

1. Balassagyarmat – Magyaránador
2. (Szokolya) – Diósjenő
3. (Istenmezeje) – Zabar
4. Alsótold – Felsőtold – Nagylóc
5. Alsótold – Kozárd – Pásztó
6. Balassagyarmat – Iliny – Rimóc – Nógrádmegyer – Kishartyán
7. Bánk – Romhány – Kétdobony – Sente – Magyaránador
8. Bátortereny [Szorospaták] – (Parádsasvár)
9. Cserháthaláp – Herencsény – Terény
10. (Kemence) – Diósjenő – Borsosberény – Dejtár
11. Diósjenő – Nógrád – Nőtincs – Ősagárd – Keszeg – Nézsa – Galgaguta – Bercel [Ordaspuszta] – Bér
12. Drégelypalánk – (Szlovákia)
13. (Acsa) – Erdőkürt – Kálló – Erdőtarcza – Héhalom – Palotás – Szarvasgede – Jobbágyi
14. (Acsa) – Galgaguta
15. Hollókő – Nagylóc
16. Ipolyvece – Ipolyszög
17. Karancslapujtó – Karancsberény – (Szlovákia)
18. Kisbárkány – Márkháza

19. Kishartyán - Salgótarján
20. Magyarnándor – Becske – Bercel – Vanyarc – Kálló – (Verseg) – (Aszód)
21. Márkháza – Mátraverebély – Bátorlyterenye
22. Nógrádszakál – (Szlovákia)
23. Nőtincs – Rétság – Érsekvadkert – Patak
24. Órhalom – (Szlovákia)
25. Pásztó – Pásztó [Hasznos] – Pásztó [Mátrakeresztes]
26. Salgótarján – (Szlovákia)
27. Salgótarján – Cered
28. Salgótarján – Vizslás – Kazár – Mátraszele – Bárna – Cered
29. Szécsény – (Szlovákia)
30. Szécsény – Endrefalva – Karancsság – Ságújfalu – Kishartyán
31. Szurdokpüspöki – Szurdokpüspöki [Köszvény-kút - Kőbánya]
32. Tar – Mátraverebély – Bátorlyterenye – Salgótarján

1/8. MELLÉKLET:

TÉRSÉGI LOGISZTIKAI KÖZPONTOK NÓGRÁD MEGYÉBEN

Meglévő:

1. Salgótarján

1/9. MELLÉKLET:

5-50 MW KÖZÖTTI NÉVLEGES TELJESÍTŐKÉPESSÉGŰ ERŐMŰVEK NÓGRÁD MEGYÉBEN

Meglévő:

1. Salgótarján – 3 db

Tervezett:

1. Balassagyarmat
2. Bátorfyerenye
3. Szügy – Csesztve

1/10. MELLÉKLET:

**VILLAMOSENERGIA-ÁTVITELI ÉS ELOSZTÓ HÁLÓZAT NÓGRÁD MEGYÉT ÉRINTŐ
TÁVVEZETÉKEI**

Meglévő:

400 kV-os átviteli hálózat távvezetékek elemei

1. Göd – Bánk – Hont – (Szlovákia) /Ágazati száma: 12./
2. Göd – Sajószöged /Ágazati száma: 38./

Átvitelt befolyásoló 132 kV-os elosztó hálózati távvezetékek elemei

Meglévő:

1. Bátonyterenye [Nagybátony] – Balassagyarmat
2. Bátonyterenye [Nagybátony] – Borsodnádásd
3. Bátonyterenye [Nagybátony] – Salgótarján ÉMÁSZ
4. Bátonyterenye [Nagybátony] – SKÜ
5. Detk – Bátonyterenye [Nagybátony] I-II.
6. Lőrinci – Bátonyterenye [Nagybátony]
7. Lőrinci – Nógrádkövesd
8. Nógrádkövesd – Balassagyarmat
9. Nógrádkövesd – Rétság
10. Salgótarján ÉMÁSZ – SKÜ
11. Vác – Rétság

1/11. MELLÉKLET:

SZÉNHIDROGÉN SZÁLLÍTÓVEZETÉKEK NÓGRÁD MEGYÉT ÉRINTŐ ELEMEI

Földgázz szállító vezetékek

Meglévő:

1. 211: Ózd – Járdánháza – Tarnalelesz – Mátraterenye – Bátonyterenye [Kisterenye]
2. 211-02: Mátraterenye – Mátraderecske
3. 215: Bátonyterenye [Kisterenye] – Salgótarján
4. 216: Sámsonháza – Nagylóc – Szécsény
5. 217: Bátonyterenye [Kisterenye] – Sámsonháza – Pásztó – Heréd – Hatvan – Zsámbok
6. 217-01: Pásztó
7. 414: Vác – Bánk – Romhány
8. 415: Romhány – Érsekvadkert – Balassagyarmat
9. 415-01: Érsekvadkert
10. Szlovák tranzit: Vecsés – Balassagyarmat – (Szlovákia)

Kőolajszállító vezeték

Meglévő:

1. Barátság I.: (Szlovákia) – Hont – Pécel – Vecsés – Százhalombatta

Földgázelosztó vezetékek

- | | |
|-------------------------------------|---|
| 1. Alsópetény ellátó vezeték | 21. Érsekvadkert – Szátok |
| 2. Balassagyarmat – Őrhalom | 22. Galgaguta ellátó vezeték |
| 3. Balassagyarmat – Szanda | 23. Göd – Bánk – Romhány –
Érsekvadkert – Balassagyarmat |
| 4. Bárna ellátó vezeték | 24. Héhalom ellátó vezeték |
| 5. Bátonyterenye – Salgótarján | 25. Herencsény ellátó vezeték |
| 6. Becske ellátó vezeték | 26. Horpács ellátó vezeték |
| 7. Bercel ellátó vezeték | 27. Kálló ellátó vezeték |
| 8. Berkenye ellátó vezeték | 28. Karancsalja ellátó vezeték |
| 9. Buják ellátó vezeték | 29. Karancsberény ellátó vezeték |
| 10. Cered ellátó vezeték | 30. Karancsság ellátó vezeték |
| 11. Csécse ellátó vezeték | 31. Kazár ellátó vezeték |
| 12. Cserhátszentiván ellátó vezeték | 32. Keszeg ellátó vezeték |
| 13. Csesztve ellátó vezeték | 33. Kétbodony ellátó vezeték |
| 14. Csitár ellátó vezeték | 34. Kisbágyon ellátó vezeték |
| 15. Dorogháza ellátó vezeték | 35. Kisbárkány ellátó vezeték |
| 16. Ecseg ellátó vezeték | 36. Kishartyán ellátó vezeték |
| 17. Erdőkürt ellátó vezeték | 37. Kozárd ellátó vezeték |
| 18. Erdőtarcsa ellátó vezeték | 38. Ludányhalászi ellátó vezeték |
| 19. Érsekvadkert – Diósjenő | 39. Mátramindszent ellátó vezeték |
| 20. Érsekvadkert – Drégelypalánk | |

40. Mátraszőlős ellátó vezeték
41. Mátraterenye – Szilaspogony
42. Mátraterenye – Szuha
43. Mátraverebély – Bokor
44. Mátraverebély – Lucfalva
45. Nagybárkány ellátó vezeték
46. Nagykeresztúr ellátó vezeték
47. Nagylóc ellátó vezeték
48. Nagyoroszi ellátó vezeték
49. Nézsa ellátó vezeték
50. Nógrádkövesd ellátó vezeték
51. Nógrádmarcal ellátó vezeték
52. Nógrádsipek ellátó vezeték
53. Pásztó – Bér
54. Pásztó – Jobbágyi
55. Pásztó ellátó vezeték
56. Patvarc ellátó vezeték
57. Rétság – Bánk
58. Rétság – Tolmács
59. Romhány – Galgagyörk
60. Romhány – Szendehely
61. Salgótarján – Litke
62. Salgótarján – Mátraszele
63. Salgótarján – Salgótarján (Zagyvaróna)
64. Szécsény – Hollókő
65. Szécsény – Magyargéc
66. Szécsény – Nógrádszakál
67. Szécsény – Piliny
68. Szécsényfelfalu ellátó vezeték
69. Szurdokpüspöki ellátó vezeték
70. Varsány ellátó vezeték
71. Vizslás ellátó vezeték
72. Zabar ellátó vezeték
73. Zagyvaszántó – Pásztó – Bátonyterenye – Mátraterenye – Pétervására
74. Zagyvaszántó – Vanyarc

1/12. MELLÉKLET:

**1 MILLIÓ M³-T MEGHALADÓ ÉS 10 MILLIÓ M³-NÉL KISEBB TÉRFOGATÚ VÍZKÁR-ELHÁRÍTÁSI
CÉLÚ TÁROZÓK NÓGRÁD MEGYÉBEN**

Országos vízkár-elhárítási célú tározók

Meglévő:

1. Maconkai-tározó (Bátonyterenye)
2. Mátraverebélyi-tározó (Bátonyterenye, Mátraverebély)
3. Tarján-pataki (Kisterenyei)-tározó (Bátonyterenye)

**1 millió m³-t meghaladó és 10 millió m³-nél kisebb térfogatú vízkárelhárítási célú tározás
és fejlesztési lehetősége**

Meglévő:

1. Hasznosi-tározó (Pásztó)
2. Komra-völgyi-tározó (Litke, Piliny)
3. Lókos-pataki-tározó (Nőtincs)
4. Mizserfai-tározó (Mátraszele, Mátraterenye)
5. Palotási-tározó (Palotás, Kisbágyon)

1/13. MELLÉKLET:

ORSZÁGOS ÉS TÉRSÉGI HULLADÉKGAZDÁLKODÁSI LÉTESÍTMÉNYEK NÓGRÁD MEGYÉBEN

Veszélyeshulladék-lerakó

Meglévő:

1. Jobbágyi

Térségi hulladékkezelők

Meglévő:

1. Bátorfyerenye
2. Nógrádmarcfal
3. Salgótarján

1/14. MELLÉKLET:

NÓGRÁD MEGYE TELEPÜLÉSEINEK TÉRSÉGI ÖVEZETEKSEL VALÓ ÉRINTETTSÉGE

A./ NÓGRÁD MEGYE TELEPÜLÉSEINEK – EGYEDILEG MEGHATÁROZOTT MEGYEI ÖVEZETEKEN KÍVÜLI – TÉRSÉGI ÖVEZETEKSEL VALÓ ÉRINTETTSÉGE

Sorszám	Település	Település területe (ha)	Ökológiai hálózat magterületének övezete (ha)	Ökológiai hálózat folyosójának övezete (ha)	Ökológiai hálózat puffertületének övezete (ha)	Kiváló termőhelyi adottságú szántók övezete (ha)	Jó termőhelyi adottságú szántók övezete (ha)*	Erdők övezete (ha)	Erdőtelepítésre javasolt terület övezete (ha)	Tájkepvédelmi terület övezete (ha)	Világörökségi és világörökségi várományos területek övezete (ha)*	Vízminőség-védelmi terület övezete (ha)	Nagyvízi meder övezete (ha)	Honvédelmi és katonai célú terület övezete (ha)*	Ásványi nyersanyagyon övezete (ha)*	Földtani veszélyforrás terület övezete (ha)*
1	Alsópetény	1968,22	630,28	442,82	149,04		3,23	1288,35	2,30	1968,22		13,51			X	X
2	Alsótold	785,65	444,32	0,62	204,59			269,75	115,36	785,65						
3	Balassagyarmat	2332,94	259,10	15,03				557,06	174,55	695,45			157,52			
4	Bánk	990,08		131,72	109,61	158,98	35,01	328,86	15,05	442,82	X	817,40		X	X	X
5	Bárna	1539,38	708,32	64,67	657,02			1248,14	16,35	1539,38						
6	Bátonyterenye	7892,70	3 421,20	730,23	91,53	2,96	7,77	4055,92	247,04	5628,61		5941,45		X	X	X
7	Becske	1566,50		205,29		12,40	12,41	567,16	45,49	1566,50					X	X
8	Bér	2548,63	1 091,47	206,13	131,98			1143,37	34,35	2548,63				X	X	X
9	Bercel	3587,68	805,52	333,11	234,34		21,30	1089,40	306,05	2953,50				X	X	X
10	Berkenye	1346,19	0,00	343,48	606,74			916,64	28,39	1102,56		13,47				
11	Bokor	674,63	315,98		233,71			193,69	109,75	674,63				X		
12	Borsosberény	2025,71	512,35	95,65	347,34		0,34	778,39	39,71	1011,25		61,67				X
13	Buják	5303,53	2 647,03	168,02	353,44	48,94	124,84	2618,61	10,36	4572,58				X	X	X
14	Cered	3857,95	779,46	1 194,86	419,87			1734,59	490,08	2235,84					X	X
15	Csécse	2173,32		88,10	58,10	908,94	582,50	147,63	9,97	273,83		238,58			X	
16	Cserháthaláp	1047,09		111,83		68,99	113,82	305,68	48,69	998,75						
17	Cserhátsurány	1880,37		533,39		0,01	85,20	659,77	148,04	1880,37						
18	Cserhátszentiván	1066,09	568,34	4,65	335,46			381,56	96,65	1066,09						X

Sorszám	Település	Település területe (ha)	Ökológiai hálózat magterületének övezete (ha)	Ökológiai hálózat folyosójának övezete (ha)	Ökológiai hálózat pufferterületének övezete (ha)	Kiváló termőhelyi adottságú szántók övezete (ha)	Jó termőhelyi adottságú szántók övezete (ha)*	Erdők övezete (ha)	Erdőtelepítésre javasolt terület övezete (ha)	Tájvédelmi terület övezete (ha)	Világörökségi várományos területek övezete (ha)*	Vízminőség-védelmi terület övezete (ha)	Nagyvízi meder övezete (ha)	Honvédelmi és katonai célú terület övezete (ha)*	Ásványi nyersanyagyon övezete (ha)*	Földtani veszélyforrás terület övezete (ha)*
19	Csesztve	1625,41		46,46		10,92	0,40	527,68	77,63	1308,38		166,55				
20	Csitár	1684,66		279,96			39,11	442,68	43,78	1036,60						
21	Debercsény	542,98		38,16			36,37	104,75	5,44	542,98		0,25				
22	Dejtár	2142,36	578,30	32,76	270,43			866,34	385,10	1305,31		1080,60	129,27		X	
23	Diósjenő	5749,95	3 252,32	216,89	412,38		121,21	3810,41	169,53	3892,37						X
24	Dorogháza	1768,21	884,06	82,56				950,24	189,10	1653,88		1768,21			X	X
25	Drégelypalánk	2217,79	1 039,44	103,02	40,88			777,83	10,35	1772,02			468,80	X		X
26	Ecseg	2410,06	859,27	88,59	520,84	130,16	257,88	574,05	5,70	1568,14		142,14				
27	Egyházasdengeleg	1574,68		58,43		0,13	207,71	45,25	30,35	37,12						
28	Egyházasgerge	1536,97		729,55				711,89	169,91	964,66		1517,40			X	
29	Endrefalva	1322,56	98,06	26,88				378,90	120,64	783,13					X	
30	Erdőkürt	2172,28	522,00	183,61			151,09	561,22	54,44	1452,51						
31	Erdőtarcsa	1506,84		86,33			100,06	17,42	53,40							
32	Érsekvadkert	5537,24		700,69	777,80		43,02	1852,02	883,06	2378,35		4783,21			X	X
33	Etes	1579,63	181,36	149,85	13,15			577,03	47,91	1579,63		1101,68				X
34	Felsőpetény	1449,85	12,37	108,29	237,33		108,99	475,48	24,49	843,64		6,35			X	X
35	Felsőtold	1082,62	756,17	81,95	126,99	4,41	36,59	563,20	1,64	1082,62						X
36	Galgaguta	1589,21	426,05	49,68	151,97	33,52	317,65	366,03	30,89	744,41						
37	Garáb	819,93	678,15		115,68			563,41	21,09	819,93		1,45				
38	Héhalom	1867,69		14,89		5,54	458,82	19,61								
39	Herencsény	3318,43	1 499,70	581,67	202,44			1774,71	244,13	3318,43				X		X
40	Hollókő	517,79	238,97	99,05	9,45			100,30		517,79	X					
41	Hont	2413,05	1 525,83	36,36	385,73			1617,96	7,57	2143,11		12,79	212,55			X
42	Horpács	671,81		54,67				93,92	59,16	91,14						X
43	Hugyag	1090,07	268,94	8,40			6,17	32,09	51,05	440,20			230,52			
44	Illy	646,21		290,86				347,19		641,72						
45	Ipolyszög	607,27	94,07	32,54	3,85			428,86	11,35	602,92		42,45	102,86			

Sorszám	Település	Település területe (ha)	Ökológiai hálózat magterületének övezete (ha)	Ökológiai hálózat folyosójának övezete (ha)	Ökológiai hálózat puffterületének övezete (ha)	Kiváló termőhelyi adottságú szántók övezete (ha)	Jó termőhelyi adottságú szántók övezete (ha)*	Erdők övezete (ha)	Erdőtelepítésre javasolt terület övezete (ha)	Tájképvédelmi terület övezete (ha)	Világörökségi várományos területek övezete (ha)*	Vízminőség-védelmi terület övezete (ha)	Nagyvízi meder övezete (ha)	Honvédelmi és katonai célú terület övezete (ha)*	Ásványi nyersanyagyon övezete (ha)*	Földtani veszélyforrás terület övezete (ha)*
46	Ipolytarnóc	1357,96	727,11	59,60	126,87			518,94	9,73	1149,94	X	1357,75	362,91		X	X
47	Ipolyvece	1382,58	431,03	67,55	97,28			176,02	171,49	704,55		74,41	354,30			
48	Jobbágyi	1783,21	637,90	72,46	56,34	267,05	465,73	453,34	0,64	799,10		3,14	12,54	X		
49	Kálló	3697,13	1 150,29	262,36	112,36	5,51	150,71	1446,95	179,81	2035,67						
50	Karancsalja	1253,57	318,66	87,63	274,50			736,84	13,12	1243,45		1247,49				X
51	Karancsberény	2314,02	1 517,19	139,54	277,08			1628,21	95,61	2278,52		2313,86			X	X
52	Karancskeszi	3171,75		439,86				1212,16	333,55	2261,31		3142,53				X
53	Karancslapujtő	1936,88	507,10	177,28	142,97			863,00	81,75	1417,88		1934,75			X	X
54	Karancsság	2138,93		518,16				876,30	410,11	1676,87		305,40				X
55	Kazár	3039,00	397,96	872,92	787,57			2028,33	38,81	2695,58		6,25			X	X
56	Keszeg	994,95	26,41	98,92	57,97		1,66	354,34	33,31	955,83		104,58			X	
57	Kétybodony	1304,55		196,50	340,56	209,07		510,15	3,42	1131,38		168,34				X
58	Kisbágyon	1023,71		59,70		292,06	222,35	6,85	22,01	149,64						
59	Kisbárkány	802,75	192,05	116,78	283,37			159,16	163,87	802,75						
60	Kisecset	862,22		173,65			4,11	386,08	1,58	862,22						X
61	Kishartyán	895,48	30,72	117,37	0,00			335,57	73,52	809,06					X	X
62	Kozárd	643,78	370,07		226,22			232,93	137,63	643,78		5,65				
63	Kutasó	604,76	267,41	36,28	133,76			180,61	119,96	604,76						
64	Legénd	1840,84	456,83	69,96	249,98	10,39	183,78	738,91	52,29	1840,40		21,90				X
65	Litke	1813,91	952,27	42,44				863,98		1410,62		1712,33	198,22			X
66	Lucfalva	1409,60	195,08	353,52	45,20			603,71	12,17	1409,60		17,14			X	X
67	Ludányhalászi	2113,84	618,23	133,40	198,67		49,03	133,44	14,12	1422,84		21,59	921,16		X	
68	Magyargéc	1234,75		217,64				333,63	110,26	1234,75						
69	Magyarnándor	1867,17		277,97		95,46	23,61	738,62	65,99	1631,29						
70	Márháza	631,42	200,33	85,03	251,01			183,46	2,99	631,42		153,66			X	
71	Mátramindszent	1673,17	1 009,21	4,84				1043,45	141,36	1673,17		1672,38			X	X
72	Mátranovák	2697,27		614,52	237,58			1509,87	26,61	2697,27		22,20			X	X

Sorszám	Település	Település területe (ha)	Ökológiai hálózat magterületének övezete (ha)	Ökológiai hálózat folyosójának övezete (ha)	Ökológiai hálózat puffertületének övezete (ha)	Kiváló termőhelyi adottságú szántók övezete (ha)	Jó termőhelyi adottságú szántók övezete (ha)*	Erdők övezete (ha)	Erdőtelepítésre javasolt terület övezete (ha)	Tájvédelmi terület övezete (ha)	Világörökségi és világörökségi várományos területek övezete (ha)*	Vízminőség-védelmi terület övezete (ha)	Nagyvízi meder övezete (ha)	Honvédelmi és katonai célú terület övezete (ha)*	Ásványi nyersanyagyon övezete (ha)*	Földtani veszélyforrás terület övezete (ha)*
73	Mátraszele	1697,16	127,96	779,27	457,43			1298,46	8,42	1626,73					X	X
74	Mátraszőlős	2916,49	1 822,17	11,89	345,81	84,93	16,06	1474,36	6,93	2635,26		2816,50				
75	Mátraterenye	2812,94	342,46	736,43				1264,51	34,64	2806,53		1567,89			X	X
76	Mátraverebély	1840,05	951,05	85,61	45,65	4,03	2,35	926,60	41,54	1371,97		1554,26			X	X
77	Mihálygerge	1105,99		361,93				462,38		768,90		1105,98				
78	Mohora	1595,12		82,96		301,83	266,43	279,81	116,63	686,33		42,56				
79	Nagybárány	883,64	504,58	14,32	306,45		0,36	381,29	8,43	883,64		8,42				
80	Nagykeresztúr	820,05	204,69	119,81				265,88	18,69	820,05		7,21			X	X
81	Nagylóc	3911,62	860,95	1 016,44	219,68		23,71	1872,96	241,88	3911,62				X	X	
82	Nagyoroszi	4003,07	1 522,58	295,34	625,86			2473,20	323,23	3427,15				X		
83	Nemti	1105,61		637,61	195,12			455,52	18,69	1105,61		829,58			X	X
84	Nézsza	1867,44	554,07	288,62	3,07	1,84	158,28	674,49	14,65	1269,25		327,91			X	X
85	Nógrád	2953,49	680,54	743,83	617,14		26,30	1511,39	61,81	2011,30		59,35				
86	Nógrádkövesd	879,78		67,24		0,50	70,96	189,62	55,13	659,43						X
87	Nógrádmarcal	1993,58		451,12		9,11	173,29	770,45	97,10	1258,39						
88	Nógrádmegyer	2277,35	86,03	442,07	19,67			814,66	330,17	2277,35						X
89	Nógrádsáp	1545,61	214,02	265,30	16,03		84,74	541,17	13,05	1334,35					X	
90	Nógrádsípek	2012,43	1 045,01	228,91	199,95			1282,56	131,50	2012,43						
91	Nógrádszakál	1872,38	1 478,65	191,86	9,47			992,24	15,07	1870,82		29,82	363,62			
92	Nőtincs	2046,85		210,83	548,27		11,29	740,98	64,57	1046,52						X
93	Órhalom	1745,95	425,91	45,84		15,05	186,73	252,66	6,54	980,02		370,94				
94	Ósagárd	1092,17	44,08	216,50	85,47		0,37	477,85	57,61	1088,93						X
95	Palotás	1706,89		121,90		134,48	489,40	44,26	3,33	150,90						
96	Pásztó	7260,28	3 209,65	231,31	818,78	404,32	363,63	3092,06	3,59	4860,43		5537,95			X	X
97	Patak	1614,71	291,48	125,36	57,52			354,11	139,18	469,73		31,51	26,83			X
98	Patvarc	783,75	223,15	34,18	20,50			209,88	188,02	411,17			47,45		X	
99	Piliny	1604,28	53,20	420,01				603,54	98,21	1257,32		274,19				

Sorszám	Település	Település területe (ha)	Ökológiai hálózat magterületének övezete (ha)	Ökológiai hálózat folyosójának övezete (ha)	Ökológiai hálózat puffertületének övezete (ha)	Kiváló termőhelyi adottságú szántók övezete (ha)	Jó termőhelyi adottságú szántók övezete (ha)*	Erdők övezete (ha)	Erdőtelepítésre javasolt terület övezete (ha)	Tájképvédelmi terület övezete (ha)	Világörökségi és világörökségi várományos területek övezete (ha)*	Vízminőség-védelmi terület övezete (ha)	Nagyvízi meder övezete (ha)	Honvédelmi és katonai célú terület övezete (ha)*	Ásványi nyersanyagvagyon övezete (ha)*	Földtani veszélyforrás terület övezete (ha)*
100	Pusztaberki	685,32		62,95	125,17			116,95	62,01	320,00		31,24				X
101	Rákócziabánya	456,16		210,89				239,41		350,65					X	X
102	Rétság	1980,13		235,37	415,65	24,02	44,04	645,67	8,80	887,55		67,64				X
103	Rimóc	2926,32	1 332,04	74,12	353,30		41,37	1481,70	234,83	2179,59						
104	Romhány	2547,21	781,28	136,35	301,33	439,16	22,93	1094,49	13,41	1517,61		2463,11			X	X
105	Ságújfalu	1202,79	189,22	161,60	9,75			410,98	221,09	918,82		0,62				X
106	Salgótarján	9299,54	3 351,98	522,79	550,06			4985,91	74,76	6422,80		636,09			X	X
107	Sámsonháza	1271,25	639,49	28,17	349,56	28,02	8,44	521,05	27,02	1271,25		127,47			X	
108	Somoskőújfalu	1016,85	443,64	9,17	180,54			460,07	9,30	984,33		145,46			X	
109	Sóshartyán	1214,15	106,09	383,27	0,00			545,12	123,55	1214,15		6,57				X
110	Szalmatércs	757,94		115,13				178,79	78,18	561,22		1,43				
111	Szanda	2148,85	33,70	758,88		37,47	50,88	740,56	76,71	2054,05					X	X
112	Szarvasgede	998,96	0,00	94,28	51,30	416,83	412,89	4,97	2,53	225,97						
113	Szátok	894,81		129,39	53,33	72,61	91,97	192,63	104,95	414,59		870,73				X
114	Szécsénke	978,33		53,72	51,55	17,81	17,01	209,34	164,78	978,33					X	X
115	Szécsény	4566,95	605,66	184,38	414,01	68,73	507,10	557,22	187,91	2141,63		117,95	245,85		X	X
116	Szécsényfelfalu	821,31	116,32	197,45				263,01	15,60	803,14		6,33				
117	Szendehely	1003,99	274,44	191,87	174,04			618,65	10,64	954,94		26,92				X
118	Szente	752,86		81,72	0,19	166,95	0,37	191,06	1,58	432,83		38,90				X
119	Szilaspogony	1439,61		327,83	645,64			965,64	53,62	1156,56		174,17				
120	Szirák	1909,32		140,90		10,22	42,11	566,47	10,12	1498,13		220,40				
121	Szuha	1755,97	1 230,34	63,92				1310,96	159,99	1755,97		1751,85			X	X
122	Szurdokpüspöki	2671,05	1 092,70	44,29	398,13	484,34	317,20	1022,87	18,04	1671,44		2074,62			X	
123	Szűgy	1950,83		340,32			14,80	738,39	364,51	1118,39					X	
124	Tar	2734,47	1 329,01	51,23	154,58	366,10	47,07	1334,21	14,08	1842,85		2401,55			X	X
125	Terény	2434,91	568,89	202,81		13,35	271,37	1014,30	227,61	2434,91				X		X
126	Tereske	1702,61		143,50	155,25	56,85	459,35	387,85	85,44	595,04		1475,22				

127	Tolmács	1221,26		153,64				30,26	366,55	4,90	111,21				X	X
128	Vanyarc	3222,34	35,32	614,93				829,36	186,17	3004,12						X
129	Varsány	2557,66	29,97	905,95			66,81	739,43	155,12	1454,74						
130	Vizslás	1012,02	122,47	102,28				382,67	94,16	759,03					X	X
131	Zabar	1817,18	0,00	677,69	616,16			1152,04	62,31	1630,68					X	
	Összesen (ha)	254423,08	62029,08	29774,88	20692,42	5423,96	8292,33	103095,09	11903,90	186307,97	2865,83	58837,12	4205,32	28083,23	118763,40	146244,92
	Érintett település (db)	131	89	128	85	42	65	131	125	129	3	72	16	11	49	66

* Település teljes területével lehatárolt övezet

B./ NÓGRÁD MEGYE TELEPÜLÉSEINEK EGYEDILEG MEGHATÁROZOTT MEGYEI ÖVEZETEKEL VALÓ ÉRINTETTSÉGE

Sorszám	Település	Település területe (ha)	Kiemelt jelentőségű gazdasági övezet*	Kiemelt jelentőségű turisztikai övezet*	Együtt tervezhető térség övezete*	Zártkerti övezet*
1.	Alsópetény	1968,22		X	X	X
2.	Alsótold	785,65		X	X	X
3.	Balassagyarmat	2 332,94	X	X	X	X
4.	Bánk	990,08		X	X	
5.	Bárna	1 539,38		X	X	
6.	Bátonyterenye	7 892,70	X	X		X
7.	Becske	1 566,50			X	
8.	Bér	2 548,63		X	X	X
9.	Bercel	3 587,68	X	X		
10.	Berkenye	1 346,19				X
11.	Bokor	674,63		X	X	X
12.	Borsosberény	2 025,71			X	X
13.	Buják	5 303,53		X		X
14.	Cered	3 857,95		X		
15.	Csécse	2 173,32			X	X
16.	Cserháthaláp	1 047,09			X	
17.	Cserhátsurány	1 880,37		X	X	
18.	Cserhátszentiván	1 066,09		X	X	X

Sorszám	Település	Település területe (ha)	Kiemelt jelentőségű gazdasági övezet*	Kiemelt jelentőségű turisztikai övezet*	Együtt tervezhető térség övezete*	Zártkerti övezet*
19.	Csesztve	1 625,42		X	X	X
20.	Csitár	1 684,66			X	
21.	Debercsény	542,98			X	
22.	Dejtár	2 142,36		X	X	
23.	Diósjenő	5 749,95				X
24.	Dorogháza	1 768,21				
25.	Drégelypalánk	2 217,79		X	X	
26.	Ecseg	2 410,06		X		X
27.	Egyházasdengeleg	1 574,68			X	X
28.	Egyházasgerge	1 536,97		X	X	
29.	Endrefalva	1 322,56		X		X
30.	Erdőkürt	2 172,28			X	X
31.	Erdőtarcsa	1 506,84			X	X
32.	Érsekvadkert	5 537,24				X
33.	Etes	1 579,63		X		X
34.	Felsőpetény	1 449,85		X	X	
35.	Felsőtold	1 082,62		X	X	
36.	Galgaguta	1 589,21			X	X
37.	Garáb	819,93		X	X	
38.	Héhalom	1 867,69				X

Sorszám	Település	Település területe (ha)	Kiemelt jelentőségű gazdasági övezet*	Kiemelt jelentőségű turisztikai övezet*	Együtt tervezhető térség övezete*	Zártkerti övezet*
39.	Herencsény	3 318,43		X	X	
40.	Hollókő	517,79		X	X	X
41.	Hont	2 413,05		X	X	X
42.	Horpács	671,81		X	X	X
43.	Hugyag	1 090,07		X	X	
44.	Iliny	646,21			X	
45.	Ipolyszög	607,27		X	X	
46.	Ipolytarnóc	1 357,96		X	X	
47.	Ipolyvece	1 382,58		X	X	
48.	Jobbágyi	1 783,21				X
49.	Kálló	3 697,13				
50.	Karancsalja	1 253,57		X		X
51.	Karancsberény	2 314,02		X		
52.	Karancskeszi	3 171,75		X		
53.	Karancslapujtő	1 936,88		X		
54.	Karancsság	2 138,93		X	X	X
55.	Kazár	3 039,00		X		
56.	Keszeg	994,95			X	
57.	Kétdobony	1 304,55			X	X
58.	Kisbágyon	1 023,71			X	X

Sorszám	Település	Település területe (ha)	Kiemelt jelentőségű gazdasági övezet*	Kiemelt jelentőségű turisztikai övezet*	Együtt tervezhető térség övezete*	Zártkerti övezet*
59.	Kisbárcány	802,75		X	X	
60.	Kisecset	862,22			X	X
61.	Kishartyán	895,48		X	X	
62.	Kozárd	643,78		X	X	X
63.	Kutasó	604,76		X	X	X
64.	Legénd	1 840,84		X	X	X
65.	Litke	1 813,91		X	X	
66.	Lucfalva	1 409,60		X	X	X
67.	Ludányhalászi	2 113,84		X	X	X
68.	Magyargéc	1 234,75		X	X	X
69.	Magyarnándor	1 867,17				X
70.	Márkháza	631,42		X	X	
71.	Mátramindszent	1 673,17			X	
72.	Mátranovák	2 697,27	X			
73.	Mátraszele	1 697,16		X	X	
74.	Mátraszőlős	2 916,49		X		X
75.	Mátraterenye	2 812,94				
76.	Mátraverebély	1 840,05		X		
77.	Mihálygerge	1 105,99		X	X	
78.	Mohora	1 595,12		X	X	X

Sorszám	Település	Település területe (ha)	Kiemelt jelentőségű gazdasági övezet*	Kiemelt jelentőségű turisztikai övezet*	Együtt tervezhető térség övezete*	Zártkerti övezet*
79.	Nagybárcány	883,64		X	X	
80.	Nagykeresztúr	820,05		X	X	
81.	Nagylóc	3 911,62		X		X
82.	Nagyoroszi	4 003,07				X
83.	Nemti	1 105,61		X	X	
84.	Nézsza	1 867,44				
85.	Nógrád	2 953,49		X		X
86.	Nógrádkövesd	879,78			X	
87.	Nógrádmarcal	1 993,58			X	X
88.	Nógrádmegyer	2 277,35		X		X
89.	Nógrádsáp	1 545,61			X	
90.	Nógrádsipek	2 012,43		X	X	X
91.	Nógrádszakál	1 872,38		X	X	X
92.	Nőtincs	2 046,85				
93.	Órhalom	1 745,95		X	X	
94.	Ósagárd	1 092,17			X	
95.	Palotás	1 706,89				X
96.	Pásztó	7 260,28	X			X
97.	Patak	1 614,71			X	
98.	Patvarc	783,75		X	X	X

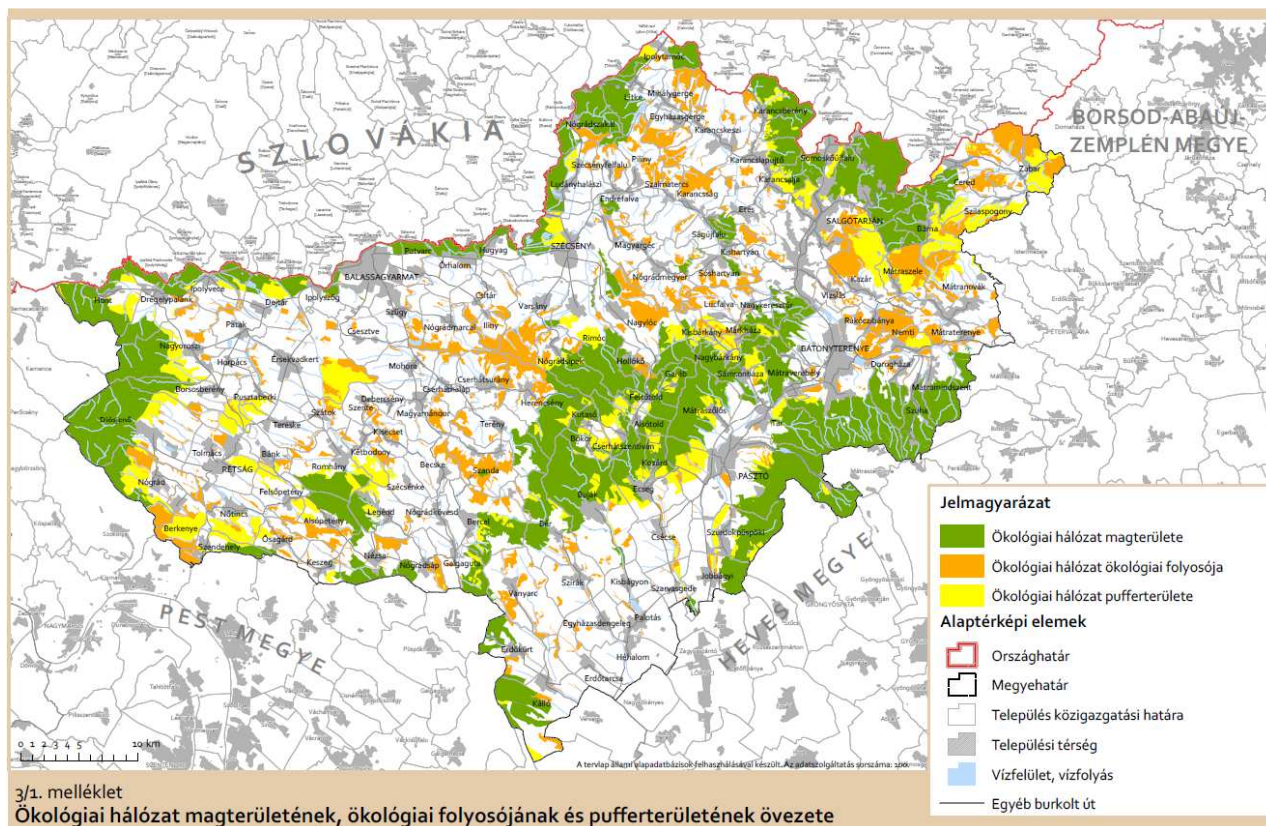
Sorszám	Település	Település területe (ha)	Kiemelt jelentőségű gazdasági övezet*	Kiemelt jelentőségű turisztikai övezet*	Együtt tervezhető térség övezete*	Zártkerti övezet*
99.	Piliny	1 604,28		X	X	
100.	Pusztaberki	685,32			X	
101.	Rákóczibánya	456,16		X	X	
102.	Rétság	1 980,13	X			
103.	Rimóc	2 926,32		X		X
104.	Romhány	2 547,21	X	X		X
105.	Ságújfalu	1 202,78		X	X	X
106.	Salgótarján	9 299,54	X	X		X
107.	Sámsonháza	1 271,25		X	X	
108.	Somoskőújfalu	1 016,85		X		X
109.	Sóshartyán	1 214,15		X	X	X
110.	Szalmatercs	757,94		X	X	X
111.	Szanda	2 148,85		X	X	
112.	Szarvasgede	998,96			X	
113.	Szátok	894,81			X	
114.	Szécsénke	978,33			X	X
115.	Szécsény	4 566,94	X	X	X	X
116.	Szécsényfalu	821,31		X	X	X
117.	Szendehely	1 003,99				
118.	Szente	752,86			X	

Sorszám	Település	Település területe (ha)	Kiemelt jelentőségű gazdasági övezet*	Kiemelt jelentőségű turisztikai övezet*	Együtt tervezhető térség övezete*	Zártkerti övezet*
119.	Szilaspogony	1 439,61		X	X	
120.	Szirák	1 909,32		X		X
121.	Szuha	1 755,97			X	
122.	Szurdokpüspöki	2 671,05				X
123.	Szügy	1 950,83				X
124.	Tar	2 734,47		X		X
125.	Terény	2 434,91		X	X	
126.	Tereske	1 702,61			X	X
127.	Tolmács	1 221,26	X			
128.	Vanyarc	3 222,34		X		X
129.	Varsány	2 557,66		X		X
130.	Vizslás	1 012,02	X	X		
131.	Zabar	1 817,18		X	X	
	Összesen	254 423,07	44 397,97	162 301,48	120 790,21	152 102,87
	Érintett település (db)	131	11	83	85	67

* Település teljes területével lehatárolt övezet

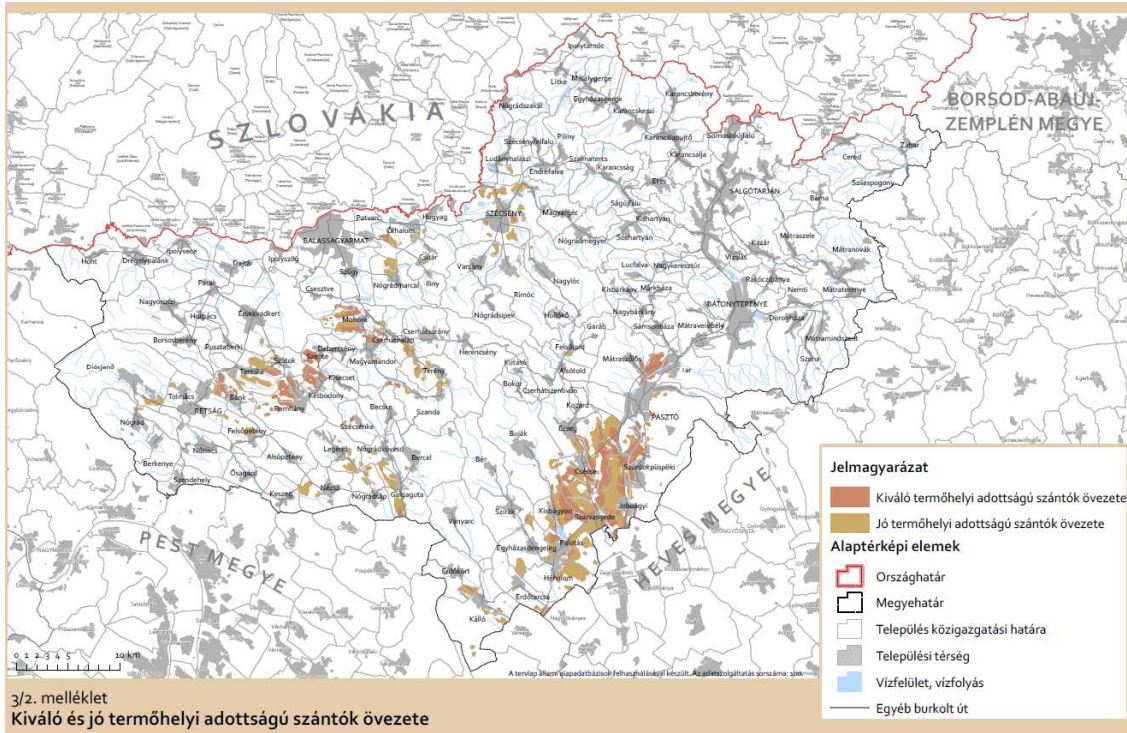
3/1. MELLÉKLET:

ÖKOLÓGIAI HÁLÓZAT MAGTERÜLETÉNEK, ÖKOLÓGIAI FOLYOSÓJÁNAK ÉS PUFFERTERÜLETÉNEK ÖVEZETE



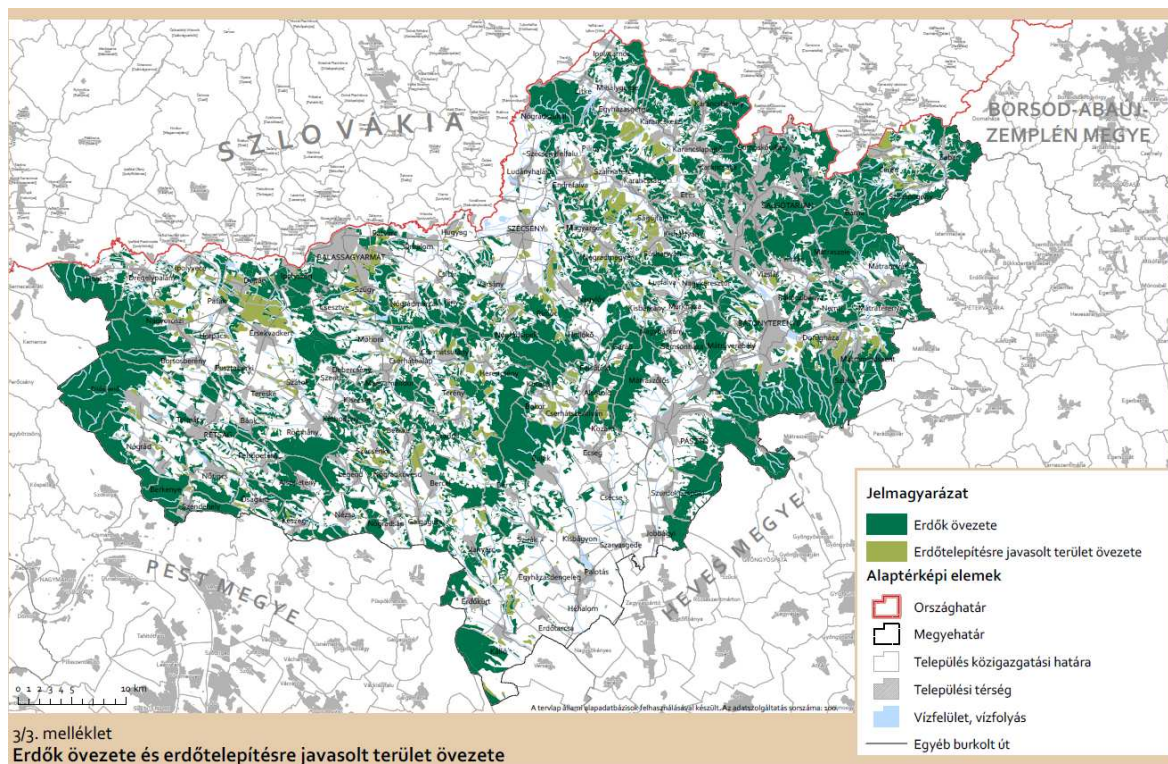
3/2. MELLÉKLET:

KIVÁLÓ ÉS JÓ TERMŐHELYI ADOTTSÁGÚ SZÁNTÓK ÖVEZETE



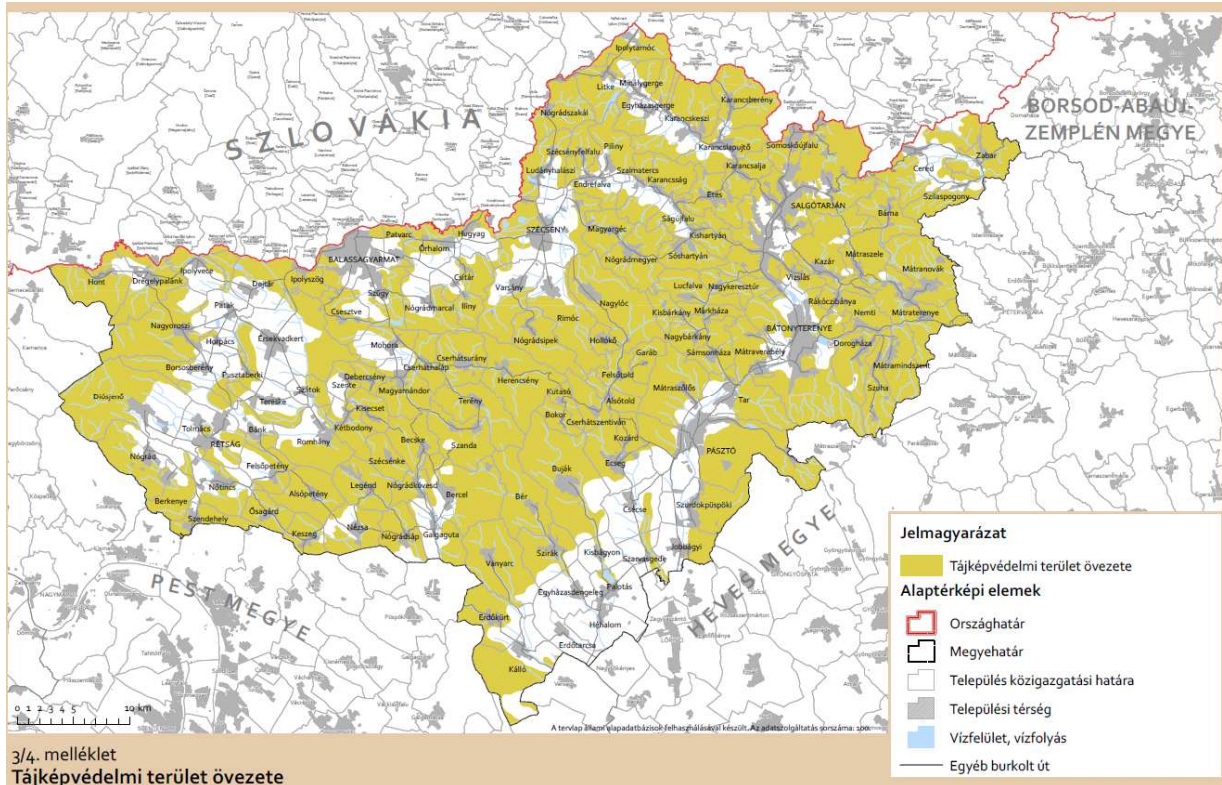
3/3. MELLÉKLET:

ERDŐK ÖVEZETE ÉS ERDŐTELEPÍTÉSRE JAVASOLT TERÜLET ÖVEZETE



3/4. MELLÉKLET:

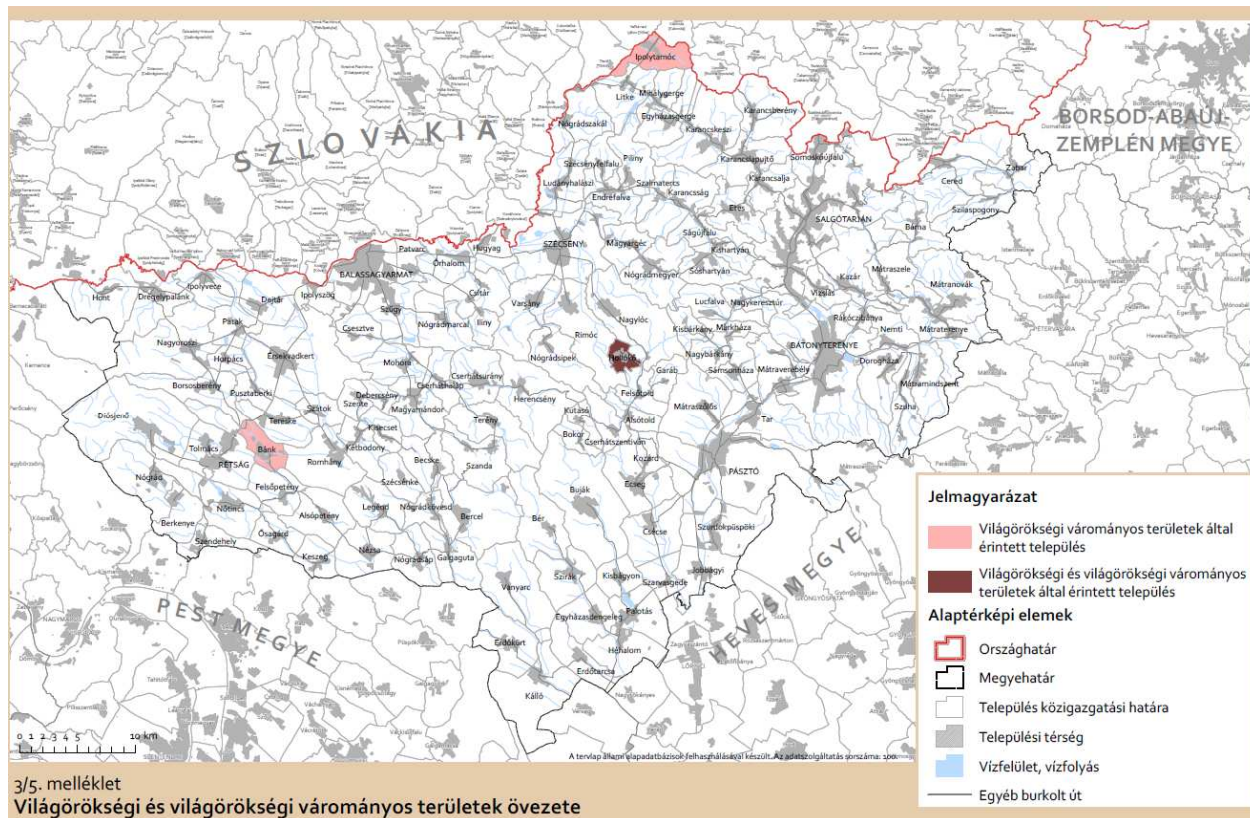
TÁJKÉPVÉDELMI TERÜLET ÖVEZETE



3/4. melléklet
Tájképvédelmi terület övezete

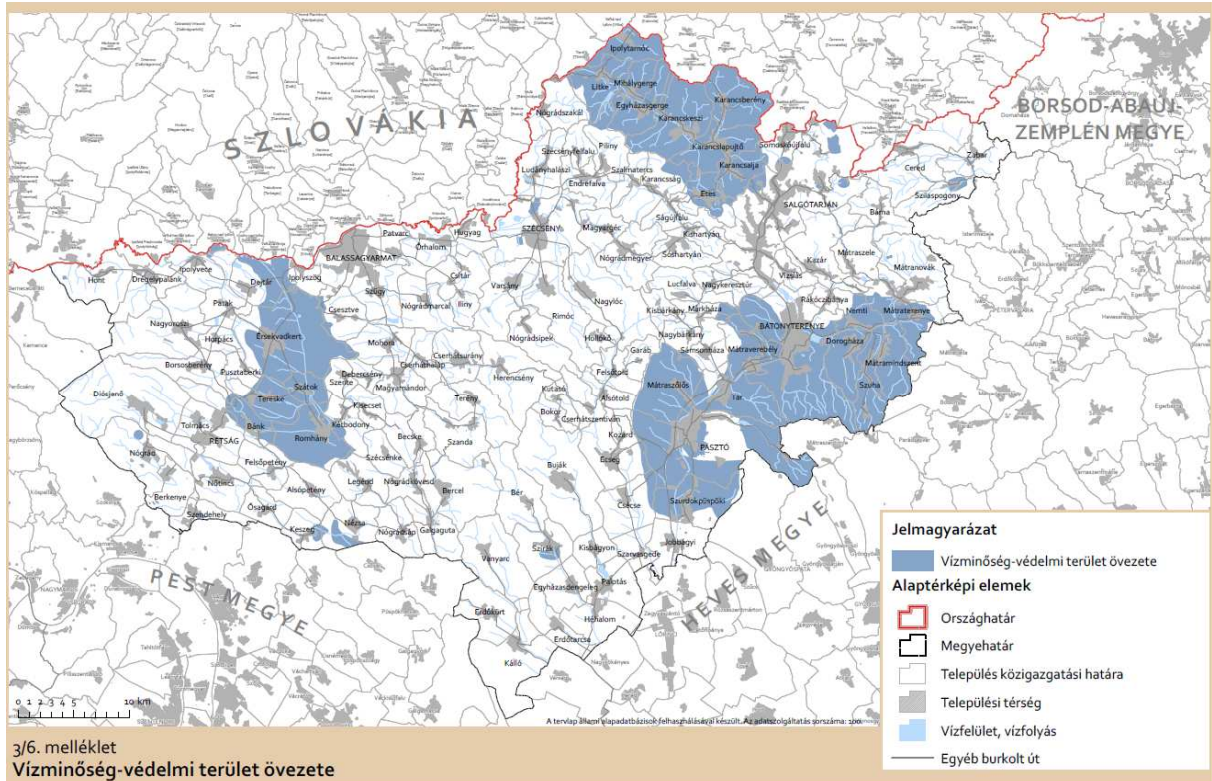
3/5. MELLÉKLET:

VILÁGÖRÖKSÉGI ÉS VILÁGÖRÖKSÉGI VÁROMÁNYOS TERÜLETEK ÖVEZETE



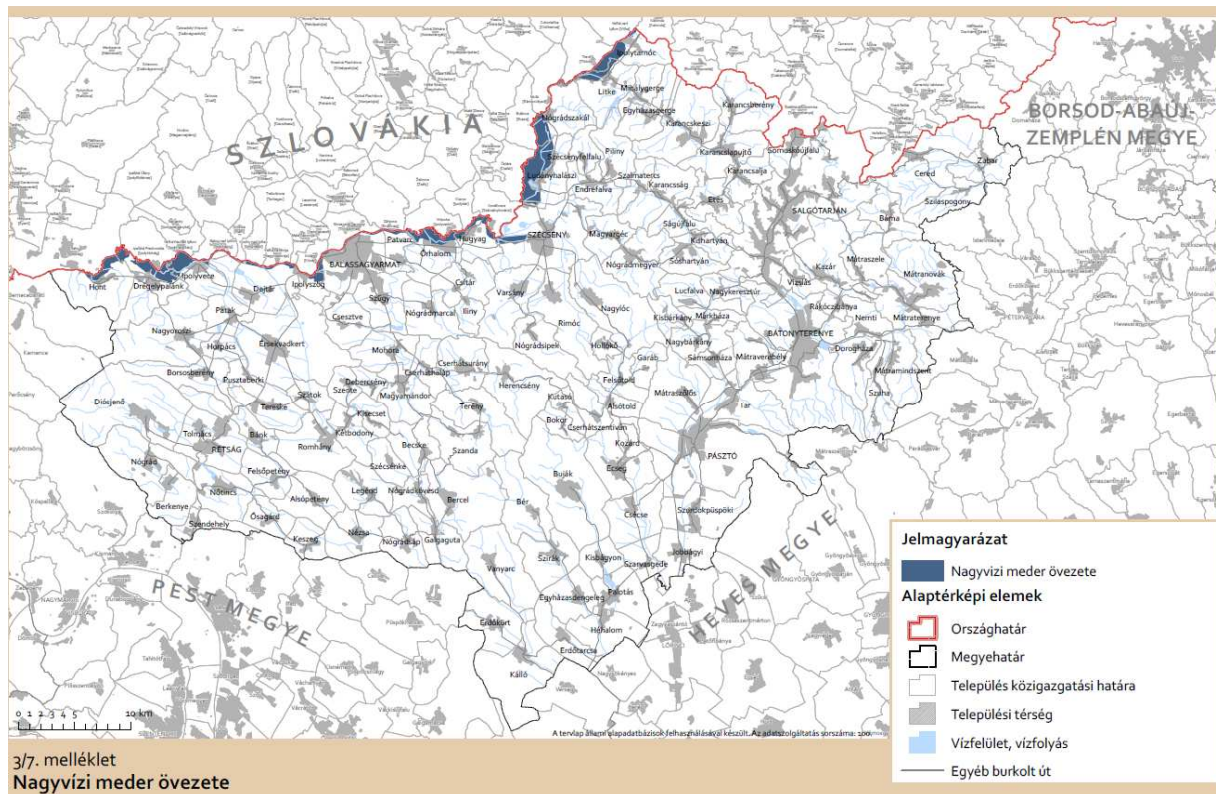
3/6. MELLÉKLET:

VÍZMINŐSÉG-VÉDELMI TERÜLET ÖVEZETE



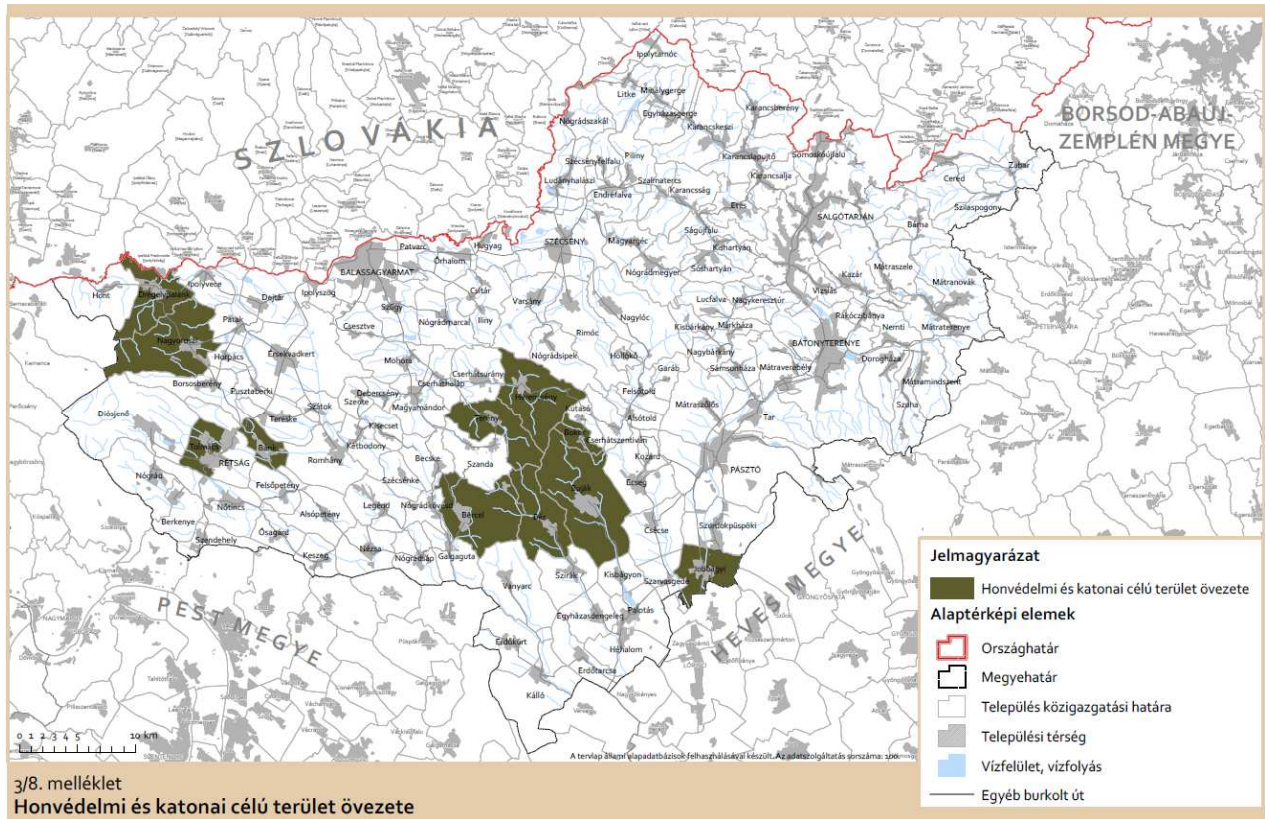
3/7. MELLÉKLET:

NAGYVÍZI MEDER ÖVEZETE



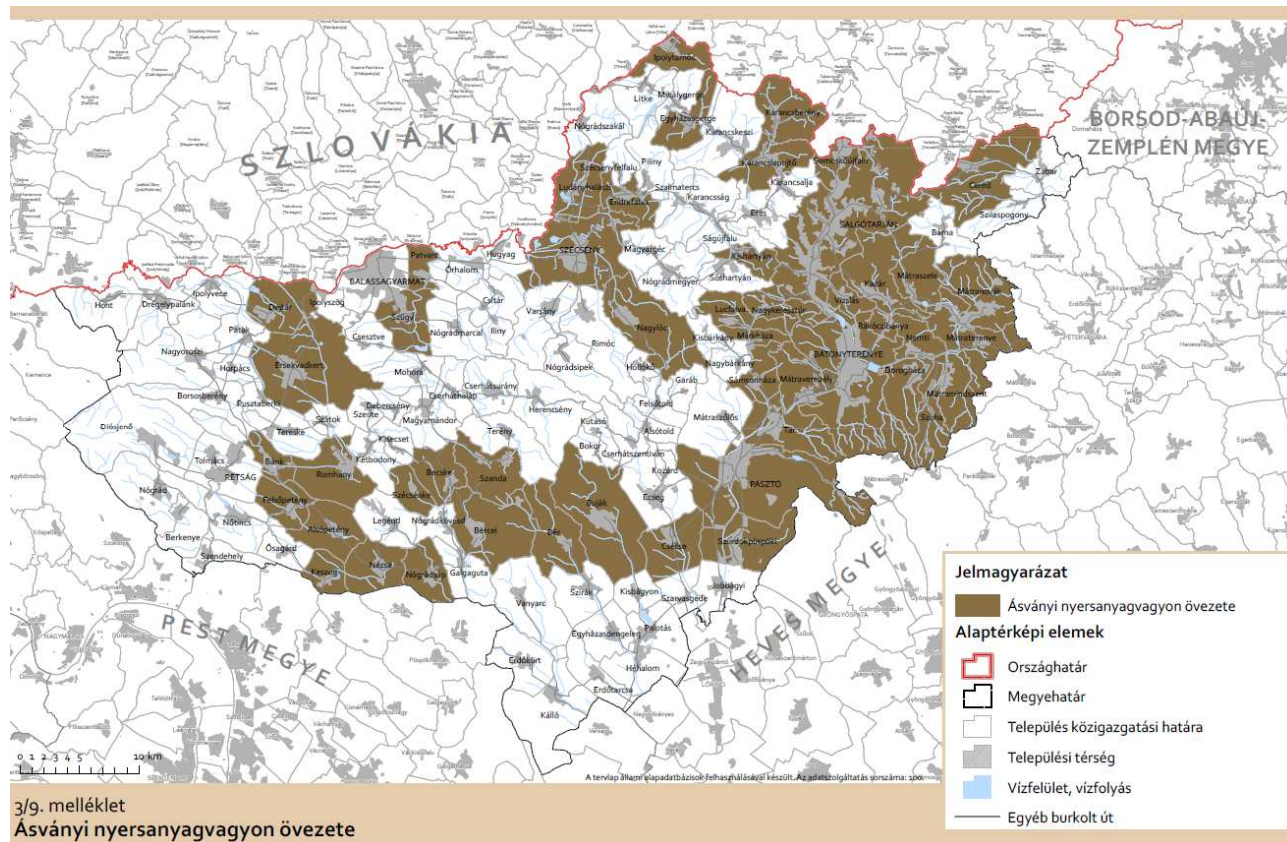
3/8. MELLÉKLET:

HONVÉDELMI ÉS KATONAI CÉLÚ TERÜLET ÖVEZETE



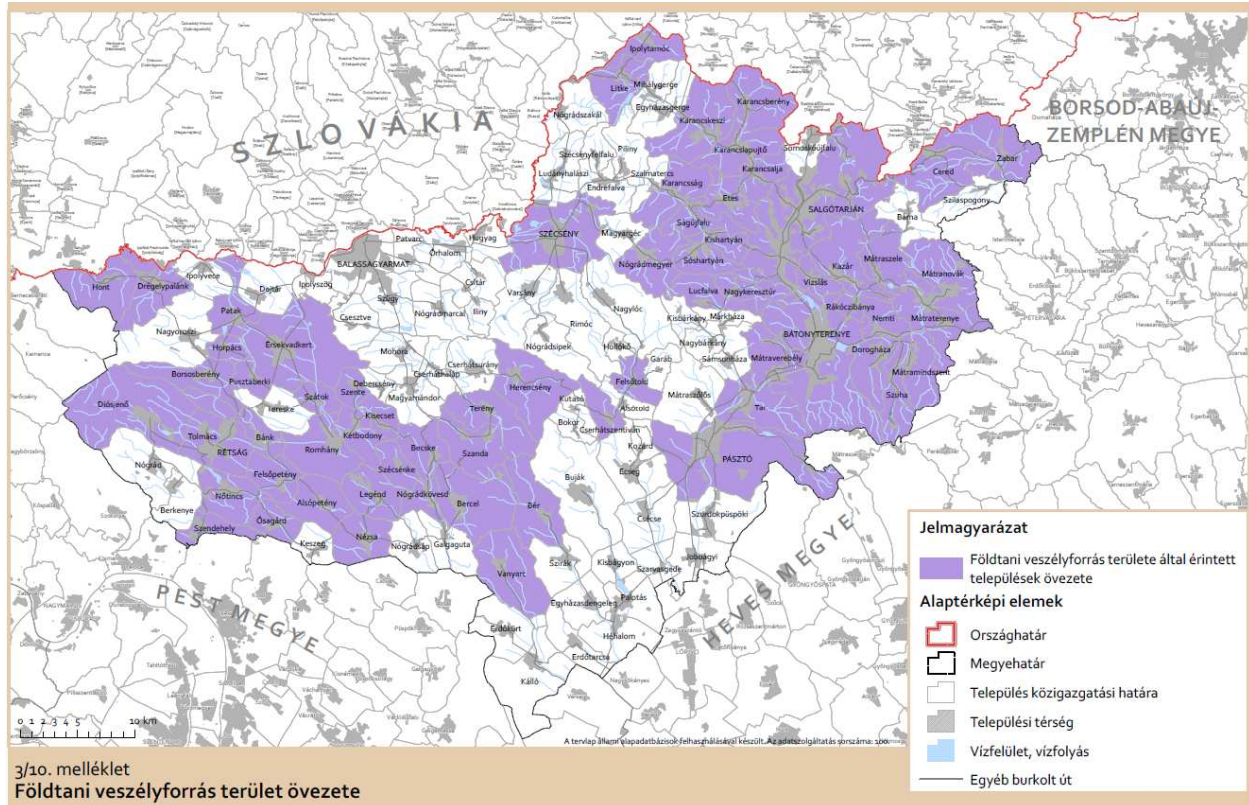
3/9. MELLÉKLET:

ÁSVÁNYI NYERSANYAGVAGYON ÖVEZETE



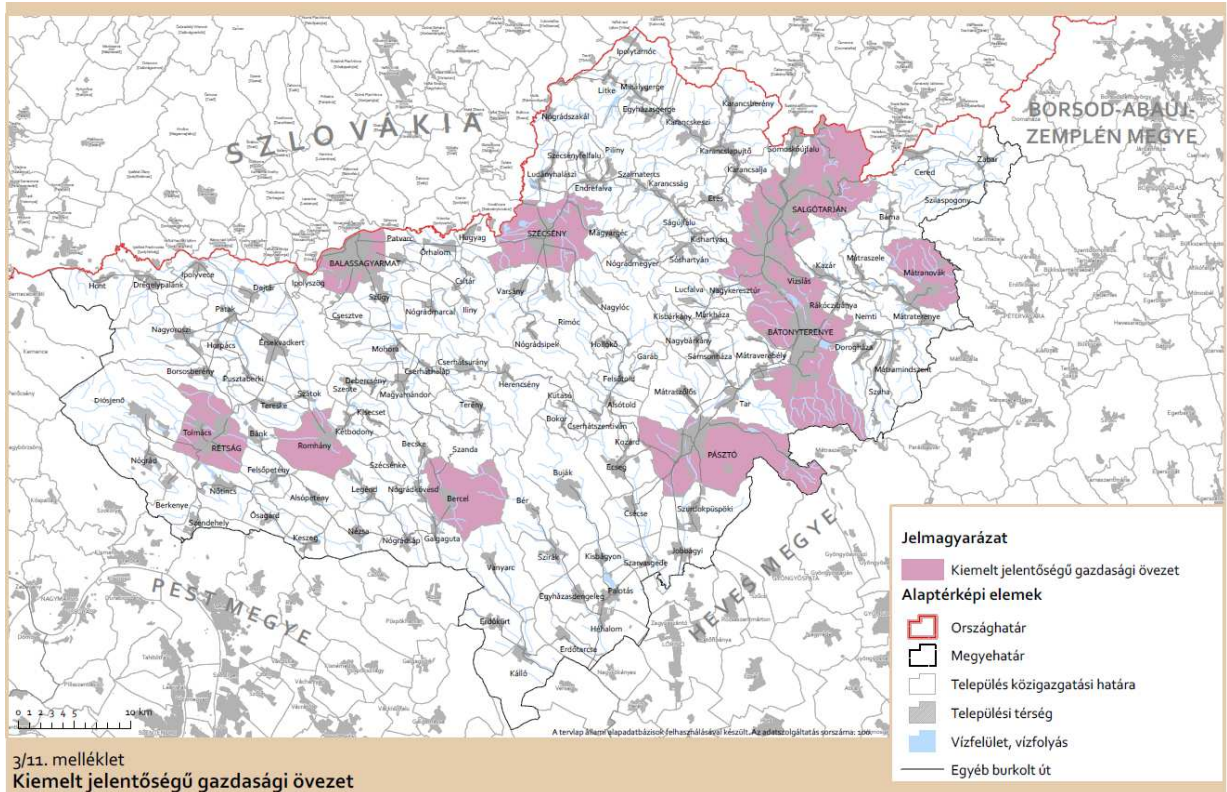
3/10. MELLÉKLET:

FÖLDTANI VESZÉLYFORRÁS TERÜLET ÖVEZETE



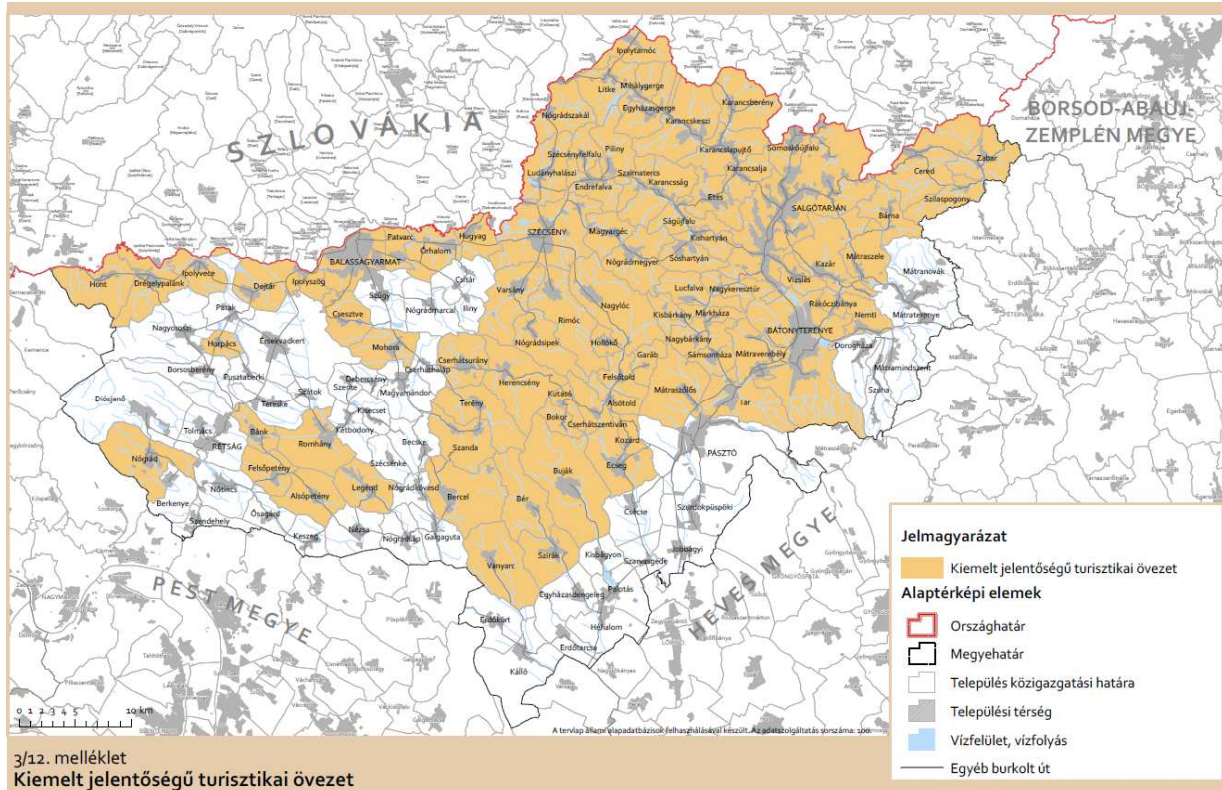
3/11. MELLÉKLET:

KIEMELT JELENTŐSÉGŰ GAZDASÁGI ÖVEZET



3/12. MELLÉKLET:

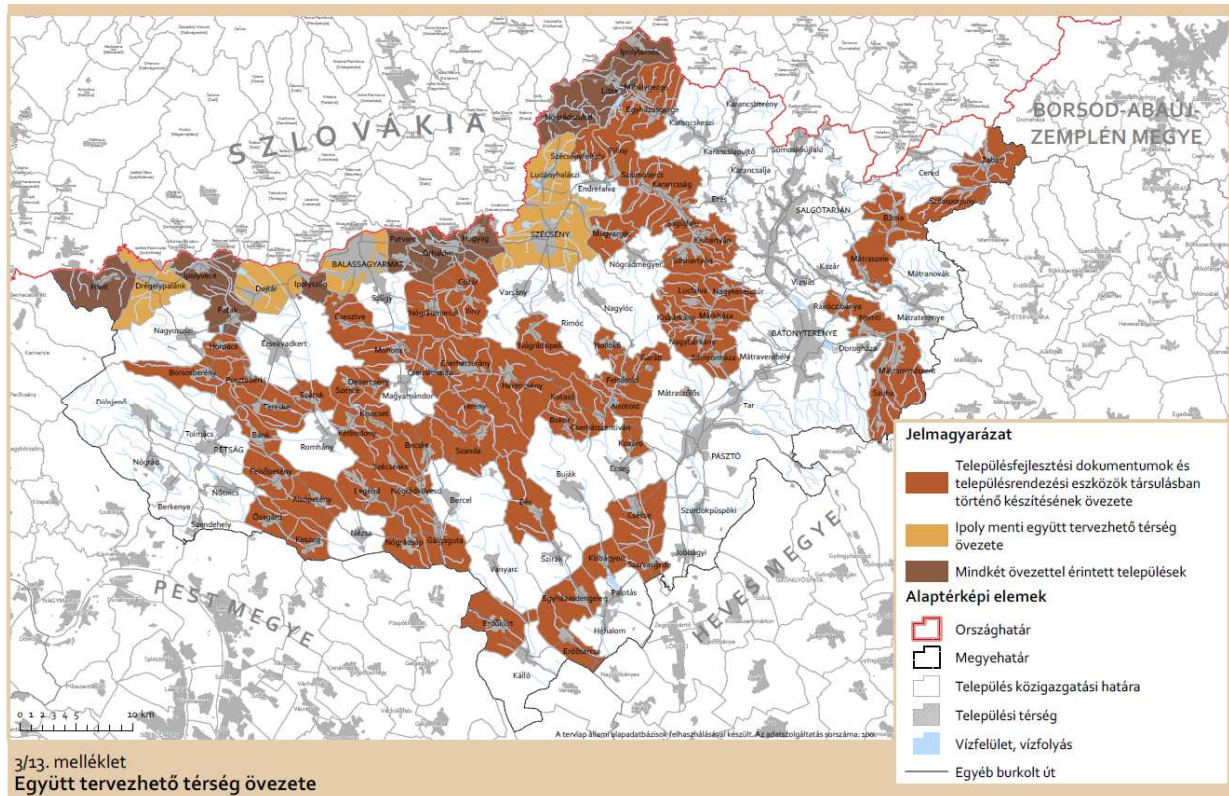
KIEMELT JELENTŐSÉGŰ TURISZTIKAI ÖVEZET



3/12. melléklet
Kiemelt jelentőségű turisztikai övezet

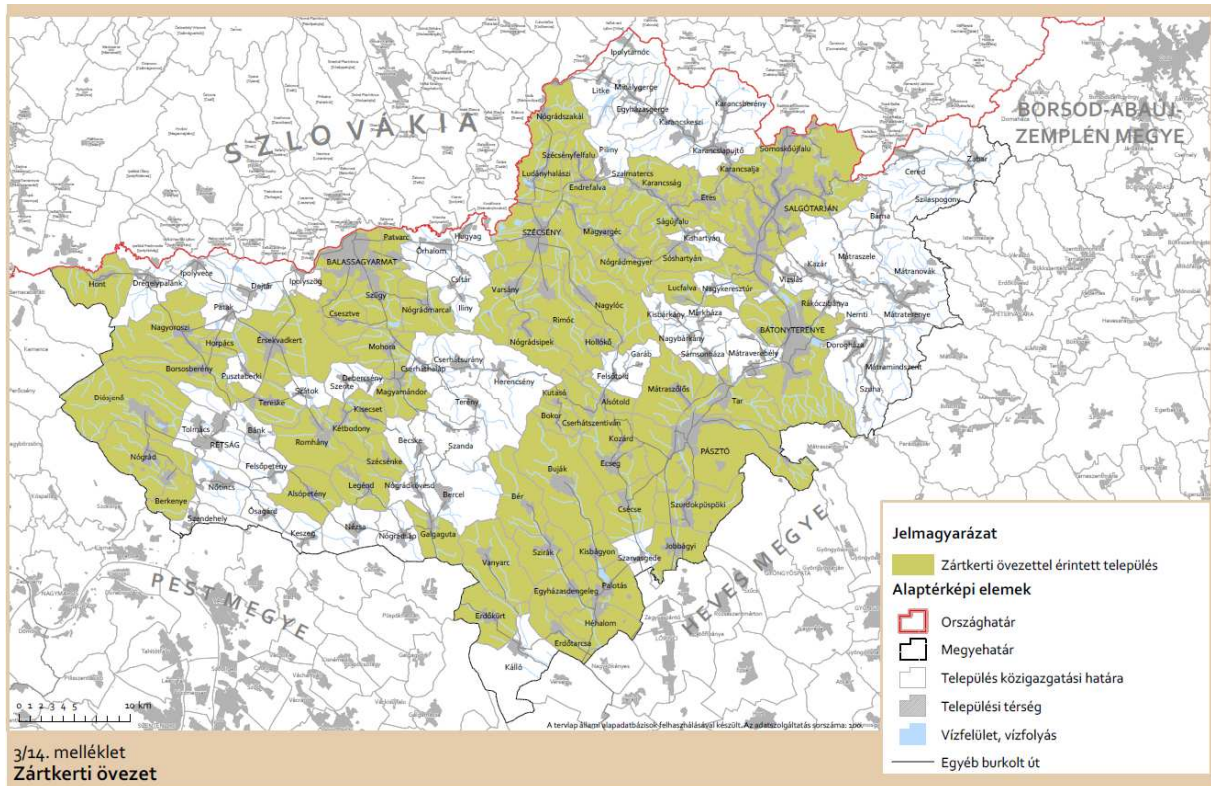
3/13. MELLÉKLET:

EGYÜTT TERVEZHETŐ TÉRSÉG ÖVEZETE



3/14. MELLÉKLET:

ZÁRTKERTI ÖVEZET



NÓGRÁD MEGYEI ÖNKORMÁNYZAT KÖZGYŰLÉSE

92/2019. (XI. 21.) Kgy.

Tárgy: a közgyűlés és szervei Szervezeti és Működési Szabályzatáról szóló 24/2003. (XII. 29.) Kgy. rendelet módosításával összefüggő intézkedések

HATÁROZATA

A közgyűlés felkéri a Nógrád megyei jegyzőt, hogy a közgyűlés és szervei Szervezeti és Működési Szabályzatáról szóló 24/2003. (XII. 29.) Kgy. rendelet hatályos szövegét a testület 2019. november 21-én elfogadott módosításaival foglalja egységes szerkezetbe, majd a megyei önkormányzat honlapján és a Nemzeti Jogszabálytárban tegye közzé.

Határidő: a rendelet kihirdetését követő 5. munkanap

Felelős: Dr. Bagó József, Nógrád megyei jegyző

Salgótarján, 2019. november 21.

Skuczi Nándor s.k.
Nógrád Megyei Önkormányzat
Közgyűlésének elnöke

Dr. Bagó József s.k.
Nógrád megyei jegyző

NÓGRÁD MEGYEI ÖNKORMÁNYZAT KÖZGYŰLÉSE

93/2019. (XI. 21.) Kgy.

Tárgy: a Ma a Holnapért Alapítvány támogatása

HATÁROZATA

A Nógrád Megyei Önkormányzat Közgyűlése, Nógrád Megye Önkormányzata 2019. évi költségvetéséről szóló 2/2019. (I. 24.) önkormányzati rendelet 2. sz. melléklete III.3.1.4. sorában lévő elkülönített keret terhére a Ma a Holnapért Alapítvány 30.000 Ft-os támogatásáról dönt, melyet „Bál a Zsigmond Király Általános Iskoláért” megrendezésére fordíthat.

A közgyűlés utasítja elnökét a vonatkozó támogatási szerződés előkészítésére és aláírására.

Határidő: értelemszerű

Felelős: Skuczi Nándor, a közgyűlés elnöke

Salgótarján, 2019. november 21.

Skuczi Nándor s.k.
Nógrád Megyei Önkormányzat
Közgyűlésének elnöke

Dr. Bagó József s.k.
Nógrád megyei jegyző

NÓGRÁD MEGYEI ÖNKORMÁNYZAT KÖZGYŰLÉSE

94/2019. (XI. 21.) Kgy.

Tárgy: a Teret a Tehetségnek Alapítvány támogatása

HATÁROZATA

A Nógrád Megyei Önkormányzat Közgyűlése, Nógrád Megye Önkormányzata 2019. évi költségvetéséről szóló 2/2019. (I. 24.) önkormányzati rendelet 2. sz. melléklete III.3.1.4. sorában lévő elkülönített keret terhére a Teret a Tehetségnek Alapítvány 30.000 Ft-os támogatásáról dönt, melyet Jótékonyági Bál megrendezésére fordíthat.

A közgyűlés utasítja elnökét a vonatkozó támogatási szerződés előkészítésére és aláírására.

Határidő: értelemszerű

Felelős: Skuczi Nándor, a közgyűlés elnöke

Salgótarján, 2019. november 21.

Skuczi Nándor s.k.
Nógrád Megyei Önkormányzat
Közgyűlésének elnöke

Dr. Bagó József s.k.
Nógrád megyei jegyző

NÓGRÁD MEGYEI ÖNKORMÁNYZAT KÖZGYŰLÉSE

95/2019. (XI. 21.) Kgy.

Tárgy: a Szent Lázár Lovagrend salgótarjáni Szent Ilona Jószolgálati Alapítvány támogatása

HATÁROZATA

A Nógrád Megyei Önkormányzat Közgyűlése, Nógrád Megye Önkormányzata 2019. évi költségvetéséről szóló 2/2019. (I. 24.) önkormányzati rendelet 2. sz. melléklete III.3.1.4. sorában lévő elkülönített keret terhére a Szent Lázár Lovagrend salgótarjáni Szent Ilona Jószolgálati Alapítvány 30.000 Ft-os támogatásáról dönt, melyet „Mindenki Karácsonya” megrendezésére fordíthat.

A közgyűlés utasítja elnökét a vonatkozó támogatási szerződés előkészítésére és aláírására.

Határidő: értelemszerű

Felelős: Skuczai Nándor, a közgyűlés elnöke

Salgótarján, 2019. november 21.

Skuczai Nándor s.k.
Nógrád Megyei Önkormányzat
Közgyűlésének elnöke

Dr. Bagó József s.k.
Nógrád megyei jegyző

NÓGRÁD MEGYEI ÖNKORMÁNYZAT KÖZGYŰLÉSE

96/2019. (XI. 21.) Kgy.

Tárgy: a Nógrád Megyei Értéktár Bizottság tagjainak megválasztása

HATÁROZATA

A Nógrád Megyei Önkormányzat Közgyűlése a magyar nemzeti értékekről és a hungarikumokról szóló 2012. évi XXX. törvény 4. § (2) bekezdésében kapott felhatalmazás alapján a 70/B/2013. (VI. 6.) Kgy. határozat szerint létrehozott Nógrád Megyei Értéktár Bizottság tagjává – 2019. november 21-ei hatállyal – Czagáné Tamás Tünde Éva és Gácsi Péter helyére Dócs Dávidot és Molnár Sándort választja.

Salgótarján, 2019. november 21.

Skuczi Nándor s.k.
Nógrád Megyei Önkormányzat
Közgyűlésének elnöke

Dr. Bagó József s.k.
Nógrád megyei jegyző

NÓGRÁD MEGYEI ÖNKORMÁNYZAT KÖZGYŰLÉSE

97/2019. (XI. 21.) Kgy.

Tárgy: a Nógrád Megyei Roma Nemzetiségi Önkormányzattal kötött megállapodás felülvizsgálata

HATÁROZATA

A Nógrád Megyei Roma Nemzetiségi Önkormányzat Nógrád Megye Önkormányzatával, a Nógrád Megyei Önkormányzati Hivatallal a testületi működésének személyi, tárgyi feltételei biztosítására, a működéssel kapcsolatos végrehajtási feladatok ellátására, valamint gazdálkodása általános szabályaira vonatkozó, a határozat mellékletét képező megállapodást jóváhagyólag elfogadja, felhatalmazza elnökét annak aláírására.

Az önkormányzat felkéri a megyei jegyzőt, hogy az aláírt megállapodást a közgyűlés és szervei Szervezeti és Működési Szabályzatáról szóló 24/2019. (XII. 29.) Kgy. rendelet 13. számú függelékéeként szerepeltesse.

Határidő: a Nógrád Megyei Roma Nemzetiségi Önkormányzat Közgyűlésének e megállapodást elfogadó döntését követően azonnal

Felelős: Skuczi Nándor, a közgyűlés elnöke
Dr. Bagó József, megyei jegyző

Salgótarján, 2019. november 21.

Skuczi Nándor s.k.
Nógrád Megyei Önkormányzat
Közgyűlésének elnöke

Dr. Bagó József s.k.
Nógrád megyei jegyző

MEGÁLLAPODÁS

amely létrejött egyrésztől **Nógrád Megye Önkormányzata** 3100 Salgótarján, Rákóczi út 36.; képviseli: Skuczai Nándor, a közgyűlés elnöke (a továbbiakban: Megyei Önkormányzat);

másrésztől a **Nógrád Megyei Önkormányzati Hivatal** 3100 Salgótarján, Rákóczi út 36.; képviseli Dr. Bagó József, megyei jegyző (a továbbiakban: Önkormányzati Hivatal);

harmadrésztől a **Nógrád Megyei Roma Nemzetiségi Önkormányzat** 3100 Salgótarján, Rákóczi út 36.; képviseli Szörös Vilmos, elnök (a továbbiakban: Nemzetiségi Önkormányzat)

– a továbbiakban együttesen: Felek –

között a nemzetiségek jogairól szóló 2011. évi CLXXIX. törvény (a továbbiakban: Nek. tv.)

80. §-a alapján, az alábbi helyen és időben a következő feltételekkel:

AZ EGYÜTTMŰKÖDÉS TERÜLETEI

- I. Működési feltételeket biztosító ingó- és ingatlan vagyontárgyak ingyenes használatáról és a kapcsolódó szolgáltatások igénybevételéről.
- II. A költségvetés előkészítésével, megalkotásával, adatszolgáltatással, fizetési számlával, törzskönyvi nyilvántartásba vétellel, adószám igényléssel kapcsolatos eljárási rend.
- III. A Nemzetiségi Önkormányzat kötelezettségvállalásaival kapcsolatosan a Megyei Önkormányzatot terhelő ellenjegyzési, érvényesítési, utalványozási, teljesítésigazolási feladatok, felelősök, továbbá a Nemzetiségi Önkormányzat kötelezettségvállalásának szabályai.
- IV. A gazdálkodás eljárási és dokumentációs részletszabályai.
- V. A belső ellenőrzés elvégzésének rendje.

A MEGÁLLAPODÁS TARTALMÁNAK MEGHATÁROZÁSÁNÁL FIGYELEMBE VÉTELRE KERÜLT JOGSZABÁLYOK

- a) Az államháztartásról szóló 2011. évi CXCV. törvény (a továbbiakban: Áht.),
- b) A nemzetiségek jogairól szóló 2011. évi CLXXIX. törvény (a továbbiakban: Nek. tv.),
- c) Az államháztartásról szóló törvény végrehajtásáról szóló 368/2011. (XII. 31.) Kormányrendelet (a továbbiakban: Ávr.),
- d) Az államháztartás számviteléről szóló 4/2013. (I. 11.) Kormányrendelet (a továbbiakban: Áhsz.),
- e) A költségvetési szervek belső kontrollrendszeréről és belső ellenőrzéséről szóló 370/2011. (XII. 31.) Kormányrendelet.

A MEGÁLLAPODÁS RÉSZLETES SZABÁLYAI

I. Működési feltételeket biztosító ingó- és ingatlan vagyontárgyak ingyenes használatáról és a kapcsolódó szolgáltatások igénybevételéről

- I.1. A Megyei Önkormányzat a Nemzetiségi Önkormányzat részére havonta igény szerint ingyenesen biztosítja a használat jogát egy darab irodahelyiségre a Salgótarján, Rákóczi út 36. szám alatti Megyeháza épületében, valamint a berendezési- és felszerelési tárgyakra (bútor, számítógép). A Nemzetiségi Önkormányzat tudomással bír arról, hogy a jelen pontban meghatározott irodahelyiség használata – az Önkormányzati Hivatal szabályozási keretei között – a Nógrád Megyei Roma Nemzetiségi Önkormányzattal közösen történik.
- I.2. Az iroda és annak berendezési tárgyai tekintetében a használat joga mindenkori ellenértékét az Önkormányzati Hivatal által meghatározott díjak és költségek alapulvételével kiszámított összeg jelenti. A használatba adott befektetett eszközök mindenkori értékét a Megyei Önkormányzat biztosítja és tartja nyilván.
- I.3. A helyiség, a berendezési- és felszerelési tárgyak fenntartásával, karbantartásával kapcsolatos költségek az Önkormányzati Hivatalt terhelik.
- I.4. A Nemzetiségi Önkormányzatot az irodahelyiséghez kapcsolódóan térítésmentesen illeti meg a fűtési-, az áram-, a portai-, az őrzési, és a takarítási szolgáltatás.
- I.5. A Nemzetiségi Önkormányzat a Megyeháza közös helyiségeiből a Hadady-Hargitay termet, a közelében található mellékhelyiségeket térítésmentesen jogosult igénybe venni.
- I.6. A Hadady-Hargitay terem kapcsolódó szolgáltatásait (hangosítás, hangfelvétel készítése, kivetítés) a Nemzetiségi Önkormányzat testületi üléseinek, közmeghallgatásának, programjának és rendezvényeinek lebonyolításához térítésmentesen igényelheti.
- I.7. A Nemzetiségi Önkormányzat a használt javakat csak alapfeladatának ellátásához szükséges mértékben veheti igénybe, azokat a rendes és ésszerű gazdálkodás szabályai szerint, a jó gazda gondosságával kezelheti, a használat jogát a Megyei Önkormányzat érdekeit figyelembe véve gyakorolhatja.
- I.8. A Nemzetiségi Önkormányzat a használat joga gyakorlásával a Megyeházán folyó munkát nem zavarhatja, köteles megtartani az intézmény (épület) rendjét.
- I.9. A megállapodás I.1. pontja szerinti irodahelyiség kulcsát a Nemzetiségi Önkormányzat képviselője a Megyeháza portáján veheti fel, és ott köteles leadni az épület elhagyásakor.
- I.10. A használt irodahelyiségben történő mindennemű felújítás, átalakítás a Megyei Önkormányzattal történt előzetes egyeztetés után végezhető, a Nemzetiségi Önkormányzat saját költségére.
- I.11. A jelen megállapodással ellentétes, attól eltérő használatból eredő költségeket, károkat a Nemzetiségi Önkormányzat a Megyei Önkormányzatnak köteles megtéríteni.
- I.12. A Nemzetiségi Önkormányzat a használat jogát másnak semmilyen formában nem engedheti át.
- I.13. A Nemzetiségi Önkormányzatot megszűnéséig illeti meg a használat joga.
- I.14. A Megyei Önkormányzat a helyiséggel és a kapcsolódó szolgáltatásokkal összefüggő jogait és kötelezettségeit a megyei jegyző útján gyakorolja és érvényesíti.
- I.15. a) A testületi ülések előkészítéséhez kötődő feladatok ellátását (meghívók, előterjesztések, hivatalos levelezés előkészítése, postázása, a testületi ülések jegyzőkönyvének elkészítése, postázása) az Önkormányzati Hivatal biztosítja.
b) Az Önkormányzati Hivatal nemzetiségi feladatokkal megbízott munkatársai a Nemzetiségi Önkormányzat részére érkező postai küldeményeket felbonthatják.

c) Az Önkormányzati Hivatal szükség szerint biztosítja a jelnyelv, illetve a speciális kommunikációs rendszer használatát, amennyiben az erre vonatkozó kérelmet a Nemzetiségi Önkormányzat legalább 15 munkanappal az igénybevétel időpontja előtt jelzi.

- I.16. Az Önkormányzati Hivatal ellátja a testületi döntések és a tisztségviselők döntéseinek előkészítését, a testületi és tisztségviselői döntéshozatalhoz kapcsolódó nyilvántartási, sokszorosítási, postázási, valamint a Nemzetiségi Önkormányzat működésével, gazdálkodásával kapcsolatos nyilvántartási, adatszolgáltatási, iratkezelési feladatokat.
- I.17. A Megyei Önkormányzat kötelezettséget vállal arra, hogy a megyei jegyző vagy annak – a jegyzővel azonos képesítési előírásoknak megfelelő – megbízottja a Megyei Önkormányzat megbízásából és képviselőként részt vesz a Nemzetiségi Önkormányzat testületi ülésein és jelzi, amennyiben törvénysértést észlel.
- I.18. A Megyei Önkormányzat és a Nemzetiségi Önkormányzat kölcsönös és közös érdekeik szem előtt tartásával törekednek arra, hogy a jelen megállapodásban foglaltakon túl – lehetőségeik szerint – keressék az együttműködés további formáit, így például: pályázatok felkutatását és benyújtását, valamint a nemzetiségek céljait szolgáló rendezvények, megmozdulások, és programok szervezését.

II. A költségvetés előkészítésével, megalkotásával, adatszolgáltatással, fizetési számlával, törzskönyvi nyilvántartásba vétellel, adószám igényléssel kapcsolatos eljárási rend

A Nemzetiségi Önkormányzat költségvetésének elkészítése az Önkormányzati Hivatal feladata a megyei jegyző irányításával.

A költségvetés előkészítési munkájában a Nemzetiségi Önkormányzat Elnöke vesz részt.

Az elkészített költségvetési határozat-tervezetet a Nemzetiségi Önkormányzat Elnöke nyújtja be a Nemzetiségi Önkormányzat Közgyűlésének (a továbbiakban: Közgyűlés).

II.A) Költségvetési határozat előkészítésének, megalkotásának eljárási szabályai

- II.A) 1. A Nemzetiségi Önkormányzat költségvetési határozatának az Áht. 29/A. § szerinti előkészítéséhez szükséges adatokat – a költségvetési törvényből, illetve egyéb központi jogszabályból, előírásból adódó részletes információk rendelkezésre állását követően – a megyei jegyző közli a Nemzetiségi Önkormányzat Elnökével.
- II.A) 2. A költségvetés előterjesztésekor a Közgyűlés részére tájékoztatásul a következő mérlegeket és kimutatásokat kell – szöveges indokolással együtt – bemutatni:
- a) a Nemzetiségi Önkormányzat költségvetési mérlegét közgazdasági tagolásban, előirányzat felhasználási tervét,
 - b) a többéves kihatással járó döntések számszerűsítését évenkénti bontásban és összesítve,
 - c) a közvetett támogatásokat – így különösen adóelengedéseket, adókedvezményeket – tartalmazó kimutatást, és
 - d) az Áht. 29/A. § szerinti tervszámoknak megfelelően a költségvetési évet követő három év tervezett előirányzatainak keretszámait főbb csoportokban, és a 29/A. § szerinti tervszámoktól történő esetleges eltérés indokait.
- II.A) 3. A költségvetés elfogadásáról a Nemzetiségi Önkormányzat önállóan határozatot hoz, melyet haladéktalanul eljuttat a megyei jegyző részére.
- II.A) 4. A Megyei Önkormányzat a Nemzetiségi Önkormányzat költségvetésére vonatkozóan nem rendelkezik döntési jogosultsággal.

- II.A) 5. A Megyei Önkormányzat a Nemzetiségi Önkormányzat határozatának törvényességéért, a bevételi és kiadási előirányzatok megállapításáért felelősséggel nem tartozik.
- II.A) 6. Az esetleges adósságrendezési eljárás során a Nemzetiségi Önkormányzat tartozásaiért a Megyei Önkormányzat felelősséggel nem tartozik.

II.B) Költségvetéssel összefüggő adatszolgáltatási kötelezettség

- II.B) 1. A Nemzetiségi Önkormányzat Elnöke által jóváhagyott elemi költségvetésről az államháztartás információs rendszere keretében adatszolgáltatást kell teljesíteni, melyet a Nemzetiségi Önkormányzat tekintetében a rendelkezésre bocsátott adatok alapján az Önkormányzati Hivatal teljesít a hatályos jogszabályok szerinti határidőt figyelembe véve.
- II.B) 2. Az Önkormányzati Hivatal gazdasági szervezete készíti el a nyomtatványgarnitúrák felhasználásával a Nemzetiségi Önkormányzat költségvetéséről szóló információt papír alapon, továbbá elektronikusan a Magyar Államkincstár által biztosított informatikai rendszer segítségével.

II.C) A költségvetési előirányzatok módosításának szabályai

- II.C) 1. A Nemzetiségi Önkormányzat költségvetési határozatában megjelenő bevételi és kiadási előirányzatai módosításáról, a kiadási előirányzatok közötti átcsoportosításról az Áht. 34. § (2) és (3) bekezdésében meghatározott kivétellel, saját hatáskörben a Közgyűlés dönt.
- II.C) 2. Ha a Nemzetiségi Önkormányzat év közben a költségvetési határozat készítésekor nem ismert többletbevételhez jut, vagy bevételei a tervezettől elmaradnak, e tényről a Nemzetiségi Önkormányzat Elnöke a Közgyűlést tájékoztatja.
- II.C) 3. A Közgyűlés az Áht. 34. § (2) és (3) bekezdés szerinti előirányzat-módosítás, előirányzat-átcsoportosítás átvezetéseként – az első negyedév kivételével – negyedévenként, a döntése szerinti időpontokban, de legkésőbb az éves költségvetési beszámoló elkészítésének határidejéig, december 31-ei hatállyal módosítja a költségvetési határozatát.

II.D) Önálló fizetési számlával kapcsolatos eljárásrend

- II.D) 1. A Nemzetiségi Önkormányzat a gazdálkodásával összefüggő pénzforgalmat a Megyei Önkormányzat számlavezetőjénél, a Magyar Államkincstárnál vezetett „10037005-00319652-00000000 Nógrád Megyei Szlovák Nemzetiségi Önkormányzat” önálló pénzforgalmi számlán bonyolítja. A számla kezelésével kapcsolatos feladatokat az Önkormányzati Hivatal látja el. A számla feletti rendelkezési jogosultság a Nemzetiségi Önkormányzat Elnökét, illetve az általa meghatározott személyt illeti meg. A Nemzetiségi Önkormányzat Elnöke az Önkormányzati Hivatal gazdasági szervezetének munkatársait is felhatalmazza a pénzforgalmi számla feletti aláírásra. A papíralapú átutalási megbízás a meghatalmazottak közül két személy aláírásával érvényes.
- II.D) 2. A Nemzetiségi Önkormányzat elkülönített pénzeszköz kezelése érdekében alszámlát nyithat.
- II.D) 3. A Nemzetiségi Önkormányzatnál készpénz kezelése nem történik, így házipénztár sem működik.

- II.D) 4. Az Önkormányzati Hivatal biztosítja, hogy a főkönyvi és analitikus nyilvántartás során a Nemzetiségi Önkormányzat bevétele és kiadása elkülönítetten kerüljön kimutatásra.
- II.D) 5. A Nemzetiségi Önkormányzat költségvetési bevételeinek és kiadásainak alakulásáról az Önkormányzati Hivatal adatot szolgáltat a Nemzetiségi Önkormányzat Elnöke részére külön igény szerint.

II.E) Törzskönyvi nyilvántartásba vétel szabályai

- II.E) 1. A Magyar Államkincstár nyilvános és közhiteles törzskönyvi nyilvántartást vezet a Nemzetiségi Önkormányzatról.
- II.E) 2. A Nemzetiségi Önkormányzat törzskönyvi nyilvántartásában szereplő adatok változásával kapcsolatos bejelentést az Önkormányzati Hivatal törzskönyvi nyilvántartásának kezelésével megbízott köztisztviselője végzi. Az adatokban történt módosulást követően az Önkormányzati Hivatal a változás átvezetéséről haladéktalanul gondoskodik.
- II.E) 3. A közhiteles nyilvántartás adatairól hiteles "Törzskönyvi igazolás" vagy "Törzskönyvi kivonat" kérhető az Önkormányzati Hivatal illetékes munkatársának közbenjárásával.

II.F) Az adószám igénylésével kapcsolatos eljárásrend

- II.F) 1. A Nemzetiségi Önkormányzat adószám igénylésével kapcsolatos adminisztrációs feladatokat az Önkormányzati Hivatal gazdasági szervezete látja el.
- II.F) 2. A Nemzetiségi Önkormányzat adózással kapcsolatos bevallási kötelezettségének az Önkormányzati Hivatal e feladattal megbízott köztisztviselője elektronikus (szükség szerint papír alapon) úton tesz eleget.
- II.F) 3. A Nemzetiségi Önkormányzat felhatalmazza az Önkormányzati Hivatal e feladattal megbízott köztisztviselőjét, hogy az adóigazgatás keretében történő adatszolgáltatás teljesítése érdekében a Nemzeti Adó- és Vámhivatal által biztosított rendszerekben elektronikus úton adatot szolgáltatson.

III. A Nemzetiségi Önkormányzat kötelezettségvállalásai, az azzal kapcsolatos ellenjegyzési, érvényesítési, utalványozási, teljesítésigazolási feladatok, felelősök

Az Önkormányzati Hivatal a Nemzetiségi Önkormányzat gazdálkodásának végrehajtó szerve. A Nemzetiségi Önkormányzat bevételeivel és kiadásaival kapcsolatban a tervezési, gazdálkodási, ellenőrzési, finanszírozási, adatszolgáltatási és beszámolási feladatok ellátásáról az Önkormányzati Hivatal gondoskodik.

A kötelezettségvállaló és a pénzügyi ellenjegyző ugyanazon gazdasági esemény tekintetében azonos személy nem lehet.

Az érvényesítő ugyanazon gazdasági esemény tekintetében nem lehet azonos a kötelezettségvállalásra, utalványozásra jogosult és a teljesítést igazoló személlyel.

Kötelezettségvállalási, pénzügyi ellenjegyzési, érvényesítési, utalványozási és teljesítés igazolására irányuló feladatot nem végezheti az a személy, aki ezt a tevékenységét a Polgári Törvénykönyv szerinti közeli hozzátartozója, vagy maga javára látná el.

A Nemzetiségi Önkormányzat a kötelezettségvállalásra, pénzügyi ellenjegyzésre, teljesítés igazolására, érvényesítésre, utalványozásra jogosult személyekről és aláírás-mintájukról a belső szabályzatában foglaltak szerint naprakész nyilvántartást vezet.

Az előirányzatok felhasználására vonatkozó kötelezettségvállalási, utalványozási, ellenjegyzési, érvényesítési és teljesítés igazolására vonatkozó szabályok az alábbiak:

III.A) A kötelezettségvállalás rendje

- III.A) 1. A költségvetési év kiadási előirányzatai terhére kötelezettségvállalásra az azokat terhelő korábbi kötelezettségvállalásokkal és más fizetési kötelezettségekkel csökkentett összegű eredeti vagy módosított kiadási előirányzatok mértékéig kerülhet sor.
- III.A) 2. A költségvetési év kiadási előirányzatai terhére történő kötelezettségvállalás esetén a pénzügyi teljesítésnek legkésőbb a költségvetési év december 31-éig meg kell történnie.
- III.A) 3. A költségvetési éven túli és kiadási előirányzata terhére kötelezettségvállalásra a költségvetési, kiadási előirányzataival megegyező összegű kiadási előirányzatok szabad előirányzatának mértékéig kerülhet sor.
- III.A) 4. A Nemzetiségi Önkormányzat költségvetési előirányzata terhére fizetési, vagy más kötelezettséget vállalni (megrendelés, megbízás adás, szerződéskötés, megállapodás, ígérvény), vagy ilyen követelést előírni a Nemzetiségi Önkormányzat Elnöke, vagy az általa írásban felhatalmazott Nemzetiségi Önkormányzati képviselő jogosult, összeghatárra tekintet nélkül.
- III.A) 5. Ha a Nemzetiségi Önkormányzatnál nincs az előző pont alapján kötelezettségvállalásra jogosult személy, a közgyűlés egyedi határozatban az Önkormányzati Hivatal alkalmazásában álló személyt jelölhet ki a Nemzetiségi Önkormányzat kiadási előirányzata terhére vonatkozó kötelezettségvállalás gyakorlására.
- III.A) 6. Kötelezettséget vállalni csak pénzügyi ellenjegyzés után, a pénzügyi teljesítés esedékességét megelőzően, írásban lehet. A kötelezettségvállalás előtt meg kell győződnie a kötelezettségvállalónak arról, hogy a kiadás teljesítéséhez a fedezet rendelkezésre áll.
- III.A) 7. Minden kötelezettségvállalásról szóló, aláírt és ellenjegyzett okmány egy-egy példányát az Önkormányzati Hivatal irattárába, valamint a pénzügyi kötelezettség nyilvántartása céljából, a keletkezést követő 5 munkanapon belül az Önkormányzati Hivatal gazdasági szervezete részére is le kell adni.
- III.A) 8. Az 100.000 Ft-ot meghaladó kifizetésekre minden esetben előzetes írásbeli kötelezettségvállalás szükséges.
- III.A) 9. Nem szükséges előzetes írásbeli kötelezettségvállalás az Ávr. 53.§ (1) bekezdés b) és c) pontjaiban rögzített esetekben.
- III.A) 10. Az előzetes írásbeli kötelezettségvállalást nem igénylő kifizetések tekintetében a pénzügyi teljesítést megelőzően a kötelezettségvállalás és a kötelezettségvállalás pénzügyi ellenjegyzésének tényét az arra jogosult személyeknek aláírásukkal kell igazolni az „Kiadási utalványrendelet” megnevezésű nyomtatványon.
- III.A) 11. A kötelezettségvállalásokhoz kapcsolódóan az Önkormányzati Hivatal olyan analitikus nyilvántartást vezet, amelyből megállapítható az évenkénti kötelezettségvállalás összege.

III.B) Az utalványozás, a teljesítés igazolásának rendje

- III.B) 1. A Nemzetiségi Önkormányzat költségvetési kiadásai teljesítésének és a bevételbeszedésének elrendelésére a Nemzetiségi Önkormányzat Elnöke, vagy az általa írásban felhatalmazott személy jogosult.
- III.B) 2. Az utalványozás az önkormányzati ASP rendszerből előállított „Kiadási utalványrendelet”, illetve „Bevételi utalványrendelet” nyomtatványon és minden esetben írásban történik.
- III.B) 3. A kiadási előirányzatok terhére történő utalványozásra a teljesítés igazolását, és az annak alapján végrehajtott érvényesítést követően kerülhet sor.
- III.B) 4. A kiadások teljesítésének alapja a hatályos számviteli jogszabályoknak megfelelően kiállított bizonylat. A bizonylat a Nemzetiségi Önkormányzat jogszabályi előírásokban meghatározott feladatai ellátása során felmerült kiadásokra vonatkozhat.
- III.B) 5. A teljesítés igazolás során a bizonylatok alapján ellenőrizni és igazolni kell a kiadás teljesítésének és a bevétel beszedésének jogosságát, összecszerúságát, ellenszolgáltatást is magában foglaló kötelezettségvállalás esetében – ha a kifizetés vagy annak egy része az ellenszolgáltatás teljesítését követően esedékes – annak teljesítését. A teljesítés igazolóját a Nemzetiségi Önkormányzat Elnöke írásban jelöli ki.

III.C) Az érvényesítés rendje

- III.C) 1. A teljesítés igazolás alapján az érvényesítőnek ellenőriznie kell az összecszerúságot, a fedezet meglétét és azt, hogy a megfelelő ügymenetben az Áht, az Ávr. és az Áhsz., továbbá a belső szabályzatokban foglaltakat megtartották-e.
- III.C) 2. Az érvényesítés az önkormányzati utalványozása előtt történik. Az érvényesítésnek tartalmaznia kell az érvényesítésre utaló megjelölést és az érvényesítő keletkezésével ellátott aláírását.
- III.C) 3. Az érvényesítést az Önkormányzati Hivatal e feladattal megbízott dolgozói végzik, akik rendelkeznek az Ávr. 55. § (3) bekezdése szerinti végzettséggel.

III.D) Pénzügyi ellenjegyzés rendje

- III.D) 1. A pénzügyi ellenjegyzést a kötelezettségvállalás dokumentumán a pénzügyi ellenjegyzés dátumának és a pénzügyi ellenjegyzés tényére történő utalás megjelölésével, az arra jogosult személy aláírásával kell igazolni.
- III.D) 2. A pénzügyi ellenjegyzőnek meg kell győződnie arról, hogy a szabad előirányzat rendelkezésre áll, a tervezett kifizetési időpontban a pénzügyi fedezet biztosított, és a kötelezettségvállalás nem sérti a gazdálkodásra vonatkozó szabályokat.
- III.D) 3. Amennyiben a kötelezettségvállalás nem felel meg az III.D) 2. pontban előírtaknak, a pénzügyi ellenjegyzőnek erről írásban tájékoztatni kell a kötelezettségvállalót, a Nemzetiségi Önkormányzat Elnökét. Ha a Nemzetiségi Önkormányzat Elnöke a tájékoztatás ellenére utasítást ad a pénzügyi ellenjegyzésre, a pénzügyi ellenjegyző köteles annak eleget tenni és e tényről haladéktalanul írásban értesíti a Közgyűlést. A Közgyűlést a tájékoztatás kézhezvételétől számított 8 munkanapon belül köteles megvizsgálni a bejelentést, és kezdeményezni az esetleges felelősségre vonást.
- III.D) 4. A pénzügyi ellenjegyzést az Önkormányzati Hivatal állományába tartozó, Ávr. 55.§ (3) bekezdése szerinti végzettségű, az Önkormányzati Hivatal gazdasági szervezetének vezetője által kijelölt személyek végzik.

III.E) A beszámoló készítésének és jóváhagyásának eljárási rendje, időközi adatszolgáltatások végzése

A megyei jegyző által elkészített zárszámadási határozat-tervezetet a Nemzetiségi Önkormányzat elnöke a költségvetési évet követően az Áht.-ban rögzített határidőt figyelembe véve terjeszti a Közgyűlés elé, melynek elfogadásáról a testület dönt.

A közgyűlés részére tájékoztatásul az Áht. 91. § (2) bekezdése szerinti mérlegeket és kimutatásokat kell bemutatni.

A tervezés, gazdálkodás, zárszámadás során, és az államháztartás információs rendszerében a költségvetési bevételeket és költségvetési kiadásokat azok felmerülési helye szerinti adminisztratív, a kormányzati funkciók szerinti funkcionális, és az Áht. 6. § (2) – (5) bekezdés szerinti közgazdasági osztályozási rendszerben kell nyilvántartani és bemutatni.

III.E) 1. Az Önkormányzati Hivatal készíti el és továbbítja papír alapon és elektronikusan a Magyar Államkincstár felé a Nemzetiségi Önkormányzat éves beszámolóját a meghatározott nyomtatványgarnitúrák felhasználásával. A Nemzetiségi Önkormányzatra vonatkozó űrlapok kitöltésében a Nemzetiségi Önkormányzat Elnöke is közreműködik.

III.E) 2. Az Önkormányzati Hivatal a Nemzetiségi Önkormányzatra vonatkozóan az időközi költségvetési jelentéseket és időközi mérlegjelentéseket, valamint egyéb adatszolgáltatásokat az előírt határidőre nyújtja be a Magyar Államkincstárhoz elektronikus formában.

IV. A gazdálkodás eljárási és dokumentációs részletszabályai

IV. 1. A Nemzetiségi Önkormányzat pénzügyi, gazdasági eseményeinek számviteli nyilvántartásai, elszámolásai esetében az Önkormányzati Hivatal Számviteli politikájában rögzítettek alapján szükséges eljárni. A könyvelést biztosító szoftvert a Megyei Önkormányzat biztosítja.

IV. 2. A beszerzések lebonyolításával, a reprezentációs kiadásokkal kapcsolatos eljárásrendet a Nógrád Megyei Önkormányzat Közgyűlésének Elnökével, a Nógrád Megyei Jegyzővel, valamint a Nógrád Megyei Szlovák Nemzetiségi Önkormányzattal közös rendelkezés szabályozza.

IV. 3. A saját tulajdonú gépjármű hivatali célú használatáról, valamint a kötelezettségvállalók, annak jogi ellenjegyzését végzők, utalványozók, szakmai teljesítés igazolók, pénzügyi ellenjegyzők és érvényesítők kijelöléséről önálló szabályzat rendelkezik.

IV. 4. A Nemzetiségi Önkormányzat Önkormányzati Hivatal által bonyolított levelezése során keletkezett iratanyagai az Önkormányzati Hivatal irattárába kerülnek elhelyezésre. Az irattározás általános szabályai alapján az Önkormányzati Hivatal irattárának kezelésével megbízott alkalmazottja gondoskodik a tárolásról, rendszerezésről, selejtezésről.

IV. 5. A Nemzetiségi Önkormányzat fizetési számlájához kapcsolódó bizonylatok őrzéséről az Önkormányzati Hivatal gazdasági szervezete gondoskodik.

IV. 6. A Nemzetiségi Önkormányzat felhatalmazza az Önkormányzati Hivatalt, hogy az Áht. 108. § (1)-(2) bekezdése szerinti, az államháztartás információs rendszere keretében történő adatszolgáltatás teljesítése érdekében a Magyar Államkincstár által biztosított rendszerekbe elektronikus úton, továbbá szükség esetén papír alapon adatot szolgáltatasson. Az elektronikus rendszerekhez kapcsolódó belépési kódokat, jelszavakat az Önkormányzati Hivatal gazdasági szervezete kezeli.

V. A belső ellenőrzés elvégzésének rendje

- V. 1. A Nemzetiségi Önkormányzat jogszabályban előírt belső ellenőrzési feladatai az Önkormányzati Hivatal belső ellenőrzése keretében kerül ellátásra.
- V. 2. Az adott évi ellenőrzési tervet jóváhagyás céljából a megyei jegyző terjeszti be a Közgyűlés elé a jogszabályban rögzített határidőt figyelembe véve.
- V. 3. Az éves ellenőrzési terv alapján elvégzett vizsgálatok jelentéseit a megyei jegyző előterjesztése alapján a Nemzetiségi Önkormányzat megtárgyalja, a megállapítások végrehajtása a Nemzetiségi Önkormányzat Elnökének a feladata.

ZÁRÓ RENDELKEZÉS

Jelen megállapodás hatályba lépésének napja megegyezik a felek közül az utolsó aláíró aláírásának napjával, mellyel a 6/2018. (II. 13.) NMRNÖ határozat mellékletét képező megállapodás hatályát veszti.

Salgótarján, 2019.

Salgótarján, 2019.

Skuczi Nándor
Nógrád Megye Önkormányzata

Szörös Vilmos
Nógrád Megyei Roma
Nemzetiségi Önkormányzat

Salgótarján, 2019.

Dr. Bagó József
Nógrád Megyei Önkormányzati Hivatal

NÓGRÁD MEGYEI ÖNKORMÁNYZAT KÖZGYŰLÉSE

98/2019. (XI. 21.) Kgy.

Tárgy: a Nógrád Megyei Szlovák Nemzetiségi Önkormányzattal kötött megállapodás felülvizsgálata

HATÁROZATA

A Nógrád Megyei Szlovák Nemzetiségi Önkormányzat Nógrád Megye Önkormányzatával, a Nógrád Megyei Önkormányzati Hivatallal a testületi működésének személyi, tárgyi feltételei biztosítására, a működéssel kapcsolatos végrehajtási feladatok ellátására, valamint gazdálkodása általános szabályaira vonatkozó, a határozat mellékletét képező megállapodást jóváhagyólag elfogadja, felhatalmazza elnökét annak aláírására.

Az önkormányzat felkéri a megyei jegyzőt, hogy az aláírt megállapodást a közgyűlés és szervei Szervezeti és Működési Szabályzatáról szóló 24/2019. (XII. 29.) Kgy. rendelet 13. számú függelékéeként szerepeltesse.

Határidő: haladéktalanul

Felelős: Skuczi Nándor, a közgyűlés elnöke

Dr. Bagó József, megyei jegyző

Salgótarján, 2019. november 21.

Skuczi Nándor s.k.
Nógrád Megyei Önkormányzat
Közgyűlésének elnöke

Dr. Bagó József s.k.
Nógrád megyei jegyző

MEGÁLLAPODÁS

amely létrejött egyrészről **Nógrád Megye Önkormányzata** 3100 Salgótarján, Rákóczi út 36.; képviseli: Skuczai Nándor, a közgyűlés elnöke (a továbbiakban: Megyei Önkormányzat);

másrészről a **Nógrád Megyei Önkormányzati Hivatal** 3100 Salgótarján, Rákóczi út 36.; képviseli Dr. Bagó József, megyei jegyző (a továbbiakban: Önkormányzati Hivatal);

harmadrészről a **Nógrád Megyei Szlovák Nemzetiségi Önkormányzat** 3100 Salgótarján, Rákóczi út 36.; képviseli Dr. Egyed Ferdinánd, elnök (a továbbiakban: Nemzetiségi Önkormányzat)

– a továbbiakban együttesen: Felek –

között a nemzetiségek jogairól szóló 2011. évi CLXXIX. törvény (a továbbiakban: Nek. tv.)

80. §-a alapján, az alábbi helyen és időben a következő feltételekkel:

AZ EGYÜTTMŰKÖDÉS TERÜLETEI

- VI. Működési feltételeket biztosító ingó- és ingatlan vagyontárgyak ingyenes használatáról és a kapcsolódó szolgáltatások igénybevételéről.
- VII. A költségvetés előkészítésével, megalkotásával, adatszolgáltatással, fizetési számlával, törzskönyvi nyilvántartásba vétellel, adószám igényléssel kapcsolatos eljárási rend.
- VIII. A Nemzetiségi Önkormányzat kötelezettségvállalásaival kapcsolatosan a Megyei Önkormányzatot terhelő ellenjegyzési, érvényesítési, utalványozási, teljesítésigazolási feladatok, felelősök, továbbá a Nemzetiségi Önkormányzat kötelezettségvállalásának szabályai.
- IX. A gazdálkodás eljárási és dokumentációs részletszabályai.
- X. A belső ellenőrzés elvégzésének rendje.

A MEGÁLLAPODÁS TARTALMÁNAK MEGHATÁROZÁSÁNÁL FIGYELEMBE VÉTELRE KERÜLT JOGSZABÁLYOK

- f) Az államháztartásról szóló 2011. évi CXCV. törvény (a továbbiakban: Áht.),
- g) A nemzetiségek jogairól szóló 2011. évi CLXXIX. törvény (a továbbiakban: Nek. tv.),
- h) Az államháztartásról szóló törvény végrehajtásáról szóló 368/2011. (XII. 31.) Kormányrendelet (a továbbiakban: Ávr.),
- i) Az államháztartás számviteléről szóló 4/2013. (I. 11.) Kormányrendelet (a továbbiakban: Áhsz.),
- j) A költségvetési szervek belső kontrollrendszeréről és belső ellenőrzéséről szóló 370/2011. (XII. 31.) Kormányrendelet.

A MEGÁLLAPODÁS RÉSZLETES SZABÁLYAI

III. Működési feltételeket biztosító ingó- és ingatlan vagyontárgyak ingyenes használatáról és a kapcsolódó szolgáltatások igénybevételéről

- I.19. A Megyei Önkormányzat a Nemzetiségi Önkormányzat részére havonta igény szerint, harminckettő órában ingyenesen biztosítja a használat jogát egy darab irodahelyiségre a Salgótarján, Rákóczi út 36. szám alatti Megyeháza épületében, valamint a berendezési- és felszerelési tárgyakra (bútor, számítógép). A Nemzetiségi Önkormányzat tudomással bír arról, hogy a jelen pontban meghatározott irodahelyiség használata – az Önkormányzati Hivatal szabályozási keretei között – a Nógrád Megyei Roma Nemzetiségi Önkormányzattal közösen történik.
- I.20. Az iroda és annak berendezési tárgyai tekintetében a használat joga mindenkori ellenértékét az Önkormányzati Hivatal által meghatározott díjak és költségek alapulvételével kiszámított összeg jelenti. A használatba adott befektetett eszközök mindenkori értékét a Megyei Önkormányzat biztosítja és tartja nyilván.
- I.21. A helyiség, a berendezési- és felszerelési tárgyak fenntartásával, karbantartásával kapcsolatos költségek az Önkormányzati Hivatalt terhelik.
- I.22. A Nemzetiségi Önkormányzatot az irodahelyiséghez kapcsolódóan térítésmentesen illeti meg a fűtési-, az áram-, a portai-, az őrzési, és a takarítási szolgáltatás.
- I.23. A Nemzetiségi Önkormányzat a Megyeháza közös helyiségeiből a Hadady-Hargitay termet, a közelében található mellékhelyiségeket térítésmentesen jogosult igénybe venni.
- I.24. A Hadady-Hargitay terem kapcsolódó szolgáltatásait (hangosítás, hangfelvétel készítése, kivetítés) a Nemzetiségi Önkormányzat testületi üléseinek, közmeghallgatásának, programjának és rendezvényeinek lebonyolításához térítésmentesen igényelheti.
- I.25. A Nemzetiségi Önkormányzat a használt javakat csak alapfeladatának ellátásához szükséges mértékben veheti igénybe, azokat a rendes és ésszerű gazdálkodás szabályai szerint, a jó gazda gondosságával kezelheti, a használat jogát a Megyei Önkormányzat érdekeit figyelembe véve gyakorolhatja.
- I.26. A Nemzetiségi Önkormányzat a használat joga gyakorlásával a Megyeházán folyó munkát nem zavarhatja, köteles megtartani az intézmény (épület) rendjét.
- I.27. A megállapodás I.1. pontja szerinti irodahelyiség kulcsát a Nemzetiségi Önkormányzat képviselője a Megyeháza portáján veheti fel, és ott köteles leadni az épület elhagyásakor.
- I.28. A használt irodahelyiségben történő mindennemű felújítás, átalakítás a Megyei Önkormányzattal történt előzetes egyeztetés után végezhető, a Nemzetiségi Önkormányzat saját költségére.
- I.29. A jelen megállapodással ellentétes, attól eltérő használatból eredő költségeket, károkat a Nemzetiségi Önkormányzat a Megyei Önkormányzatnak köteles megtéríteni.
- I.30. A Nemzetiségi Önkormányzat a használat jogát másnak semmilyen formában nem engedheti át.
- I.31. A Nemzetiségi Önkormányzatot megszűnéséig illeti meg a használat joga.
- I.32. A Megyei Önkormányzat a helyiséggel és a kapcsolódó szolgáltatásokkal összefüggő jogait és kötelezettségeit a megyei jegyző útján gyakorolja és érvényesíti.
- I.33. a) A testületi ülések előkészítéséhez kötődő feladatok ellátását (meghívók, előterjesztések, hivatalos levelezés előkészítése, postázása, a testületi ülések jegyzőkönyvének elkészítése, postázása) az Önkormányzati Hivatal biztosítja.

- b) Az Önkormányzati Hivatal nemzetiségi feladatokkal megbízott munkatársai a Nemzetiségi Önkormányzat részére érkező postai küldeményeket felbonthatják.
 - c) Az Önkormányzati Hivatal szükség szerint biztosítja a jelnyelv, illetve a speciális kommunikációs rendszer használatát, amennyiben az erre vonatkozó kérelmet a Nemzetiségi Önkormányzat legalább 15 munkanappal az igénybevétel időpontja előtt jelzi.
- I.34. Az Önkormányzati Hivatal ellátja a testületi döntések és a tisztségviselők döntéseinek előkészítését, a testületi és tisztségviselői döntéshozatalhoz kapcsolódó nyilvántartási, sokszorosítási, postázási, valamint a Nemzetiségi Önkormányzat működésével, gazdálkodásával kapcsolatos nyilvántartási, adatszolgáltatási, iratkezelési feladatokat.
- I.35. A Megyei Önkormányzat kötelezettséget vállal arra, hogy a megyei jegyző vagy annak – a jegyzővel azonos képesítési előírásoknak megfelelő – megbízottja a Megyei Önkormányzat megbízásából és képviselőként részt vesz a Nemzetiségi Önkormányzat testületi ülésein és jelzi, amennyiben törvénysértést észlel.
- I.36. A Megyei Önkormányzat és a Nemzetiségi Önkormányzat kölcsönös és közös érdekeik szem előtt tartásával törekednek arra, hogy a jelen megállapodásban foglaltakon túl – lehetőségeik szerint – keressék az együttműködés további formáit, így például: pályázatok felkutatását és benyújtását, valamint a nemzetiségek céljait szolgáló rendezvények, megmozdulások, és programok szervezését.

IV. A költségvetés előkészítésével, megalkotásával, adatszolgáltatással, fizetési számlával, törzskönyvi nyilvántartásba vétellel, adószám igényléssel kapcsolatos eljárási rend

A Nemzetiségi Önkormányzat költségvetésének elkészítése az Önkormányzati Hivatal feladata a megyei jegyző irányításával.

A költségvetés előkészítési munkájában a Nemzetiségi Önkormányzat Elnöke vesz részt.

Az elkészített költségvetési határozat-tervezetet a Nemzetiségi Önkormányzat Elnöke nyújtja be a Nemzetiségi Önkormányzat Közgyűlésének (a továbbiakban: Közgyűlés).

II.A) Költségvetési határozat előkészítésének, megalkotásának eljárási szabályai

- II.A) 7. A Nemzetiségi Önkormányzat költségvetési határozatának az Áht. 29/A. § szerinti előkészítéséhez szükséges adatokat – a költségvetési törvényből, illetve egyéb központi jogszabályból, előírásból adódó részletes információk rendelkezésre állását követően – a megyei jegyző közli a Nemzetiségi Önkormányzat Elnökével.
- II.A) 8. A költségvetés előterjesztésekor a Közgyűlés részére tájékoztatásul a következő mérlegeket és kimutatásokat kell – szöveges indokolással együtt – bemutatni:
- e) a Nemzetiségi Önkormányzat költségvetési mérlegét közgazdasági tagolásban, előirányzat felhasználási tervét,
 - f) a többéves kihatással járó döntések számszerűsítését évenkénti bontásban és összesítve,
 - g) a közvetett támogatásokat – így különösen adóelengedéseket, adókedvezményeket – tartalmazó kimutatást, és
 - h) az Áht. 29/A. § szerinti tervszámoknak megfelelően a költségvetési évet követő három év tervezett előirányzatainak keretszámait főbb csoportokban, és a 29/A. § szerinti tervszámoktól történő esetleges eltérés indokait.
- II.A) 9. A költségvetés elfogadásáról a Nemzetiségi Önkormányzat önállóan határozatot hoz, melyet haladéktalanul eljuttat a megyei jegyző részére.

- II.A) 10. A Megyei Önkormányzat a Nemzetiségi Önkormányzat költségvetésére vonatkozóan nem rendelkezik döntési jogosultsággal.
- II.A) 11. A Megyei Önkormányzat a Nemzetiségi Önkormányzat határozatának törvényességéért, a bevételi és kiadási előirányzatok megállapításáért felelősséggel nem tartozik.
- II.A) 12. Az esetleges adósságrendezési eljárás során a Nemzetiségi Önkormányzat tartozásaiért a Megyei Önkormányzat felelősséggel nem tartozik.

II.B) Költségvetéssel összefüggő adatszolgáltatási kötelezettség

- II.B) 3. A Nemzetiségi Önkormányzat Elnöke által jóváhagyott elemi költségvetésről az államháztartás információs rendszere keretében adatszolgáltatást kell teljesíteni, melyet a Nemzetiségi Önkormányzat tekintetében a rendelkezésre bocsátott adatok alapján az Önkormányzati Hivatal teljesít a hatályos jogszabályok szerinti határidőt figyelembe véve.
- II.B) 4. Az Önkormányzati Hivatal gazdasági szervezete készíti el a nyomtatványgarnitúrák felhasználásával a Nemzetiségi Önkormányzat költségvetéséről szóló információt papír alapon, továbbá elektronikusan a Magyar Államkincstár által biztosított informatikai rendszer segítségével.

II.C) A költségvetési előirányzatok módosításának szabályai

- II.C) 4. A Nemzetiségi Önkormányzat költségvetési határozatában megjelenő bevételi és kiadási előirányzatai módosításáról, a kiadási előirányzatok közötti átcsoportosításról az Áht. 34. § (2) és (3) bekezdésében meghatározott kivétellel, saját hatáskörben a Közgyűlés dönt.
- II.C) 5. Ha a Nemzetiségi Önkormányzat év közben a költségvetési határozat készítésekor nem ismert többletbevételhez jut, vagy bevételei a tervezettől elmaradnak, e tényről a Nemzetiségi Önkormányzat Elnöke a Közgyűlést tájékoztatja.
- II.C) 6. A Közgyűlés az Áht. 34. § (2) és (3) bekezdés szerinti előirányzat-módosítás, előirányzat-átcsoportosítás átvezetéseként – az első negyedév kivételével – negyedévenként, a döntése szerinti időpontokban, de legkésőbb az éves költségvetési beszámoló elkészítésének határidejéig, december 31-ei hatállyal módosítja a költségvetési határozatát.

II.D) Önálló fizetési számlával kapcsolatos eljárásrend

- II.D) 6. A Nemzetiségi Önkormányzat a gazdálkodásával összefüggő pénzforgalmat a Megyei Önkormányzat számlavezetőjénél, a Magyar Államkincstárnál vezetett „10037005-00319652-00000000 Nógrád Megyei Szlovák Nemzetiségi Önkormányzat” önálló pénzforgalmi számlán bonyolítja. A számla kezelésével kapcsolatos feladatokat az Önkormányzati Hivatal látja el. A számla feletti rendelkezési jogosultság a Nemzetiségi Önkormányzat Elnökét, illetve az általa meghatározott személyt illeti meg. A Nemzetiségi Önkormányzat Elnöke az Önkormányzati Hivatal gazdasági szervezetének munkatársait is felhatalmazza a pénzforgalmi számla feletti aláírásra. A papíralapú átutalási megbízás a meghatalmazottak közül két személy aláírásával érvényes.
- II.D) 7. A Nemzetiségi Önkormányzat elkülönített pénzeszköz kezelése érdekében alszámlát nyithat.

- II.D) 8. A Nemzetiségi Önkormányzatnál készpénz kezelése nem történik, így házipénztár sem működik.
- II.D) 9. Az Önkormányzati Hivatal biztosítja, hogy a főkönyvi és analitikus nyilvántartás során a Nemzetiségi Önkormányzat bevétele és kiadása elkülönítetten kerüljön kimutatásra.
- II.D) 10. A Nemzetiségi Önkormányzat költségvetési bevételeinek és kiadásainak alakulásáról az Önkormányzati Hivatal adatot szolgáltat a Nemzetiségi Önkormányzat Elnöke részére külön igény szerint.

II.E) Törzskönyvi nyilvántartásba vétel szabályai

- II.E) 4. A Magyar Államkincstár nyilvános és közhiteles törzskönyvi nyilvántartást vezet a Nemzetiségi Önkormányzatról.
- II.E) 5. A Nemzetiségi Önkormányzat törzskönyvi nyilvántartásában szereplő adatok változásával kapcsolatos bejelentést az Önkormányzati Hivatal törzskönyvi nyilvántartásának kezelésével megbízott köztisztviselője végzi. Az adatokban történt módosulást követően az Önkormányzati Hivatal a változás átvezetéséről haladéktalanul gondoskodik.
- II.E) 6. A közhiteles nyilvántartás adatairól hiteles "Törzskönyvi igazolás" vagy "Törzskönyvi kivonat" kérhető az Önkormányzati Hivatal illetékes munkatársának közbenjárásával.

II.F) Az adószám igénylésével kapcsolatos eljárásrend

- II.F) 4. A Nemzetiségi Önkormányzat adószám igénylésével kapcsolatos adminisztrációs feladatokat az Önkormányzati Hivatal gazdasági szervezete látja el.
- II.F) 5. A Nemzetiségi Önkormányzat adózással kapcsolatos bevallási kötelezettségének az Önkormányzati Hivatal e feladattal megbízott köztisztviselője elektronikus (szükség szerint papír alapon) úton tesz eleget.
- II.F) 6. A Nemzetiségi Önkormányzat felhatalmazza az Önkormányzati Hivatal e feladattal megbízott köztisztviselőjét, hogy az adóigazgatás keretében történő adatszolgáltatás teljesítése érdekében a Nemzeti Adó- és Vámhivatal által biztosított rendszerekben elektronikus úton adatot szolgáltatson.

VI. A Nemzetiségi Önkormányzat kötelezettségvállalásai, az azzal kapcsolatos ellenjegyzési, érvényesítési, utalványozási, teljesítésigazolási feladatok, felelősök

Az Önkormányzati Hivatal a Nemzetiségi Önkormányzat gazdálkodásának végrehajtó szerve. A Nemzetiségi Önkormányzat bevételeivel és kiadásaival kapcsolatban a tervezési, gazdálkodási, ellenőrzési, finanszírozási, adatszolgáltatási és beszámolási feladatok ellátásáról az Önkormányzati Hivatal gondoskodik.

A kötelezettségvállaló és a pénzügyi ellenjegyző ugyanazon gazdasági esemény tekintetében azonos személy nem lehet.

Az érvényesítő ugyanazon gazdasági esemény tekintetében nem lehet azonos a kötelezettségvállalásra, utalványozásra jogosult és a teljesítést igazoló személlyel.

Kötelezettségvállalási, pénzügyi ellenjegyzési, érvényesítési, utalványozási és teljesítés igazolására irányuló feladatot nem végezheti az a személy, aki ezt a tevékenységét a Polgári Törvénykönyv szerinti közeli hozzátartozója, vagy maga javára látná el.

A Nemzetiségi Önkormányzat a kötelezettségvállalásra, pénzügyi ellenjegyzésre, teljesítés igazolására, érvényesítésre, utalványozásra jogosult személyekről és aláírás-mintájukról a belső szabályzatában foglaltak szerint naprakész nyilvántartást vezet.

Az előirányzatok felhasználására vonatkozó kötelezettségvállalási, utalványozási, ellenjegyzési, érvényesítési és teljesítés igazolására vonatkozó szabályok az alábbiak:

III.A) A kötelezettségvállalás rendje

- III.A) 12. A költségvetési év kiadási előirányzatai terhére kötelezettségvállalásra az azokat terhelő korábbi kötelezettségvállalásokkal és más fizetési kötelezettségekkel csökkentett összegű eredeti vagy módosított kiadási előirányzatok mértékéig kerülhet sor.
- III.A) 13. A költségvetési év kiadási előirányzatai terhére történő kötelezettségvállalás esetén a pénzügyi teljesítésnek legkésőbb a költségvetési év december 31-éig meg kell történnie.
- III.A) 14. A költségvetési éven túli és kiadási előirányzata terhére kötelezettségvállalásra a költségvetési, kiadási előirányzataival megegyező összegű kiadási előirányzatok szabad előirányzatának mértékéig kerülhet sor.
- III.A) 15. A Nemzetiségi Önkormányzat költségvetési előirányzata terhére fizetési, vagy más kötelezettséget vállalni (megrendelés, megbízás adás, szerződéskötés, megállapodás, ígérvény), vagy ilyen követelést előírni a Nemzetiségi Önkormányzat Elnöke, vagy az általa írásban felhatalmazott Nemzetiségi Önkormányzati képviselő jogosult, összeghatárra tekintet nélkül.
- III.A) 16. Ha a Nemzetiségi Önkormányzatnál nincs az előző pont alapján kötelezettségvállalásra jogosult személy, a közgyűlés egyedi határozatban az Önkormányzati Hivatal alkalmazásában álló személyt jelölhet ki a Nemzetiségi Önkormányzat kiadási előirányzata terhére vonatkozó kötelezettségvállalás gyakorlására.
- III.A) 17. Kötelezettséget vállalni csak pénzügyi ellenjegyzés után, a pénzügyi teljesítés esedékességét megelőzően, írásban lehet. A kötelezettségvállalás előtt meg kell győződnie a kötelezettségvállalónak arról, hogy a kiadás teljesítéséhez a fedezet rendelkezésre áll.
- III.A) 18. Minden kötelezettségvállalásról szóló, aláírt és ellenjegyzett okmány egy-egy példányát az Önkormányzati Hivatal irattárába, valamint a pénzügyi kötelezettség nyilvántartása céljából, a keletkezést követő 5 munkanapon belül az Önkormányzati Hivatal gazdasági szervezete részére is le kell adni.
- III.A) 19. Az 100.000 Ft-ot meghaladó kifizetésekre minden esetben előzetes írásbeli kötelezettségvállalás szükséges.
- III.A) 20. Nem szükséges előzetes írásbeli kötelezettségvállalás az Ávr. 53.§ (1) bekezdés b) és c) pontjaiban rögzített esetekben.
- III.A) 21. Az előzetes írásbeli kötelezettségvállalást nem igénylő kifizetések tekintetében a pénzügyi teljesítést megelőzően a kötelezettségvállalás és a kötelezettségvállalás pénzügyi ellenjegyzésének tényét az arra jogosult személyeknek aláírásukkal kell igazolni az „Kiadási utalványrendelet” megnevezésű nyomtatványon.
- III.A) 22. A kötelezettségvállalásokhoz kapcsolódóan az Önkormányzati Hivatal olyan analitikus nyilvántartást vezet, amelyből megállapítható az évenkénti kötelezettségvállalás összege.

III.B) Az utalványozás, a teljesítés igazolásának rendje

- III.B) 6. A Nemzetiségi Önkormányzat költségvetési kiadásai teljesítésének és a bevételei beszédésének elrendelésére a Nemzetiségi Önkormányzat Elnöke, vagy az általa írásban felhatalmazott személy jogosult.
- III.B) 7. Az utalványozás az önkormányzati ASP rendszerből előállított „Kiadási utalványrendelet”, illetve „Bevételi utalványrendelet” nyomtatványon és minden esetben írásban történik.
- III.B) 8. A kiadási előirányzatok terhére történő utalványozásra a teljesítés igazolását, és az annak alapján végrehajtott érvényesítést követően kerülhet sor.
- III.B) 9. A kiadások teljesítésének alapja a hatályos számviteli jogszabályoknak megfelelően kiállított bizonylat. A bizonylat a Nemzetiségi Önkormányzat jogszabályi előírásokban meghatározott feladatai ellátása során felmerült kiadásokra vonatkozhat.
- III.B) 10. A teljesítés igazolás során a bizonylatok alapján ellenőrizni és igazolni kell a kiadás teljesítésének és a bevétel beszédésének jogosságát, összecszerúságát, ellenszolgáltatást is magában foglaló kötelezettségvállalás esetében – ha a kifizetés vagy annak egy része az ellenszolgáltatás teljesítését követően esedékes – annak teljesítését. A teljesítés igazolóját a Nemzetiségi Önkormányzat Elnöke írásban jelöli ki.

III.C) Az érvényesítés rendje

- III.C) 4. A teljesítés igazolás alapján az érvényesítőnek ellenőriznie kell az összecszerúságot, a fedezet meglétét és azt, hogy a megfelelő ügymenetben az Áht, az Ávr. és az Áhsz., továbbá a belső szabályzatokban foglaltakat megtartották-e.
- III.C) 5. Az érvényesítés az önkormányzati utalványozása előtt történik. Az érvényesítésnek tartalmaznia kell az érvényesítésre utaló megjelölést és az érvényesítő keltezéssel ellátott aláírását.
- III.C) 6. Az érvényesítést az Önkormányzati Hivatal e feladattal megbízott dolgozói végzik, akik rendelkeznek az Ávr. 55. § (3) bekezdése szerinti végzettséggel.

III.D) Pénzügyi ellenjegyzés rendje

- III.D) 5. A pénzügyi ellenjegyzést a kötelezettségvállalás dokumentumán a pénzügyi ellenjegyzés dátumának és a pénzügyi ellenjegyzés tényére történő utalás megjelölésével, az arra jogosult személy aláírásával kell igazolni.
- III.D) 6. A pénzügyi ellenjegyzőnek meg kell győződnie arról, hogy a szabad előirányzat rendelkezésre áll, a tervezett kifizetési időpontban a pénzügyi fedezet biztosított, és a kötelezettségvállalás nem sérti a gazdálkodásra vonatkozó szabályokat.
- III.D) 7. Amennyiben a kötelezettségvállalás nem felel meg az III.D) 2. pontban előírtaknak, a pénzügyi ellenjegyzőnek erről írásban tájékoztatni kell a kötelezettségvállalót, a Nemzetiségi Önkormányzat Elnökét. Ha a Nemzetiségi Önkormányzat Elnöke a tájékoztatás ellenére utasítást ad a pénzügyi ellenjegyzésre, a pénzügyi ellenjegyző köteles annak eleget tenni és e tényről haladéktalanul írásban értesíti a Közgyűlést. A Közgyűlést a tájékoztatás kézhezvételétől számított 8 munkanapon belül köteles megvizsgálni a bejelentést, és kezdeményezni az esetleges felelősségre vonást.
- III.D) 8. A pénzügyi ellenjegyzést az Önkormányzati Hivatal állományába tartozó, Ávr. 55.§ (3) bekezdése szerinti végzettségű, az Önkormányzati Hivatal gazdasági szervezetének vezetője által kijelölt személyek végzik.

III.E) A beszámoló készítésének és jóváhagyásának eljárási rendje, időközi adatszolgáltatások végzése

A megyei jegyző által elkészített zárszámadási határozat-tervezetet a Nemzetiségi Önkormányzat elnöke a költségvetési évet követően az Áht.-ban rögzített határidőt figyelembe véve terjeszti a Közgyűlés elé, melynek elfogadásáról a testület dönt.

A közgyűlés részére tájékoztatásul az Áht. 91. § (2) bekezdése szerinti mérlegeket és kimutatásokat kell bemutatni.

A tervezés, gazdálkodás, zárszámadás során, és az államháztartás információs rendszerében a költségvetési bevételeket és költségvetési kiadásokat azok felmerülési helye szerinti adminisztratív, a kormányzati funkciók szerinti funkcionális, és az Áht. 6. § (2) – (5) bekezdés szerinti közgazdasági osztályozási rendszerben kell nyilvántartani és bemutatni.

III.E) 3. Az Önkormányzati Hivatal készíti el és továbbítja papír alapon és elektronikusan a Magyar Államkincstár felé a Nemzetiségi Önkormányzat éves beszámolóját a meghatározott nyomtatványgarnitúrák felhasználásával. A Nemzetiségi Önkormányzatra vonatkozó űrlapok kitöltésében a Nemzetiségi Önkormányzat Elnöke is közreműködik.

III.E) 4. Az Önkormányzati Hivatal a Nemzetiségi Önkormányzatra vonatkozóan az időközi költségvetési jelentéseket és időközi mérlegjelentéseket, valamint egyéb adatszolgáltatásokat az előírt határidőre nyújtja be a Magyar Államkincstárhoz elektronikus formában.

VII. A gazdálkodás eljárási és dokumentációs részletszabályai

IV. 7. A Nemzetiségi Önkormányzat pénzügyi, gazdasági eseményeinek számviteli nyilvántartásai, elszámolásai esetében az Önkormányzati Hivatal Számviteli politikájában rögzítettek alapján szükséges eljárni. A könyvelést biztosító szoftvert a Megyei Önkormányzat biztosítja.

IV. 8. A beszerzések lebonyolításával, a reprezentációs kiadásokkal kapcsolatos eljárásrendet a Nógrád Megyei Önkormányzat Közgyűlésének Elnökével, a Nógrád Megyei Jegyzővel, valamint a Nógrád Megyei Szlovák Nemzetiségi Önkormányzattal közös rendelkezés szabályozza.

IV. 9. A saját tulajdonú gépjármű hivatali célú használatáról, valamint a kötelezettségvállalók, annak jogi ellenjegyzését végzők, utalványozók, szakmai teljesítés igazolók, pénzügyi ellenjegyzők és érvényesítők kijelöléséről önálló szabályzat rendelkezik.

IV. 10. A Nemzetiségi Önkormányzat Önkormányzati Hivatal által bonyolított levelezése során keletkezett iratanyagai az Önkormányzati Hivatal irattárába kerülnek elhelyezésre. Az irattározás általános szabályai alapján az Önkormányzati Hivatal irattárának kezelésével megbízott alkalmazottja gondoskodik a tárolásról, rendszerezésről, selejtezésről.

IV. 11. A Nemzetiségi Önkormányzat fizetési számlájához kapcsolódó bizonylatok őrzéséről az Önkormányzati Hivatal gazdasági szervezete gondoskodik.

IV. 12. A Nemzetiségi Önkormányzat felhatalmazza az Önkormányzati Hivatalt, hogy az Áht. 108. § (1)-(2) bekezdése szerinti, az államháztartás információs rendszere keretében történő adatszolgáltatás teljesítése érdekében a Magyar Államkincstár által biztosított rendszerekbe elektronikus úton, továbbá szükség esetén papír alapon adatot szolgáltatasson. Az elektronikus rendszerekhez kapcsolódó belépési kódokat, jelszavakat az Önkormányzati Hivatal gazdasági szervezete kezeli.

VIII. A belső ellenőrzés elvégzésének rendje

- V. 4. A Nemzetiségi Önkormányzat jogszabályban előírt belső ellenőrzési feladatai az Önkormányzati Hivatal belső ellenőrzése keretében kerül ellátásra.
- V. 5. Az adott évi ellenőrzési tervet jóváhagyás céljából a megyei jegyző terjeszti be a Közgyűlés elé a jogszabályban rögzített határidőt figyelembe véve.
- V. 6. Az éves ellenőrzési terv alapján elvégzett vizsgálatok jelentéseit a megyei jegyző előterjesztése alapján a Nemzetiségi Önkormányzat megtárgyalja, a megállapítások végrehajtása a Nemzetiségi Önkormányzat Elnökének a feladata.

ZÁRÓ RENDELKEZÉS

Jelen megállapodás hatályba lépésének napja megegyezik a felek közül az utolsó aláíró aláírásának napjával, mellyel a 12/2018. (II. 12.) NMSZNÖ határozat mellékletét képező megállapodás hatályát veszti.

Salgótarján, 2019.

Salgótarján, 2019.

Skuczi Nándor
Nógrád Megyei Önkormányzata

Dr. Egyed Ferdinánd
Nógrád Megyei Szlovák
Nemzetiségi Önkormányzat

Salgótarján, 2019.

Dr. Bagó József
Nógrád Megyei Önkormányzati Hivatal

NÓGRÁD MEGYEI ÖNKORMÁNYZAT KÖZGYŰLÉSE

99/2019. (XI. 21.) Kgy.

Tárgy: a Nógrádi Fejlesztési Ügynökség Nonprofit Kft. 2019. augusztus, szeptember és október hónapban végzett tevékenységéről szóló beszámoló elfogadása

HATÁROZATA

A Nógrád Megyei Önkormányzat Közgyűlése megtárgyalta és jóváhagyja a Nógrádi Fejlesztési Ügynökség Nonprofit Kft. 2019. augusztus, szeptember és október hónapban végzett tevékenységéről szóló beszámolót.

A közgyűlés utasítja az ügyvezető igazgatót a 88/2015. (XII. 17.) Kgy. határozatban előírtak fokozott figyelemmel kísérésére.

Határidő: értelemszerűen

Felelős: Sándor Ildikó, ügyvezető igazgató

Salgótarján, 2019. november 21.

Skuczi Nándor s.k.
Nógrád Megyei Önkormányzat
Közgyűlésének elnöke

Dr. Bagó József s.k.
Nógrád megyei jegyző

NÓGRÁD MEGYEI ÖNKORMÁNYZAT KÖZGYŰLÉSE

100/2019. (XI. 21.) Kgy.

Tárgy: a Nógrád Megyei Katasztrófavédelmi Igazgatóság
2018. évi tevékenységéről szóló tájékoztató elfogadása

HATÁROZATA

A Nógrád Megyei Önkormányzat Közgyűlése megtárgyalta és elfogadta a Nógrád Megyei Katasztrófavédelmi Igazgatóság 2018. évi tevékenységéről szóló tájékoztatót. Egyben megköszöni a Nógrád Megyei Katasztrófavédelmi Igazgatóság áldozatos munkáját.

Salgótarján, 2019. november 21.

Skuczi Nándor s.k.
Nógrád Megyei Önkormányzat
Közgyűlésének elnöke

Dr. Bagó József s.k.
Nógrád megyei jegyző

III. TÁJÉKOZTATÓ

A Nógrád Megyei Önkormányzat Közgyűlése zárt ülés keretében megtárgyalta a Terület- és Településfejlesztési Operatív Program felhívásaihoz kapcsolódó Irányító Hatóság által megküldött döntési javaslatokat.

Felelős kiadó: Skuczi Nándor
Felelős szerkesztő: Dr. Bagó József

Készült 15 példányban
HU ISSN 1588-9386
Gy.sz. 10/2019.
Évi előfizetési díj: 7.000 Ft
