

XXIX. évfolyam

8. szám

2019. szeptember 12.



NÓGRÁD MEGYE ÖNKORMÁNYZATÁNAK KÖZLÖNYE

A KÖZGYŰLÉS
2019. IX. 12-ÉN TARTOTT ÜLÉSÉN HOZOTT
RENDELETE ÉS HATÁROZATAI



NÓGRÁD MEGYEI ÖNKORMÁNYZATI
HIVATAL
3100 Salgótarján, Rákóczi út 36.

SZÁM**TÁRGY****OLDAL****I.
A KÖZGYŰLÉS RENDELETE**

7/2019. (IX. 12.) önkormányzati rendelet	Nógrád Megye Önkormányzata 2019. évi költségvetésének III. számú módosításáról	2
--	--	---

**II.
A KÖZGYŰLÉS HATÁROZATAI**

70/2019. (IX. 12.) Kgy. h.	A Nógrád Megyei Kormányhivatal Népegészségügyi Főosztálya tájékoztatójának elfogadása	22
71/2019. (IX. 12.) Kgy. h.	A Középkélet-magyarországi Közlekedési Központ Zrt. Nógrád megyei tevékenységéről szóló tájékoztató elfogadása	23
72/2019. (IX. 12.) Kgy. h.	a Nógrád Megyei Kormányhivatal Rétsági Járási Hivatala tevékenységéről szóló tájékoztató elfogadása	24
73/2019. (IX. 12.) Kgy. h.	Jelentés a két ülés között történt főbb eseményekről, a közgyűlés ülésére készült előterjesztésekhez kapcsolódó bizottsági véleményekről, javaslatokról	25
74/2019. (IX. 12.) Kgy. h.	Nógrád Megye Önkormányzatának 2014-2019. évi ciklusra szóló gazdasági programja végrehajtása	104
75/2019. (IX. 12.) Kgy. h.	Nógrád Megye Önkormányzata 2019. évi költségvetésének I. félévi teljesítéséről szóló tájékoztató elfogadása	135
76/2019. (IX. 12.) Kgy. h.	Nógrád Megye Önkormányzata 2019. évi költségvetésének III. számú módosításáról szóló önkormányzati rendelet végrehajtásával kapcsolatos intézkedés	154
77/2019. (IX. 12.) Kgy. h.	A Nógrádi Fejlesztési Ügynökség Nonprofit Kft. 2019. április, május, június és július hónapban végzett tevékenységéről szóló beszámoló elfogadása	155
78/2019. (IX. 12.) Kgy. h.	A Nógrádi Fejlesztési Ügynökség Nonprofit Kft. ügyvezető igazgatója munkaszerződésének módosításáról szóló 68/2019. (VIII.27.) Kgy. határozat hatályon kívül helyezése	156

I.
A KÖZGYŰLÉS RENDELETE

Nógrád Megyei Önkormányzat Közgyűlésének
7/2019. (IX. 12.) önkormányzati
rendelete

Nógrád Megye Önkormányzata 2019. évi költségvetésének III. számú módosításáról

A Nógrád Megyei Önkormányzat Közgyűlése (a továbbiakban: Közgyűlés) – az Alaptörvény 32. cikk (2) bekezdésében meghatározott eredeti jogalkotói hatáskörében eljárva, a 32. cikk (1) bekezdés f) pontjában meghatározott feladatkörében, a Magyarország helyi önkormányzatairól szóló 2011. évi CLXXXIX. törvény 111. §-a alapján – Nógrád Megye Önkormányzata (a továbbiakban: Önkormányzat) 2019. évi költségvetéséről szóló 2/2019. (I. 24.) önkormányzati rendelete (továbbiakban: Kvr.) módosítására a következőket rendeli el:

1.§

A Kvr. 2. § helyébe az alábbi rendelkezés lép:

„2. §

(1) Az Önkormányzat 2019. évi összevont költségvetését az alábbiak szerint állapítja meg:

E Ft			
Megnevezés	Működési célú	Felhalmozási célú	Összesen
Tárgyévi költségvetési kiadási főösszeg	387.245	30.056	417.301
Tárgyévi költségvetési bevételi főösszeg	306.075	2.646	308.721
Tárgyévi költségvetési hiány összege	81.170	27.410	108.580
Előző évi maradvány igénybevétele	214.749	16.535	231.284
Következő évek kiadásai	121.183	1.521	122.704
Kiadási főösszeg	508.428	31.577	540.005
Bevételi főösszeg	520.824	19.181	540.005

- (2) Az Önkormányzat és a Nógrád Megyei Önkormányzati Hivatal (a továbbiakban: Hivatal) összevont, valamint működési és fejlesztési mérlegét a Kvr. 1. számú melléklete helyébe lépő e rendelet 1. számú melléklete, az Önkormányzat működési és fejlesztési mérlegét a Kvr. 1.1 számú melléklete helyébe lépő e rendelet 1.1 számú melléklete, a Hivatal működési és fejlesztési mérlegét a Kvr. 1.2 számú melléklete helyébe lépő e rendelet 1.2 számú melléklete tartalmazza.
- (3) Az 1. § (1) bekezdés szerinti bevételi és kiadási főösszeg költségvetési fejezetenkénti, címenkénti, alcímenkénti és kiemelt előirányzatok szerinti megoszlását a Kvr. 2. számú melléklete helyébe lépő e rendelet 2. számú melléklete tartalmazza.
- (4) Az engedélyezett létszámkeretet a Kvr. 3. számú melléklete helyébe lépő e rendelet 3. számú melléklete tartalmazza.
- (5) Az Önkormányzat beruházásonkénti előirányzatait a Kvr. 4. számú melléklete tartalmazza.

- (6) Az általános tartalék – a 2. számú melléklet VII. fejezet 1. cím, 1. alcímében lévő összeg – az év közben jelentkező többletfeladatokra, előre nem tervezhető kiadásokra fordítható.
- (7) Az Önkormányzat likviditási tervét a Kvr. 1. számú táblája helyébe lépő e rendelet 1. számú táblája, a 2019., 2020., 2021., 2022. évi költségvetés mérlegét a Kvr. 2. számú táblája helyébe lépő e rendelet 2. számú táblája, a többéves kihatással járó döntések számszerűsítését, az Európai Unió finanszírozásával megvalósuló programokat a Kvr. 3. számú táblája helyébe lépő e rendelet 3. számú táblája, a Terület- és Településfejlesztési Operatív Program projektmenedzsmenti költségekről szóló kimutatást a 4. számú tábla helyébe lépő e rendelet 4. számú táblája tartalmazza.”

2.§

E rendelet a kihirdetését követő napon lép hatályba.

Salgótarján, 2019. szeptember 12.

Skuczi Nándor s.k.
Nógrád Megyei Önkormányzat
Közgyűlésének elnöke

Dr. Bagó József s.k.
Nógrád megyei jegyző

Nógrád Megye Önkormányzata,
Nógrád Megyei Önkormányzati Hivatal
összevont mérlege

1. számú melléklet

Ssz.	Bevételek	Összeg E Ft.	Ssz.	Kiadások	Összeg E Ft.
1.a.	B111 Helyi önkormányzat működésének általános támogatása	201 200	1.	K1 Személyi juttatások	240 955
1.b.	B115 Bérkompenzáció (előző évről áthúzódó)		2.	K2 Munkaadókat terhelő járulékok és szociális hozzájárulási adó	47 470
2.	B115 Működési célú központosított előirányzat, kiegészítő támogatás		3.	K3 Dologi kiadások	93 269
3.	B115 Megyei önkormányzatok rendkívüli támogatása		4.	K5-K6 Egyéb működési célú kiadások	5 551
4.	B814 Megelőlegezett állami támogatás		5.	K3 Következő évek kiadásai (működés)	121 183
5.	B4 Működési bevételek	2 323			
6.	B16 Működési célú támogatások államháztartáson belülről	102 502			
7.	B6 Működési célú átvett pénzeszköz államháztartáson kívülről	50			
I. Tárgyévi működési bevételek		306 075	I. Tárgyévi működési kiadások		508 428
8.	B813 Előző évi működési maradvány igénybevétele	214 749			
Működési bevételek összesen		520 824	Működési kiadások összesen		508 428
			Működési kiadások és bevételek egyenlege		12 396
9.	B2 Felhalmozási célú támogatások államháztartáson belülről	2 642	6.	K6 Beruházások	22 313
10.	B7 Felhalmozási célú átvett pénzeszköz államháztartáson kívülről		7.	K7 Felújítások	3 800
11.	B5 Felhalmozási bevételek	4	8.	K8 Egyéb felhalmozási célú kiadások	3 943
			9.	K8 Következő évek kiadásai (fejlesztés)	1 521
II. Tárgyévi fejlesztési bevételek		2 646	II. Tárgyévi fejlesztési kiadások		31 577
12.	B813 Előző évi fejlesztési maradvány igénybevétele	16 535			
Fejlesztési bevételek összesen		19 181	Fejlesztési kiadások		31 577
			Fejlesztési kiadások és bevételek egyenlege		- 12 396
Bevételek mindösszesen		540 005	Kiadások mindösszesen		540 005

E Ft

Ssz.	Bevételek	2019. évi II. módosított előirányzat	Módosítás	2019. évi III. módosított előirányzat	Ssz.	Kiadások	2019. évi II. módosított előirányzat	Módosítás	2019. évi III. módosított előirányzat
1.a.	B111 Helyi önkormányzat működésének általános támogatása	201 200		201 200	1.	K1 Személyi juttatások	57 178	11	57 189
2.	B115 Működési célú központosított előirányzat, kiegészítő támogatás			-	2.	K2 Munkaadókat terhelő járulékok és szociális hozzájárulási adó	11 186	7	11 193
3.	B115 Megyei önkormányzatok rendkívüli támogatása			-	3.	K3 Dologi kiadások	53 520	1 348	54 868
4.	B814 Államháztartáson belüli megelőlegezések			-	4.	K5-K6 Egyéb működési célú kiadások	5 621	- 70	5 551
5.	B4 Működési bevételek	1 019	1 246	2 265	5.	K915 Irányító szervei támogatások folyósítása	132 144		132 144
6.	B16 Működési célú támogatások államháztartáson belülről	67 314	- 2 642	64 672	6.	K3 Következő évek kiadásai (működés)	64 071		64 071
7.	B6 Működési célú átvett pénzeszköz államháztartáson kívülről		50	50					
I. Tárgyévi működési bevételek					I. Tárgyévi működési kiadások				
		269 533	- 1 346	268 187			323 720	1 296	325 016
8.	B813 Előző évi működési maradvány igénybevétele	69 225		69 225					
Működési bevételek összesen		338 758	- 1 346	337 412	Működési kiadások összesen		323 720	1 296	325 016
9.	B2 Felhalmozási célú támogatások államháztartáson belülről		2 642	2 642	6.	K6 Beruházások	22 313		22 313
10.	B7 Felhalmozási célú átvett pénzeszköz államháztartáson kívülről			-	7.	K7 Felújítások	3 800		3 800
11.	B8 Felhalmozási bevételek	4		4	8.	K8 Egyéb felhalmozási célú kiadások	3 943		3 943
					9.	K8 Következő évek kiadásai (fejlesztés)	1 521		1 521
II. Tárgyévi fejlesztési bevételek					II. Tárgyévi fejlesztési kiadások				
		4	2 642	2 646			31 577	-	31 577
12.	B813 Előző évi fejlesztési maradvány igénybevétele	16 535		16 535					
Fejlesztési bevételek összesen		16 539	2 642	19 181	Fejlesztési kiadások		31 577	-	31 577
Bevételek mindösszesen		355 297	1 296	356 593	Kiadások mindösszesen		355 297	1 296	356 593

E Ft

Ssz.	Bevételek	2019. évi II. módosított előirányzat	Módosítás	2019. évi III. módosított előirányzat	Ssz.	Kiadások	2019. évi II. módosított előirányzat	Módosítás	2019. évi III. módosított előirányzat
1.	B816 Irányító szervei támogatás	132 144		132 144	1.	K1 Személyi juttatások	180 591	3 175	183 766
2.	B4 Működési bevételek	37	21	58	2.	K2 Munkaadókat terhelő járulékok és szociális hozzájárulási adó	35 620	657	36 277
3.	B16 Működési célú támogatások államháztartáson belülről	33 761	4 069	37 830	3.	K3 Dologi kiadások	38 229	172	38 401
4.	B6 Működési célú átvett pénzeszk. államháztartáson kívülről			-	4.	K5 Egyéb működési célú kiadások			-
					5.	K3 Következő évek kiadásai (működés)	57 026	86	57 112
I. Tárgyévi működési bevételek		165 942	4 090	170 032	I. Tárgyévi működési kiadások		311 466	4 090	315 556
5.	B813 Előző évi működési maradvány igénybevétele	145 524		145 524					
Működési bevételek összesen		311 466	4 090	315 556	Működési kiadások összesen		311 466	4 090	315 556
6.	Felhalmozási bevételek			-	5.	K6 Beruházások			-
					6.	K7 Felújítások			-
II. Tárgyévi fejlesztési bevételek		-	-	-	II. Tárgyévi fejlesztési kiadások		-	-	-
7.	B813 Előző évi fejlesztési maradvány igénybevétele			-					
Fejlesztési bevételek összesen		-	-	-	Fejlesztési kiadások		-	-	-
Bevételek mindösszesen		311 466	4 090	315 556	Kiadások mindösszesen		311 466	4 090	315 556

Fejezet	Cím	Al-cím	Kiemelt előirányzat	Kötségviselő	Kiemelt előirányzat	2019. évi II. módosított előirányzat				Módosítás				2019. évi III. módosított előirányzat								
						Kiadás				Bevétel	Kiadás				Bevétel	Kiadás				Bevétel		
						Összeg E Ft	Alcím összesen E Ft	Cím összesen E Ft	Fejezet összesen E Ft	Összeg E Ft	Összeg E Ft	Alcím összesen E Ft	Cím összesen E Ft	Fejezet összesen E Ft	Összeg E Ft	Összeg E Ft	Alcím összesen E Ft	Cím összesen E Ft	Fejezet összesen E Ft	Összeg E Ft		
I.	1.	1.	3.		Közzgyűlés közvetlen kiadásai				5 000													
					Elnöki kabinet dologi kiadásai		5 000	5 000			-	-										
					<i>Dologi kiadások</i>	5 000																
II.	1.	1.	1.		Hivatal kiadásai				306 466					4 090								
			1.		Hivatal működésének kiadásai																	
			2.		<i>Személyi juttatások</i>	92 121	113 621	123 843			-											
			3.		<i>Munkaadókat terhelő járulékok és szociális hozzájárulási adó</i>	19 000																
			3.		<i>Dologi kiadások</i>	2 500																
		2.			Önkormányzati választással összefüggő kiadások			-														
		1.			<i>Személyi juttatások</i>																	
		2.			<i>Munkaadókat terhelő járulékok és szociális hozzájárulási adó</i>																	
		3.			<i>Dologi kiadások</i>																	
		3.			Európai Parlamenti képviselők választása			10 222														
		1.			<i>Személyi juttatások</i>	7 427					9											
		2.			<i>Munkaadókat terhelő járulékok és szociális hozzájárulási adó</i>	1 490					5											
		3.			<i>Dologi kiadások</i>	1 305					4											
	2.	1.			Nógrád megyei foglalkoztatási paktum			7 495	154 026					4 069								
		1.			<i>Személyi juttatások</i>	3 120																
		2.			<i>Munkaadókat terhelő járulékok és szociális hozzájárulási adó</i>	608																
		3.			<i>Következő évek kiadásai (működés)</i>	3 767																
		3.			TOP projektmenedzsment feladatok			135 641					4 069									
		1.			<i>Személyi juttatások</i>	67 504					3 166											
		2.			<i>Munkaadókat terhelő járulékok és szociális hozzájárulási adó</i>	14 051					662											
		3.			<i>Dologi kiadások</i>	827					155											
		3.			<i>Beruházások</i>	-																
		3.			<i>Következő évek kiadásai (működés)</i>	53 259					86											
		4.			Megyei Területrendezési Terv módosítása			899														
		1.			<i>Személyi juttatások</i>	752																
		2.			<i>Munkaadókat terhelő járulékok és szociális hozzájárulási adó</i>	147																
		5.			EFOP pályázat			9 991														
		1.			<i>Személyi juttatások</i>	9 667																
		2.			<i>Munkaadókat terhelő járulékok és szociális hozzájárulási adó</i>	324																
		3.			Megyeháza üzemeltetésével kapcsolatos költségek			15 240	27 897					-	21							
		1.			<i>Dologi kiadások</i>	15 240																
		2.			Szolgáltatások, egyéb dologi kiadások költsége			12 657						21								
		3.			<i>Dologi kiadások</i>	12 657																
		4.			Számlavezetés költsége			700	700													
		1.			<i>Dologi kiadások</i>	700																
					I-II. cím kiadásai (kontroll összeg)	311 466	311 466	311 466	311 466		4 090	4 090	4 090	4 090				315 556	315 556	315 556	315 556	
					I-II. cím bevételei		311 466	311 466	311 466	311 466		4 090	4 090	4 090	4 090	4 090		315 556	315 556	315 556	315 556	315 556
		1.			<i>Működési bevételek</i>	37						21							58			
		2.			<i>Működési célú támogatások államháztartáson belülről</i>	33 761						4 069							37 830			
		3.			<i>Működési célú átvett pénzeszköz államháztartáson kívülről</i>																	
		4.			<i>Felhalmozási bevétel</i>																	
		5.			<i>Előző évi működési maradvány igénybevétele</i>	145 524													145 524			
		6.			<i>Előző évi fejlesztési maradvány igénybevétele</i>																	
		7.			<i>Irányító szervei támogatás</i>	132 144													132 144			

Fajta	Cím	Al-cím	Kiemelt előirányzat	Költségviselő	Kiemelt előirányzat	2019. évi II. módosított előirányzat				Módosítás				2019. évi III. módosított előirányzat							
						Kiadás				Bevétel	Kiadás				Bevétel	Kiadás				Bevétel	
						Összeg E Ft	Alcím összesen E Ft	Cím összesen E Ft	Fejezet összesen E Ft		Összeg E Ft	Alcím összesen E Ft	Cím összesen E Ft	Fejezet összesen E Ft		Összeg E Ft	Alcím összesen E Ft	Cím összesen E Ft	Fejezet összesen E Ft		Összeg E Ft
III.	1.	1.			Önkormányzat törzsszámain megjelenő tételek	Önkormányzat közvetlen kiadásai															
						Bizottságok költsége		20 970	68 860	79 072				-	765	1 296					80 368
			1.			Személyi juttatások	17 520										17 520				
			2.			Munkaadókat terhelő járulékok és szociális hozzájárulási adó	3 450										3 450				
			3.			Kitüntetések, díjak		1 500										1 500			
			4.			Dologi kiadások	1 500										1 500				
			5.			Elnöki kabinet kiadásai		46 390										47 155			
			6.			Személyi juttatások	34 800						765				34 800				
			7.			Munkaadókat terhelő járulékok és szociális hozzájárulási adó	7 086										7 086				
			8.			Dologi kiadások	4 504					765					5 269				
			9.			Egyéb működési célú kiadások											-				
			10.			Nógrád Megyei Értéktár népszerűsítése, működési költsége		200	200									200	200		
			11.			Személyi juttatások															
			12.			Munkaadókat terhelő járulékok és szociális hozzájárulási adó															
			13.			Dologi kiadások	200										200				
			14.			Beruházások											-				
			15.			Elnöki hatáskörű döntések fedezete		3 504	3 504									3 504	3 504		
			16.			Dologi kiadások	33						70				103				
			17.		Egyéb működési célú kiadások	3 471						70				3 401					
			18.		Rendezvények, kiadványok		6 000	6 508									6 531	7 039			
			19.		Személyi juttatások																
			20.		Munkaadókat terhelő járulékok és szociális hozzájárulási adó																
			21.		Dologi kiadások	5 500					531					6 031					
			22.		Egyéb működési célú kiadások	500										500					
			23.		Nógrád Megyei Sportági Szakszövetségek, Sportbizottságok Szövetsége megszüntetésének költségei		508										508				
			24.		Dologi kiadások	508										508					
IV.	1.	1.			Szolgáltatások				11 042											11 042	
					Szolgáltatások, egyéb dologi kiadások		11 042	11 042									11 042	11 042			
			3.		Dologi kiadások	11 042										11 042					
			4.		Egyéb működési célú kiadások											-					
V.	1.	1.			Egyéb kiadások				1 000											1 000	
					Számvevészet költsége		1 000	1 000									1 000	1 000			
			3.		Dologi kiadások	1 000										1 000					
VI.	1.	1.			Elhasználódott eszközök pótlása, új beszerzés, felújítás				13 800											13 800	
					Eszközök beszerzése		13 800	13 800									13 800	13 800			
			5.		Beruházások	10 000										10 000					
			6.		Felújítások	3 800										3 800					

Fejezet	Cím	Alcím	Kiemelt előirányzat	Költségviselő	Kiemelt előirányzat	2019. évi II. módosított előirányzat				Módosítás				2019. évi III. módosított előirányzat						
						Kiadás				Bevétel	Kiadás				Bevétel	Kiadás				Bevétel
						Összeg E Ft	Alcím összesen E Ft	Cím összesen E Ft	Fejezet összesen E Ft		Összeg E Ft	Alcím összesen E Ft	Cím összesen E Ft	Fejezet összesen E Ft		Összeg E Ft	Alcím összesen E Ft	Cím összesen E Ft	Fejezet összesen E Ft	
VII.					Tartalék				13 048									13 048		
	1.	1.			Általános tartalék		5 000	13 048								5 000	5 000	13 048		
					<i>Dologi kiadások</i>	5 000														
		2.			Államházt.-on belüli megelőlegezés következő évi visszafiz.		8 048									8 048				
					<i>Dologi kiadások</i>	8 048														
VIII.					Területfejlesztési közvetlen feladatok			1 650	101 248							1 650	1 650	101 248		
	1.	1.			Nógrádi Fejlesztési Ügynökség Nonprofit Kft támogatása		1 650								1 650					
					<i>Egyéb működési célú kiadások</i>	1 650														
		3.	1.		Nógrád megyei foglalkoztatási paktum		33 939	33 939		11					11	33 939	33 939			
					<i>Személyi juttatások</i>					7				7						
					<i>Munkaadókat terhelő járulékok és szociális hozzájárulási adó</i>					18				18						
					<i>Dologi kiadások</i>	6 000									5 982					
					<i>Egyéb működési célú kiadások</i>															
					<i>Beruházások</i>	4 539									4 539					
					<i>Következő évek kiadásai (működés)</i>	21 879									21 879					
					<i>Következő évek kiadásai (fejlesztés)</i>	1 521									1 521					
		5.	1.		Megyei Területrendezési Terv módosítása		4 699	4 699								4 699	4 699			
					<i>Személyi juttatások</i>															
					<i>Munkaadókat terhelő járulékok és szociális hozzájárulási adó</i>															
					<i>Beruházások</i>	4 699									4 699					
		6.	1.		EFOP pályázat		9 942	9 942								9 942	9 942			
					<i>Személyi juttatások</i>	2 270									2 270					
					<i>Munkaadókat terhelő járulékok és szociális hozzájárulási adó</i>	443									443					
					<i>Dologi kiadások</i>	6 796									6 796					
					<i>Beruházások</i>	433									433					
		7.	1.		A megyei identitás erősítése Nógrádban		51 018	51 018								51 018	51 018			
					<i>Személyi juttatások</i>	2 588									2 588					
					<i>Munkaadókat terhelő járulékok és szociális hozzájárulási adó</i>	207									207					
					<i>Dologi kiadások</i>	3 389									3 389					
					<i>Beruházások</i>	2 642									2 642					
					<i>Következő évek kiadásai (működés)</i>	42 192									42 192					
IX.					Lakásalap				3 943										3 943	
	1.	1.			Munkáltatói kölcsön nyújtása		3 943	3 943								3 943	3 943			
					<i>Kölcsön nyújtása</i>	3 943														
XI.					I.-II.fejezethez önkormányzati támogatás		132 144	132 144	132 144							132 144	132 144	132 144		
	1.	1.			<i>Irányító szervi támogatások folyósítása</i>	132 144										132 144				
					III.-XI. cím kiadás összesen (kontroll összeg)	355 297	355 297	355 297	355 297		1 296	1 296	1 296	1 296		356 593	356 593	356 593	356 593	

Fejezet	Cím	Al-cím	Kiemelt előirányzat	Költségviselő	Kiemelt előirányzat	2019. évi II. módosított előirányzat					Módosítás					2019. évi III. módosított előirányzat				
						Kiadás				Bevétel	Kiadás				Bevétel	Kiadás				Bevétel
						Összeg E Ft	Alcím összesen E Ft	Cím összesen E Ft	Fejezet összesen E Ft	Összeg E Ft	Összeg E Ft	Alcím összesen E Ft	Cím összesen E Ft	Fejezet összesen E Ft	Összeg E Ft	Összeg E Ft	Alcím összesen E Ft	Cím összesen E Ft	Fejezet összesen E Ft	Összeg E Ft
					III.-XI. cím bevételei		355 297	355 297	355 297	355 297		1 296	1 296	1 296		201 200	356 593	356 593	356 593	356 593
			1.		Helyi önkormányzat működésének általános támogatása	201 200										201 200				
			2.		Bérkompenzáció (2015 évről áthúzódó)											-				
			3.		Működési célú központosított előirányzat, kiegészítő támogatás															
			4.		Megyei önkormányzatok rendkívüli támogatása															
			5.		2018. évi működési támogatás megelőlegezése															
			6.		Működési bevételek	1 019					1 246					2 265				
			7.		Működési célú támogatások államháztartáson belülről	67 314					2 642					64 672				
			8.		Működési célú átvett pénzeszköz államháztartáson kívülről						50					50				
			9.		Felhalmozási bevételek	4										4				
			10.		Felhalmozási célú támogatások államháztartáson belülről						2 642					2 642				
			11.		Felhalmozási célú átvett pénzeszköz államháztartáson kívülről															
			12.		Előző évi működési maradvány igénybevétele	69 225										69 225				
			13.		Előző évi fejlesztési maradvány igénybevétele	16 535										16 535				
					Technikai összegezés	1 065 891	1 065 891	1 065 891	1 065 891	355 297	3 888	3 888	3 888	3 888	-	1 069 779	1 069 779	1 069 779	1 069 779	356 593

Nógrád Megye Önkormányzata
engedélyezett létszámkerete
(statisztikai létszám)

3. számú melléklet

Fő

Megnevezés	Teljes munkaidőben foglalkoztatott		Részmunkaidőben foglalkoztatott		Állományon kívüli alkalmazott		Összesen	
	II. módosított előirányzat	III. módosított előirányzat	II. módosított előirányzat	III. módosított előirányzat	II. módosított előirányzat	III. módosított előirányzat	II. módosított előirányzat	III. módosított előirányzat
Nógrád Megye Önkormányzata	2	2			1	1	3	3
Nógrád Megyei Önkormányzati Hivatal	36	36	1	1			37	37
Összesen	38	38	1	1	1	1	40	40
Közfoglalkoztatott	3	3					3	3

RÉSZLETEZÉS
az önkormányzat beruházási, felújítási kiadásairól

4. számú melléklet

Megnevezés	Előirányzat E Ft
Beruházási kiadok	
Immateriális javak beszerzése (Megyei Területrendezési Terv módosítás)	4 699
Immateriális javak beszerzése (Megyei Paktum)	4 539
Számítástechnikai eszközök, berendezések	5 000
Tárgyi eszköz beszerzés (személygépkocsi)	5 000
2022. évben várható kiadás	433
Elnökség felújítása	2 300
Konyha kialakítása	1 500
Tárgyi eszköz beszerzés (A megyei identitás erősítése Nógrádban pályázat)	2 642
Összesen	26 113

Nógrád Megye Önkormányzatának
2019., 2020., 2021., 2022. évi költségvetés mérlegei

2. számú tábla

Ssz.	Bevételek	2019. év E Ft.	2020. év E Ft.	2021. év E Ft.	2022. év E Ft.	Ssz.	Kiadások	2019. év E Ft.	2020. év E Ft.	2021. év E Ft.	2022. év E Ft.						
1.a.	Helyi önkormányzat működésének általános támogatása	201 200	220 000	280 000	300 000	1.	Személyi juttatások	240 955	230 636	242 168	254 276						
1.b.	Bérekompensáció (2015 évről áthúzódó)	-				2.	Munkaadókat terhelő járulékok és szociális hozzájárulási adó	47 470	48 870	51 314	56 445						
2.	Működési célú központosított előirányzat, kiegészítő támogatás					3.	Dologi kiadások	93 269	108 925	114 372	125 809						
3.	Megyei önkormányzatok rendkívüli támogatása					4.	Egyéb működési célú kiadások	5 551	3 500	3 500	3 500						
4.	2018. évi működési támogatás megelőlevezése					5.	Következő évek kiadásai (működés)	121 183	19 852	10 722	4 594						
5.	Működési bevételek	2 323															
6.	Működési célú támogatások államháztartáson belülről	102 502	90 918	61 378	64 389												
7.	Működési célú átvett pénzeszköz államháztartáson kívülről	50															
I. Tárgyévi működési bevételek		306 075	310 918	341 378	364 389	I. Tárgyévi működési kiadások		508 428	411 783	422 076	444 624						
8.	Működési jellegű pénzmaradvány	214 749	100 865	78 698	77 235												
Működési bevételek összesen		520 824	411 783	420 076	441 624							Működési kiadások összesen		508 428	411 783	422 076	444 624
9.	Felhalmozási célú támogatások államháztartáson belülről	2 642	6 500	18 000	20 000							6.	Beruházások	22 313	15 000	16 000	17 000
10.	Felhalmozási célú átvett pénzeszköz államháztartáson kívülről											7.	Felújítások	3 800	3 000	3 000	3 000
11.	Felhalmozási bevételek	4										8.	Egyéb felhalmozási célú kiadások	3 943			
						9.	Következő évek kiadásai (fejlesztés)	1 521									
II. Tárgyévi fejlesztési bevételek		2 646	6 500	18 000	20 000	II. Tárgyévi fejlesztési kiadások		31 577	18 000	19 000	20 000						
12.	Fejlesztési pénzmaradvány	16 535	11 500	3 000	3 000												
Fejlesztési bevételek összesen		19 181	18 000	21 000	23 000							Fejlesztési kiadások		31 577	18 000	19 000	20 000
Bevételek mindösszesen		540 005	429 783	441 076	464 624	Kiadások mindösszesen		540 005	429 783	441 076	464 624						

Nógrád Megye Önkormányzatának
2019. évi költségvetésének likviditási terve

1. számú tábla

E Ft.

Hónap	Működési kiadás	Nógrád megyei foglalkoztatási paktum	EFOP pályázat	TOP projektmenedzsment feladatok	Fejlesztési, felújítási kiadások	Finanszírozás megelőlegezése, Általános tartalék	Összesen	Bevétel	Egyenleg
									231 298
Január	15 173				2 593		17 766	15 462	228 994
Február	28 157						28 157	22 272	223 109
Március	11 193		400				11 593	12 693	224 209
Április	19 713	311	1 662	15 151			36 837	27 269	214 641
Május	23 866	1 856	2 262	5 151			33 135	17 152	198 658
Június	19 447	2 766	1 662	5 151	1 500		30 526	17 483	185 615
Július	19 741	311	1 662	5 151			26 865	17 152	175 902
Augusztus	19 182	2 311	2 662	10 151			34 306	17 153	158 749
Szeptember	25 846	311	1 662	5 151	4 699		37 669	21 479	142 559
Október	19 284	4 850	1 662	5 151	14 679		45 626	29 167	126 100
November	20 201	311	2 233	5 602			28 347	16 767	114 520
December	20 993	1 240	1 657	5 151	3 943	5 000	37 984	16 768	93 304
Összesen	242 796	14 267	17 524	61 810	27 414	5 000	368 811	230 817	
Várható maradvány		27 155	15 902	50 247			93 304		
MINDÖSSZESEN	242 796	41 422	33 426	112 057	27 414	5 000	462 115		

Többéves kihatással járó döntések számszerűsítése
 Kimutatás az Európai Unió finanszírozásával megvalósuló programokról

E Ft

Megnevezés	Nógrád megyei foglalkoztatási paktum	EFOP	A megyei identitás erősítése Nógrádban
2016. évben várható kiadás	9 767		
2017. évben várható kiadás	5 446		
2018. évben várható kiadás	7 839	19 910	
2019. évben várható kiadás	14 267	16 296	8 826
2020. évben várható kiadás	13 625	14 400	18 565
2021. évben várható kiadás	13 530		13 501
2022. évben várható kiadás			10 126
Összesen	64 474	50 606	51 018

Kimutatás
a Terület- és Településfejlesztési Operatív Program projektmenedzsmenti költségeiről

4. számú tábla

Adatok E Ft-bar

Ssz.	E.kód	A támogatási kérelem azonosítószáma	Település	Projektmenedzsment költség összesen	Projekt megvalósulásának időtartama (hónap)	2017. évi kiadások	2018. évi kiadások	2019. évi kiadások	2020. évi kiadások	Saját forrás
1	519	TOP-1.2.1-15-NG1-2016-00014	Nagylóc	1 118	17	313	453	352	0	
2	517	TOP-1.2.1-15-NG1-2016-00019	Szurdokpüspöki	12 470	24	6 322	5 026	1 122	0	
3	575	TOP-1.4.1-15-NG1-2016-00004	Sóshartyán	102	4	102	0	0	0	
4	504	TOP-1.4.1-15-NG1-2016-00015	Jobbágyi	3 658	18	1 194	2 464	0	0	
5	527	TOP-1.4.1-15-NG1-2016-00028	Kálló	3 112	16	886	1 142	1 084	0	
6	523	TOP-2.1.3-15-NG1-2016-00004	Szarvasgede	203	16	150	53	0	0	
7	522	TOP-2.1.3-15-NG1-2016-00005	Palotás	2 770	16	81	2 689	0	0	
8	521	TOP-2.1.3-15-NG1-2016-00006	Egyházasdengeleg	1 143	16	915	228	0	0	
9	520	TOP-2.1.3-15-NG1-2016-00008	Hollókő	1 746	16	1 746	0	0	0	
10	571	TOP-2.1.3-15-NG1-2016-00009	Felsőtold	1 270	16	472	798	0	0	
11	548	TOP-2.1.3-15-NG1-2016-00011	Alsótold	699	16	488	211	0	0	
12	585	TOP-2.1.3-15-NG1-2016-00012	Kutasó	762	16	361	401	0	0	
13	559	TOP-2.1.3-15-NG1-2016-00015	Kozárd	2 101	18	425	1 676	0	0	
14	560	TOP-2.1.3-15-NG1-2016-00019	Szuha	2 374	16	1 788	586	0	0	
15	561	TOP-2.1.3-15-NG1-2016-00020	Mátramindszent	1 746	16	977	769	0	0	
16	552	TOP-2.1.3-15-NG1-2016-00023	Szécsényfelfalu	1 745	16	1 745	0	0	0	
17	511	TOP-2.1.3-15-NG1-2016-00025	Mátraszele	1 918	16	611	1 307	0	0	
18	540	TOP-2.1.3-15-NG1-2016-00026	Mátranovák	1 746	16	863	883	0	0	
19	537	TOP-2.1.3-15-NG1-2016-00028	Drégelypalánk	4 064	33	759	1 869	1 436	0	
20	528	TOP-2.1.3-15-NG1-2016-00031	Csécse	711	16	338	373	0	0	
21	501	TOP-2.1.3-15-NG1-2016-00032	Terény	750	16	126	624	0	0	
22	524	TOP-2.1.3-15-NG1-2016-00033	Nagylóc	1 715	17	102	1 613	0	0	
23	533	TOP-2.1.3-15-NG1-2016-00039	Lucfalva	417	15	175	242	0	0	
24	551	TOP-2.1.3-15-NG1-2016-00042	Mátraterenye (Homokterenye)	1 746	16	725	1 021	0	0	
25	534	TOP-2.1.3-15-NG1-2016-00043	Diósjenő	4 990	19	50	2 105	2 835	0	
26	536	TOP-2.1.3-15-NG1-2016-00044	Órhalom	2 002	19	0	1 225	777	0	
27	509	TOP-3.2.1-15-NG1-2016-00003	Bánk	495	17	210	285	0	0	
28	535	TOP-3.2.1-15-NG1-2016-00005	Bánk	959	17	759	200	0	0	
29	508	TOP-3.2.1-15-NG1-2016-00007	Vanyarc	1 562	17	640	922	0	0	
30	510	TOP-3.2.1-15-NG1-2016-00008	Nógrádsáp	1 397	17	617	780	0	0	

Adatok E Ft-bar

Ssz.	E.kód	A támogatási kérelem azonosítószáma	Település	Projektmenedzsment költség összesen	Projekt megvalósulásának időtartama (hónap)	2017. évi kiadások	2018. évi kiadások	2019. évi kiadások	2020. évi kiadások	Saját forrás
31	507	TOP-3.2.1-15-NG1-2016-00012	Jobbágyi	1 389	15	996	393	0	0	
32	515	TOP-3.2.1-15-NG1-2016-00013	Jobbágyi	464	16	145	319	0	0	
33	573	TOP-3.2.1-15-NG1-2016-00015	Jobbágyi	620	17	180	440	0	0	
34	513	TOP-3.2.1-15-NG1-2016-00017	Dorogháza	1 542	17	1 302	240	0	0	
35	532	TOP-3.2.1-15-NG1-2016-00019	Terény	1 486	17	890	596	0	0	
36	531	TOP-3.2.1-15-NG1-2016-00021	Nógrádszakál	686	15	255	431	0	0	
37	582	TOP-3.2.1-15-NG1-2016-00023	Dejtár	3 507	17	256	3 251	0	0	
38	503	TOP-3.2.1-15-NG1-2016-00025	Buják	3 767	17	681	3 086	0	0	
39	506	TOP-3.2.1-15-NG1-2016-00031	Somoskőújfalu	2 680	16	935	1 745	0	0	
40	514	TOP-3.2.1-15-NG1-2016-00034	Felsőpetény	1 868	17	1 004	864	0	0	
41	549	TOP-3.2.1-15-NG1-2016-00035	Borsosberény	693	17	290	403	0	0	
42	502	TOP-3.2.1-15-NG1-2016-00038	Csécse	572	17	202	370	0	0	
		TOP-3.2.1-15-NG1-2016-00038	Csécse	-572		-202	-370			
43	525	TOP-3.2.1-15-NG1-2016-00041	Romhány	1 245	17	1 059	186	0	0	
44	557	TOP-3.2.1-15-NG1-2016-00044	Tereske	1 061	17	928	133	0	0	
45	556	TOP-3.2.1-15-NG1-2016-00045	Mátramindszent	500	16	230	270	0	0	
46	555	TOP-3.2.1-15-NG1-2016-00047	Kisbágyon	617	17	377	240	0	0	
47	554	TOP-3.2.1-15-NG1-2016-00048	Kisbágyon	835	17	360	475	0	0	
48	579	TOP-3.2.1-15-NG1-2016-00051	Héhalom	1 928	17	1 602	326	0	0	
49	580	TOP-3.2.1-15-NG1-2016-00052	Szécsényfalu	381	14	220	161	0	0	
50	581	TOP-3.2.1-15-NG1-2016-00053	Zabar	1 397	17	437	960	0	0	
51	558	TOP-3.2.1-15-NG1-2016-00054	Szilaspogony	1 067	17	581	0	486	0	
52	577	TOP-3.2.1-15-NG1-2016-00055	Szarvasgede	1 657	17	939	313	405	0	
53	576	TOP-3.2.1-15-NG1-2016-00056	Kishartyán	610	17	266	344	0	0	
54	578	TOP-3.2.1-15-NG1-2016-00058	Mátranovák	2 032	17	942	1 090	0	0	
55	563	TOP-3.2.1-15-NG1-2016-00059	Nemti	601	18	266	0	335	0	
56	562	TOP-3.2.1-15-NG1-2016-00067	Lucfalva	1 020	18	699	321	0	0	
57	516	TOP-3.2.1-15-NG1-2016-00068	Somoskőújfalu	535	18	149	386	0	0	
58	572	TOP-3.2.1-15-NG1-2016-00080	Bárna	762	17	385	377	0	0	

Kimutatás
a Terület- és Településfejlesztési Operatív Program projektmenedzsmenti költségeiről

4. számú tábla

Adatok E Ft-bar

Ssz.	E.kód	A támogatási kérelem azonosítószáma	Település	Projektmenedzsment költség összesen	Projekt megvalósulásának időtartama (hónap)	2017. évi kiadások	2018. évi kiadások	2019. évi kiadások	2020. évi kiadások	Saját forrás
59	567	TOP-3.2.1-15-NG1-2016-00087	Márkháza	1 207	17	721	486	0	0	
60	530	TOP-4.1.1-15-NG1-2016-00002	Nógrádsáp	1 041	17	532	509	0	0	
61	546	TOP-4.1.1-15-NG1-2016-00004	Mátraszele	864	18	486	378	0	0	
62	542	TOP-4.1.1-15-NG1-2016-00005	Karancslapujtő	1 587	17	1 309	278	0	0	
63	547	TOP-4.1.1-15-NG1-2016-00006	Nemti	1 632	17	1 292	340	0	0	
64	539	TOP-4.1.1-15-NG1-2016-00007	Szalmatercs	937	18	291	646	0	0	
65	541	TOP-4.1.1-15-NG1-2016-00008	Órhalom	1 753	17	0	100	1 653	0	
66	505	TOP-4.1.1-15-NG1-2016-00010	Tar	870	17	702	168	0	0	
67	543	TOP-4.1.1-15-NG1-2016-00012	Cered	1 714	17	730	984	0	0	
68	544	TOP-4.1.1-15-NG1-2016-00015	Mátramindszent	1 105	17	1 007	98	0	0	
69	583	TOP-4.1.1-15-NG1-2016-00017	Mátranovák	1 048	17	635	413	0	0	
70	566	TOP-4.1.1-15-NG1-2016-00018	Szügy	1 841	17	734	1 107	0	0	
71	565	TOP-4.1.1-15-NG1-2016-00019	Diósjenő	4 585	17	882	431	3 272	0	
72	553	TOP-4.1.1-15-NG1-2016-00020	Vanyarc	749	17	0	749	0	0	
73	574	TOP-4.1.1-15-NG1-2016-00021	Terény	775	17	364	411	0	0	
74	564	TOP-4.1.1-15-NG1-2016-00022	Erdőkürt	635	15	442	193	0	0	
75	568	TOP-4.1.1-15-NG1-2016-00024	Héhalom	1 150	17	0	679	471	0	
76	538	TOP-4.2.1-15-NG1-2016-00006	Cserhátsurány	1 232	19	270	962	0	0	
77	529	TOP-4.2.1-15-NG1-2016-00009	Mátraterenye (Homokterenye)	1 019	18	470	549	0	0	
78	526	TOP-4.2.1-15-NG1-2016-00010	Magyargéc	2 500	18	926	45	1 529	0	
79	569	TOP-4.2.1-15-NG1-2016-00011	Vanyarc	1 461	19	313	486	662	0	
80	550	TOP-4.2.1-15-NG1-2016-00013	Hont	444	17	444	0	0	0	
81	570	TOP-4.2.1-15-NG1-2016-00015	Szurdokpüspöki	1 867	18	706	1 161	0	0	
82	545	TOP-4.2.1-15-NG1-2016-00016	Tar	1 079	18	445	634	0	0	
83	518	TOP-4.2.1-15-NG1-2016-00017	Somoskőújfalu	401	18	180	0	221	0	
84	512	TOP-4.2.1-15-NG1-2016-00023	Patak	2 349	29	1 620	0	729	0	
85	584	TOP-4.2.1-15-NG1-2016-00026	Szurdokpüspöki	1 397	18	670	521	206	0	
Összesen első kör első ütem				133 683		56 485	59 623	17 575	0	

Adatok E Ft-bar

Ssz.	E.kód	A támogatási kérelem azonosítószáma	Település	Projektmenedzsment költség összesen	Projekt megvalósulásának időtartama (hónap)	2017. évi kiadások	2018. évi kiadások	2019. évi kiadások	2020. évi kiadások	Saját forrás
86	589	TOP-3.2.1-15-NG1-2016-00062	Sámsönháza	622	14	224	398	0	0	
87	597	TOP-3.2.1-15-NG1-2016-00081	Pusztaberki	1 143	14	562	581	0	0	
88	586	TOP-3.2.1-15-NG1-2016-00100	Mohora	887	14	510	377	0	0	
89	592	TOP-3.2.1-15-NG1-2016-00036	Egyházasgerge	368	14	0	368	0	0	
90	591	TOP-3.2.1-15-NG1-2016-00040	Nemti	705	14	268	437	0	0	
91	590	TOP-3.2.1-15-NG1-2016-00042	Szanda	915	14	571	344	0	0	
92	596	TOP-1.1.1-15-NG1-2016-00016	Balassagyarmat	9 144	21	1 469	2 250	5 425	0	
93	595	TOP-2.1.3-15-NG1-2016-00003	Héhalom	819	13	607	142	70	0	
94	594	TOP-2.1.3-15-NG1-2016-00010	Bokor	870	13	538	0	332	0	
95	593	TOP-3.2.1-15-NG1-2016-00014	Rákócziabánya	980	14	158	822	0	0	
Összesen első kör második ütem				16 453		4 907	5 719	5 827	0	
96	598	TOP-2.1.2-15-NG1-2016-00005	Rétság	11 557	31		2 102	9 455	0	
97	600	TOP-3.2.1-15-NG1-2016-00026	Kisbárcány	889	12		889	0	0	
98	602	TOP-3.2.1-15-NG1-2016-00049	Cered	1 080	12		1 080	0	0	
99	603	TOP-3.2.1-15-NG1-2016-00050	Mátraterenye	1 041	12		928	113	0	
100	601	TOP-2.1.3-15-NG1-2016-00007	Cserhátszentiván	745	12		745	0	0	
101	604	TOP-4.1.1-15-NG1-2016-00023	Buják	2 134	16		100	2 034		
Összesen első kör harmadik ütem				17 446			5 844	11 602	0	
ÖSSZESEN ELSŐ KÖR				167 582		61 392	71 186	35 004	0	
102	727	TOP-1.4.1-16-NG1-2017-00012	Buják	1 903	17			1 903		
103	726	TOP-1.4.1-16-NG1-2017-00013	Bárna	2 379	19			2 379		
104	725	TOP-1.4.1-16-NG1-2017-00014	Szurdokpuspöki	2 379	22			2 270	109	
105	723	TOP-1.4.1-16-NG1-2017-00025	Héhalom	2 300	17			2 300		
106	730	TOP-1.2.1-16-NG1-2017-00005	Szuha	1 740	17			1 740		
107	729	TOP-1.4.1-16-NG1-2017-00006	Kazár	7 340	24			6 424	916	
108	731	TOP-1.1.3-16-NG1-2017-00005	Hollókő	998	12			998		
109	715	TOP-3.2.1-16-NG1-2017-00049	Palotás	904	18			904		
110	717	TOP-3.2.1-16-NG1-2017-00042	Tar	2 666	17			2 666		
111	706	TOP-3.2.1-16-NG1-2017-00015	Nagylóc	1 708	18			1 708		
112	728	TOP-1.4.1-16-NG1-2007-00005	Nagybárcány	3 245	24			3 245		
113	722	TOP-1.4.1-16-NG1-2017-00019	Jobbágyi	1 670	17			1 670		

a Terület- és Településfejlesztési Operatív Program projektmenedzsmenti költségeiről

Adatok E Ft-bar

Ssz.	E.kód	A támogatási kérelem azonosítószáma	Település	Projektmenedzsment költség összesen	Projekt megvalósulásának időtartama (hónap)	2017. évi kiadások	2018. évi kiadások	2019. évi kiadások	2020. évi kiadások	Saját forrás
114	707	TOP-3.2.1-16-NG1-2017-00002	Tar	622	18			622		
115	733	TOP-1.4.1-16-NG1-2017-00023	Mátraterenye (Homokterenye)	2 498	16			2 498		
116	718	TOP-3.2.1-16-NG1-2017-00052	Cered	2 000	19			2 000		
117	719	TOP-3.2.1-16-NG1-2017-00047	Dejtár	2 348	19			2 348		
118	704	TOP-3.2.1-16-NG1-2017-00011	Szirák	1 244	30			871	373	
119	712	TOP-3.2.1-16-NG1-2017-00057	Csécse	914	18			914		
120	705	TOP-3.2.1-16-NG1-2017-00019	Sámsönháza	293	9			293		
121	701	TOP-3.2.1-16-NG1-2017-00005	Héhalom	756	30			529	227	
122	702	TOP-3.2.1-16-NG1-2017-00009	Ecseg	2 086	33			1 327	759	
123	708	TOP-3.2.1-16-NG1-2017-00022	Litke	1 049	30			735	314	
124	709	TOP-3.2.1-16-NG1-2017-00038	Karancsság	1 245	30			872	373	
125	711	TOP-3.2.1-16-NG1-2017-00056	Egyházasdengeleg	1 115	17			1 115		
126	714	TOP-3.2.1-16-NG1-2017-00053	Csécse	1 073	30			751	322	
127	716	TOP-3.2.1-16-NG1-2017-00026	Mátraterenye	577	17			577		
128	720	TOP-3.2.1-16-NG1-2017-00051	Karancsberény	952	17			952		
129	721	TOP-3.2.1-16-NG1-2017-00044	Varsány	2 049	19			2 049		
130	724	TOP-3.2.1-16-NG1-2017-00041	Kisbágyon	803	12			803		
131	734	TOP-3.2.1-16-NG1-2017-00055	Csécse	732	30			513	219	
132	740	TOP-3.2.1-16-NG1-2017-00070	Mátraterenye	2 318	23			1 915	403	
133	742	TOP-3.2.1-16-NG1-2017-00068	Jobbágyi	1 098	23			907	191	
134	744	TOP-3.2.1-16-NG1-2017-00066	Ecseg	500	23			413	87	
135	746	TOP-3.2.1-16-NG1-2017-00064	Mátranovák	2 306	23			1 905	401	
136	747	TOP-1.2.1-16-NG1-2017-00007	Kozárd	3 585	13			3 585		
137	748	TOP-1.2.1-16-NG1-2017-00003	Palotás	2 250	13			2 250		
138	749	TOP-1.1.1-16-NG1-2017-00006	Szurdokpuspöki	7 402	13			7 402		
139	750	TOP-1.1.1-16-NG1-2017-00004	Balassagyarmat	5 477	13			5 477		23
140	751	TOP-1.1.1-16-NG1-2017-00001	Egyházasdengeleg	6 206	12			6 206		22
141	736	TOP-3.2.1-16-NG1-2017-00075	Buják	847	11			847		
142	737	TOP-3.2.1-16-NG1-2017-00073	Mátraszele	2 318	16			1 738	580	
143	735	TOP-3.2.1-16-NG1-2017-00076	Karancslapujtó	1 830	12			1 830		
144	745	TOP-3.2.1-16-NG1-2017-00065	Tar	2 257	16			1 693	564	
145	739	TOP-3.2.1-16-NG1-2017-00071	Mátraterenye	3 660	17			2 584	1 076	

Adatok E Ft-bar

Ssz.	E.kód	A támogatási kérelem azonosítószáma	Település	Projektmenedzsment költség összesen	Projekt megvalósulásának időtartama (hónap)	2017. évi kiadások	2018. évi kiadások	2019. évi kiadások	2020. évi kiadások	Saját forrás
146	743	TOP-3.2.1-16-NG1-2017-00067	Palotás	4 490	17			3 169	1 321	
147	732	TOP-3.2.1-16-NG1-2017-00004	Szurdokpüspöki	1 931	9			1 931		
148	703	TOP-3.2.1-16-NG1-2017-00010	Mátramindszent	529	9			529		
149	741	TOP-3.2.1-16-NG1-2017-00069	Bárna	1 342	16			1 006	336	
150	710	TOP-3.2.1-16-NG1-2017-00003	Kishartyán	641	8			641		
151	752	TOP-3.1.1-16-NG1-2018-00005	Mátranovák	1 589	8			1 589		
152	738	TOP-3.2.1-16-NG1-2017-00072	Dorogháza	497	11			497		
Összesen második kör első ütem				104 661		0	0	96 090	8 571	45
Összesen				272 243		61 392	71 186	131 094	8 571	45

II.
A KÖZGYŰLÉS HATÁROZATAI

NÓGRÁD MEGYEI ÖNKORMÁNYZAT KÖZGYŰLÉSE

70/2019. (IX. 12.) Kgy.

Tárgy: a Nógrád Megyei Kormányhivatal Népegészségügyi Főosztálya tájékoztatójának elfogadása

HATÁROZATA

A Nógrád Megyei Önkormányzat Közgyűlése megtárgyalta és elfogadta a Nógrád Megyei Kormányhivatal Népegészségügyi Főosztályától Nógrád megye egészségügyi helyzete című tájékoztatót. Egyben megköszöni a Nógrád Megyei Kormányhivatal Népegészségügyi Főosztályának Nógrád megye egészségügyi helyzete javítása érdekében végzett munkáját.

Salgótarján, 2019. szeptember 12.

Skuczi Nándor s.k.
Nógrád Megyei Önkormányzat
Közgyűlésének elnöke

Dr. Bagó József s.k.
Nógrád megyei jegyző

NÓGRÁD MEGYEI ÖNKORMÁNYZAT KÖZGYŰLÉSE

71/2019. (IX. 12.) Kgy.

Tárgy: a Középkélet-magyarországi Közlekedési Központ Zrt. Nógrád megyei tevékenységéről szóló tájékoztató elfogadása

HATÁROZATA

A Nógrád Megyei Önkormányzat Közgyűlése megtárgyalta és elfogadta a Középkélet-magyarországi Közlekedési Központ Zrt. Nógrád megyei tevékenységéről szóló tájékoztatót. Egyben megköszöni a Középkélet-magyarországi Közlekedési Központ Zrt. Nógrád megyei tevékenységét.

Salgótarján, 2019. szeptember 12.

Skuczi Nándor s.k.
Nógrád Megyei Önkormányzat
Közgyűlésének elnöke

Dr. Bagó József s.k.
Nógrád megyei jegyző

NÓGRÁD MEGYEI ÖNKORMÁNYZAT KÖZGYŰLÉSE

72/2019. (IX. 12.) Kgy.

Tárgy: a Nógrád Megyei Kormányhivatal Rétsági Járási Hivatala tevékenységéről szóló tájékoztató elfogadása

HATÁROZATA

A Nógrád Megyei Önkormányzat Közgyűlése megtárgyalta és elfogadta a Nógrád Megyei Kormányhivatal Rétsági Járási Hivatala tevékenységéről szóló tájékoztatót. Egyben megköszöni a Rétsági Járási Hivatal munkáját.

Salgótarján, 2019. szeptember 12.

Skuczi Nándor s.k.
Nógrád Megyei Önkormányzat
Közgyűlésének elnöke

Dr. Bagó József s.k.
Nógrád megyei jegyző

NÓGRÁD MEGYEI ÖNKORMÁNYZAT KÖZGYŰLÉSE

73/2019. (IX. 12.) Kgy.

Tárgy: Jelentés a két ülés között történt főbb eseményekről, a közgyűlés ülésére készült előterjesztésekhez kapcsolódó bizottsági véleményekről, javaslatokról

HATÁROZATA

A testület a Területfejlesztési Bizottság átruházott hatáskörben hozott döntését a melléklet szerint elfogadja.

Salgótarján, 2019. szeptember 12.

Skuczi Nándor s.k.
Nógrád Megyei Önkormányzat
Közgyűlésének elnöke

Dr. Bagó József s.k.
Nógrád megyei jegyző

**Nógrád Megyei Önkormányzat Közgyűlésének
Területfejlesztési Bizottsága**

2/2019. (IX. 3.) TERB.

Tárgy: Nógrád megye területrendezési terve
módosításához az előkészítő és javaslattevő
fázis átdolgozott dokumentációjának
jóváhagyása

HATÁROZAT

A Nógrád Megyei Önkormányzat Közgyűlésének Területfejlesztési Bizottsága Nógrád megye területrendezési terve módosításához készült – e határozat mellékletét képező – előkészítő és javaslattevő fázis átdolgozott dokumentációját megtárgyalta, és alkalmasnak ítéli a területfejlesztési koncepció, a területfejlesztési program és a területrendezési terv tartalmi követelményeiről, valamint illeszkedésük, kidolgozásuk, egyeztetésük, elfogadásuk és közzétételük részletes szabályairól szóló 218/2009. (X. 6.) Korm. rendelet (a továbbiakban: Kormányrendelet) szerinti véleményezési eljárás megkezdésére.

A Bizottság felkéri a Nógrád Megyei Önkormányzat Közgyűlésének Elnökét a Kormányrendelet által előírt további egyeztetési eljárások lefolytatására, intézkedések megtételére.

Határidő: haladéktalanul

Felelős: Skuczi Nándor, a közgyűlés elnöke

Salgótarján, 2019. szeptember 3.



Gácsi Péter
a bizottság alelnöke

1. RENDELETTEL ELFOGADÁSRA KERÜLŐ MUNKARÉSZEK

1.1. TERÜLETRENDEZÉSI SZABÁLYZAT

Nógrád Megyei Önkormányzat Közgyűlésének
.../2019. (...) Kgy. rendelete
Nógrád Megye Területrendezési Tervéről

Nógrád Megye Önkormányzatának Közgyűlése Magyarország Alaptörvénye 32. cikk (1) a) pontjában foglalt jogalkotói hatáskörében, a Magyarország helyi önkormányzatairól szóló 2011. évi CLXXXIX. törvény 27. § (1) bekezdése szerinti felhatalmazás alapján, a területfejlesztésről és területrendezésről szóló 1996. évi XXI. törvény 12. § (1) bekezdés c) pontjában nevesített feladatkörében eljárva, a területfejlesztési koncepció, a területfejlesztési program és a területrendezési terv tartalmi követelményeiről, valamint illeszkedésük, kidolgozásuk, egyeztetésük, elfogadásuk és közzétételük részletes szabályairól szóló 218/2009. (X. 6.) Korm. rendelet eljárásrendje szerinti véleményező véleményének kikérése nyomán, a megye kiegyensúlyozott területi fejlődése, a területfejlesztési és területrendezési feladatok összehangolása érdekében a megye térszerkezetének alakításáról, területfelhasználásának módjáról és szabályairól a következő rendeletet alkotja:

I. Fejezet

A rendelet célja és hatálya

1. §

- (1) A rendelet célja, hogy meghatározza a megye egyes térségei területfelhasználásának feltételeit, a műszaki infrastruktúra-hálózatok és egyedi építmények összehangolt térbeli rendjét, tekintettel a fenntartható fejlődésre, valamint a területi, táji, természeti, ökológiai és kulturális adottságok, értékek megőrzésére, illetve az erőforrások védelmére.
- (2) A rendelet hatálya Nógrád megye területére terjed ki. A megye területéhez tartozó települések felsorolását az 1/1. melléklet tartalmazza.

II. Fejezet

A megyei területrendezési terv

2. §

- (1) Nógrád Megye Területrendezési Terve a megye szerkezeti tervét, térségi övezeteit és az ezekre vonatkozó szabályokat foglalja magában.
- (2) A megye Térségi Szerkezeti Tervét a rendelet 2. melléklete, a megyét érintő térségi övezetek lehatárolását a rendelet 3. melléklete tartalmazza az alábbiak szerint:
 - a) 3/1. melléklet: Ökológiai hálózat magterületének, ökológiai folyosójának és pufferterületének övezete,
 - b) 3/2. melléklet: Kiváló és jó termőhelyi adottságú szántók övezete,
 - c) 3/3. melléklet: Erdők övezete és erdőtelepítésre javasolt terület övezete,
 - d) 3/4. melléklet: Tájképvédelmi terület övezete,

- e) 3/5. melléklet: Világörökségi és világörökségi várományos területek övezete,
- f) 3/6. melléklet: Vízminőség-védelmi terület övezete,
- g) 3/7. melléklet: Nagyvízi meder övezete,
- h) 3/8. melléklet: Honvédelmi és katonai célú terület övezete,
- i) 3/9. melléklet: Ásványi nyersanyagvagyron övezete,
- j) 3/10. melléklet: Földtani veszélyforrás terület övezete,
- k) 3/11. melléklet: Kiemelt jelentőségű gazdasági övezet,
- l) 3/12. melléklet: Kiemelt jelentőségű turisztikai övezet,
- m) 3/13. melléklet: Együtt tervezhető térség övezete,
- n) 3/14. melléklet: Zártkerti övezet.

III. Fejezet

Megyei területfelhasználási kategóriák

3. §

- (1) Nógrád Megye Területrendezési Tervében alkalmazott megyei területfelhasználási kategóriák:
 - a) területi korlát nélkül ábrázolt térségek:
 - aa) erdőgazdálkodási térség,
 - ab) mezőgazdasági térség,
 - ac) vízgazdálkodási térség,
 - ad) települési térség,
 - b) legalább 5 ha nagyságú sajátos területfelhasználású térség.
- (2) Az egyes települések területének (1) bekezdésben felsorolt megyei területfelhasználási kategóriák szerinti megoszlását az 1/2. melléklet tartalmazza.

IV. Fejezet

Az országos és térségi műszaki infrastruktúra-hálózatok és egyedi építmények elhelyezésére vonatkozó szabályok

4. §

- (1) Az országos és térségi jelentőségű közlekedési infrastruktúra-hálózatok és egyedi építmények térbeli rendjét a 2. melléklet, e térbeli rend szempontjából meghatározó települések felsorolását pedig az 1/3-1/8. melléklet tartalmazza.
- (2) Az 5-50 MW névleges teljesítőképességű erőművek elhelyezkedését a 2. melléklet, e térbeli rend szempontjából meghatározó települések felsorolását pedig az 1/9. melléklet tartalmazza.
- (3) A villamosenergia-átviteli hálózat és a térségi ellátást biztosító elosztó hálózat térbeli rendjét a 2. melléklet, e térbeli rend szempontjából meghatározó települések felsorolását pedig az 1/10. melléklet tartalmazza.

- (4) A szénhidrogén szállítóvezetékek térbeli rendjét a 2. melléklet, e térbeli rend szempontjából meghatározó települések felsorolását pedig az 1/11. melléklet tartalmazza.
- (5) A vízgazdálkodási létesítmények térbeli rendjét a 2. melléklet, a tározási lehetőségek felsorolását az 1/12. melléklet tartalmazza.
- (6) Az országos és a térségi hulladékgazdálkodási létesítmények térbeli rendjét a 2. melléklet, a térbeli rend szempontjából meghatározó települések felsorolását pedig az 1/13. melléklet tartalmazza.
- (7) Az 1/3-1/13. mellékletben szereplő országos és térségi műszaki infrastruktúra-hálózatok elemeit és az egyedi építményeket az ott felsorolt, a térbeli rend szempontjából meghatározó települések közigazgatási területét érintve, a megyei szerkezeti terv figyelembevételével, az engedélyezési eljárás során felmerülő ágazati szempontok és követelmények miatt szükséges korrekciókkal kell megvalósítani.

V. Fejezet

Térségi övezetek és a térségi övezetekre vonatkozó szabályok

5. §

- (1) Nógrád Megye Területrendezési Tervében alkalmazott országos övezetek:
 - a) ökológiai hálózat magterületének övezete,
 - b) ökológiai hálózat ökológiai folyosójának övezete,
 - c) ökológiai hálózat puffertérületének övezete,
 - d) kiváló termőhelyi adottságú szántók övezete,
 - e) jó termőhelyi adottságú szántók övezete,
 - f) erdők övezete,
 - g) erdőtelepítésre javasolt terület övezete,
 - h) tájképvédelmi terület övezete,
 - i) világörökségi és világörökségi várományos területek övezete,
 - j) vízminőség-védelmi terület övezete,
 - k) nagyvízi meder övezete,
 - l) honvédelmi és katonai célú terület övezete.
- (2) Nógrád Megye Területrendezési Tervében alkalmazott megyei övezetek:
 - a) ásványi nyersanyagvagyon övezete,
 - b) földtani veszélyforrás terület övezete,
 - c) egyedileg meghatározott megyei övezetek:
 - aa) kiemelt jelentőségű gazdasági övezet,
 - ab) kiemelt jelentőségű turisztikai övezet,
 - ac) együtt tervezhető térség övezete
 - ad) zártkerti övezet.

- (3) Az egyes települések (1) és (2) bekezdésben felsorolt térségi övezetekkel való érintettségét az 3/1 – 3/14. mellékletek, az övezetek területi kiterjedését a 1/14. melléklet tartalmazzák.
- (4) Az 5. § (1) bekezdés a)-d), f), i) és l) pontjában szereplő országos és megyei övezetekre a Magyarország és egyes kiemelt térségeinek területrendezési tervéről szóló 2018. évi CXXXIX. törvény előírásai, az 5. § (1) bekezdés e), g) és j)-k) pontjában, valamint az 5. § (2) bekezdés a)-b) pontjában szereplő megyei övezetekre a területrendezési tervek készítésének és alkalmazásának kiegészítő szabályozásáról szóló 9/2019. (VI. 14.) MvM rendelet előírásai az irányadóak.
- (5) A honvédelmi és katonai célú terület övezetébe tartozó – e rendelet 3/8. melléklete szerinti – települések településrendezési eszközeinek készítése, felülvizsgálata, valamint módosítása esetén, figyelembe véve azt, hogy a honvédelmi területek korlátozásmentes fenntartása nemzeti érdek, az alábbi előírásokat kell betartani:
- a) A honvédelmi területekre építési tilalom, korlátozás nem jelölhető ki.
 - b) A honvédelmi rendeltetésű területek és az azokon elhelyezett, elhelyezhető építmények rendeltetésük miatt jelentős hatást gyakorolhatnak a környezetükre, vagy a környezetük megengedett külső hatásaitól is védelmet igényelnek, ezért a honvédelmi terület övezettel érintett település, vagy annak környezetében található településeken az esetleges védőterületi korlátozásokat a településrendezési eszközök készítése, felülvizsgálata, módosítása során a Honvédelmi Minisztérium illetékes szervének adatszolgáltatása alapján pontosítani kell.
- (6) A kiemelt jelentőségű gazdasági övezetbe tartozó – e rendelet 3/11. melléklete szerinti – települések településrendezési eszközök készítése, felülvizsgálata, módosítása esetén:
- a) a gazdasági területek országos előírásokban szereplő beépítési paraméterei közül az OTÉK kereskedelmi, szolgáltató sajátos használat szerinti területhez rendelt értékéhez képest, a legnagyobb beépíthetőség mértékét + 10% értékkel növelhetik, továbbá a legkisebb zöldfelületi fedettség mértékét -5% értékkel csökkenthetik.
 - b) a kereskedelmi, szolgáltató területet és az egyéb ipari területet magában foglaló általános gazdasági területen az a) pont szerinti kedvezmény igénybe vehető.
- (7) A kiemelt jelentőségű turisztikai övezetbe tartozó – e rendelet 3/12. melléklete szerinti – települések:
- a) a gazdasági területek országos előírásokban szereplő beépítési paraméterei közül az OTÉK kereskedelmi, szolgáltató sajátos használat szerinti területhez rendelt értékéhez képest, a legnagyobb beépíthetőség mértékét + 10% értékkel növelhetik, továbbá a legkisebb zöldfelületi fedettség mértékét -5% értékkel csökkenthetik.
 - b) a kereskedelmi, szolgáltató területet magában foglaló általános gazdasági területen az a) pont szerinti kedvezmény igénybe vehető.
 - c) az a) és b) pontokban szereplő kedvezmény kizárólag turizmushoz kapcsolódó fejlesztések esetén érvényesíthető.
 - d) településfejlesztési koncepció, integrált településfejlesztési stratégia és településrendezési eszközök készítése, felülvizsgálata, módosítása során turisztikai fejlesztéseket, valamint a turisztikai fejlesztéseket biztosító, települési

területfelhasználásra, övezeti jellemzők meghatározására vonatkozó előírásokat az érintett szomszédos települések turisztikai fejlesztésének figyelembe vételével jelölhetnek ki, valamint

- e) a környezeti zaj és rezgés elleni védelem egyes szabályairól szóló 284/2007. (X. 29.) Korm. rendelet szerinti csendes övezetet jelölhetnek ki.

(8) Az együtt tervezhető térség övezete két – e rendelet 3/13. melléklete szerinti településeket érintő – térségi övezetet foglal magában:

- a) településfejlesztési dokumentumok és településrendezési eszközök társulásban történő készítésének övezete, valamint
- b) Ipoly menti együtt tervezhető térség övezete.

(9) A településfejlesztési dokumentumok és településrendezési eszközök társulásban történő készítésének övezetébe tartozó településekre vonatkozó előírások:

- a) Az övezetbe tartozó települések településfejlesztési koncepciójuk, integrált településfejlesztési stratégiájuk, valamint településrendezési eszközeik készítését, felülvizsgálatát, módosítását bármely szomszédos településsel közös tervezés keretében is elvégezhetik.
- b) A közös tervezés során a Jóváhagyandó munkarészek, a Megalapozó munkarészek, az Alátámasztó munkarészek, valamint a Terviratok közös dokumentációként készülnek el, és kerülnek véleményeztetésre.
- c) A Jóváhagyandó munkarészek közös egyeztetések nyomán, az érintett önkormányzatokkal konszenzusban születnek. A közösen rögzített elhatározások az érintett település közigazgatási területén belül az érintett önkormányzat álláspontja alapján, a közös elhatározások figyelembe vételével kerülnek rögzítésre.
- d) Az adott településre vonatkozó részeket az adott település önkormányzata fogadja el. A társulás több településére érvényes elhatározások a rendelet és a határozat mellékletét képezik.
- e) A településfejlesztési dokumentumok és a településrendezési eszközök társulásban történő készítése esetén a társulás létszáma nincsen korlátozva, azonban az abban résztvevő települések közös területének egyetlen poligonnal körbehatárolhatónak kell lennie.
- f) Az övezetbe tartozó települési önkormányzatok társult mikro térségeket alkothatnak, és mikro térségi központokat jelölhetnek ki.

(10) Az Ipoly menti együtt tervezhető térség (Ipoly mente) övezetével érintett települések településfejlesztési koncepciója, integrált településfejlesztési stratégiája, településrendezési eszközei készítése, felülvizsgálata, módosítása során az Ipolyt és közvetlen partszakaszát érintő fejlesztések megfogalmazására, területfelhasználások kijelölésére a szomszédos part menti településsel történő egyeztetést követően kerülhet sor.

(11) A zártkerti – e rendelet 3/14. melléklete szerinti településeket érintő – övezetre vonatkozó előírások:

- a) A zártkerti övezettel érintett települések településrendezési eszközeiben az övezetet valós kiterjedésének megfelelően kell lehatárolni.

- b) Az övezet területe lakó-, üdülő-, vagy vegyes területté kizárólag az alábbi feltételek együttes teljesülése esetén minősíthető:
- ae) az érintett terület a település belterületével, vagy beépítésre szánt területével határos,
 - af) a tervezett funkcióhoz tartozó, jogszabályban szabályozott és a helyi sajátosságoknak is megfelelő telekstruktúra, telekméret és telekgeometria kialakítása biztosítható, vagy erre vonatkozóan a települési önkormányzat a településrendezési szerződéseket az érintett tulajdonosokkal megkötötte,
 - ag) a tervezett funkció működéséhez szükséges – a megközelítést és a közművek elhelyezését egyaránt lehetővé tevő – közterületek biztosítottak, vagy erre vonatkozóan a települési önkormányzat a településrendezési szerződéseket az érintett tulajdonosokkal megkötötte,
 - ah) a közművek kiépítettek, vagy kiépítésük lehetősége és feltételei biztosítottak és erre vonatkozóan a települési önkormányzat a településrendezési szerződéseket az érintett tulajdonosokkal megkötötte vagy döntést hozott a költségek vállalásáról.

VI. Fejezet **Záró rendelkezések**

6. §

- (1) E rendelet 2020.-n lép hatályba.
- (2) E rendelet hatálybalépésével együtt hatályát veszti Nógrád Megyei Önkormányzat Közgyűlésének Nógrád Megye Területrendezési Tervéről szóló 29/2005. (XII. 01.) Kgy. rendelete.

1/1. MELLÉKLET:

NÓGRÁD MEGYÉHEZ TARTOZÓ TELEPÜLÉSEK JEGYZÉKE

1.	Alsópetény	51.	Karancsberény	101.	Rákóczibánya
2.	Alsótold	52.	Karancskeszi	102.	Rétság
3.	Balassagyarmat	53.	Karancslapujtő	103.	Rimóc
4.	Bánk	54.	Karancsság	104.	Romhány
5.	Bárna	55.	Kazár	105.	Ságújfalu
6.	Bátonyterenye	56.	Keszeg	106.	Salgótarján
7.	Becske	57.	Kétbodony	107.	Sámsonháza
8.	Bér	58.	Kisbágyon	108.	Somoskőújfalu
9.	Bercel	59.	Kisbárkány	109.	Sóshartyán
10.	Berkenye	60.	Kisecset	110.	Szalmatercs
11.	Bokor	61.	Kishartyán	111.	Szanda
12.	Borsosberény	62.	Kozárd	112.	Szarvasgede
13.	Buják	63.	Kutasó	113.	Szátok
14.	Cered	64.	Legénd	114.	Szécsénke
15.	Csécse	65.	Litke	115.	Szécsény
16.	Cserháthaláp	66.	Lucfalva	116.	Szécsényfelfalu
17.	Cserhátsurány	67.	Ludányhalászi	117.	Szendehely
18.	Cserhátszentiván	68.	Magyargéc	118.	Szente
19.	Csesztve	69.	Magyarnándor	119.	Szilaspogony
20.	Csitár	70.	Márkháza	120.	Szirák
21.	Debercsény	71.	Mátramindszent	121.	Szuha
22.	Dejtár	72.	Mátranovák	122.	Szurdokpüspöki
23.	Diósjenő	73.	Mátraszele	123.	Szügy
24.	Dorogháza	74.	Mátraszőlős	124.	Tar
25.	Drégelypalánk	75.	Mátraterenye	125.	Terény
26.	Ecseg	76.	Mátraverebély	126.	Tereske
27.	Egyházasdengeleg	77.	Mihálygerge	127.	Tolmács
28.	Egyházasgerge	78.	Mohora	128.	Vanyarc
29.	Endrefalva	79.	Nagybárkány	129.	Varsány
30.	Erdőkürt	80.	Nagykeresztúr	130.	Vizslás
31.	Erdőtarcsa	81.	Nagylóc	131.	Zabar
32.	Érsekvadkert	82.	Nagyoroszi		
33.	Etés	83.	Nemti		
34.	Felsőpetény	84.	Nézsza		
35.	Felsőtold	85.	Nógrád		
36.	Galgaguta	86.	Nógrádkövesd		
37.	Garáb	87.	Nógrádmarcal		
38.	Héhalom	88.	Nógrádmegyer		
39.	Herencsény	89.	Nógrádsáp		
40.	Hollókő	90.	Nógrádsipek		
41.	Hont	91.	Nógrádszakál		
42.	Horpács	92.	Nőtincs		
43.	Hugyag	93.	Órhalom		
44.	Iliny	94.	Ósagárd		
45.	Ipolyszög	95.	Palotás		
46.	Ipolytarnóc	96.	Pásztó		
47.	Ipolyvece	97.	Patak		
48.	Jobbágyi	98.	Patvarc		
49.	Kálló	99.	Piliny		
50.	Karancsalja	100.	Pusztaberki		

1/2. MELLÉKLET:

NÓGRÁD MEGYE TELEPÜLÉSEINEK TERÜLETI MÉRLEGE

Sorszám	Település	Település területe (ha)	Térségi területfelhasználási kategóriák szerinti megoszlás									
			Erdőgazdálkodási térség		Mezőgazdasági térség		Vízgazdálkodási térség		Települési térség		Sajátos területfelhasználású térség	
			ha	%	ha	%	ha	%	ha	%	ha	%
1	Alsópetény	1968,22	1268,99	64,47	588,60	29,91%	4,98	0,25%	83,80	4,26	21,85	1,11%
2	Alsótold	785,65	384,77	48,98%	333,96	42,51%	1,01	0,13%	65,91	8,39%		
3	Balassagyarmat	2332,94	613,56	26,30%	557,25	23,89%	22,24	0,95%	1 088,71	46,67%	51,18	2,19%
4	Bánk	990,08	340,74	34,42%	497,81	50,28%	10,51	1,06%	119,03	12,02%	22,00	2,22%
5	Bárna	1539,38	1 263,47	82,08%	184,50	11,99%	2,93	0,19%	88,48	5,75%		
6	Bátonyterenye	7892,70	4 289,27	54,34%	2 257,71	28,61%	104,24	1,32%	1 129,51	14,31%	111,97	1,42%
7	Becske	1566,50	612,76	39,12%	856,81	54,70%	0,85	0,05%	79,93	5,10%	16,14	1,03%
8	Bér	2548,63	1 176,64	46,17%	1 293,03	50,73%	2,71	0,11%	76,25	2,99%		
9	Bercel	3587,68	1 391,65	38,79%	1 919,44	53,50%	2,47	0,07%	220,31	6,14%	53,82	1,50%
10	Berkenye	1346,19	945,20	70,21%	297,10	22,07%	3,95	0,29%	92,62	6,88%	7,32	0,54%
11	Bokor	674,63	302,68	44,87%	350,16	51,90%	0,47	0,07%	21,31	3,16%		
12	Borsosberény	2025,71	815,75	40,27%	1 050,75	51,87%	2,01	0,10%	136,27	6,73%	20,94	1,03%
13	Buják	5303,53	2 627,83	49,55%	2 398,31	45,22%	4,03	0,08%	273,37	5,15%		
14	Cered	3857,95	2 233,30	57,89%	1 466,42	38,01%	7,99	0,21%	150,25	3,89%		
15	Csécse	2173,32	157,59	7,25%	1 894,72	87,18%	3,33	0,15%	117,67	5,41%		
16	Cserháthaláp	1047,09	354,39	33,85%	629,86	60,15%	7,24	0,69%	54,59	5,21%	1,00	0,10%
17	Cserhátsurány	1880,37	801,27	42,61%	934,62	49,70%	3,38	0,18%	141,11	7,50%		
18	Cserhátszentiván	1066,09	477,85	44,82%	530,46	49,76%	1,60	0,15%	56,18	5,27%		
19	Csesztve	1625,42	579,38	35,65%	885,13	54,46%	0,79	0,05%	91,58	5,63%	68,53	4,22%
20	Csitár	1684,66	486,45	28,87%	1 131,30	67,15%	2,13	0,13%	64,79	3,85%		

Sorszám	Település	Település területe (ha)	Térségi területfelhasználási kategóriák szerinti megoszlás									
			Erdőgazdálkodási térség		Mezőgazdasági térség		Vízgazdálkodási térség		Települési térség		Sajátos területfelhasználású térség	
			ha	%	ha	%	ha	%	ha	%	ha	%
21	Debercsény	542,98	109,37	20,14%	392,15	72,22%	0,45	0,08%	41,01	7,55%		
22	Dejtár	2142,36	1 247,90	58,25%	699,69	32,66%	37,53	1,75%	138,15	6,45%	19,09	0,89%
23	Diósjenő	5749,95	3 970,33	69,05%	1 444,27	25,12%	39,33	0,68%	271,03	4,71%	24,99	0,43%
24	Dorogháza	1768,21	1 138,42	64,38%	450,29	25,47%	1,47	0,08%	176,13	9,96%	1,89	0,11%
25	Drégelypalánk	2217,79	786,79	35,48%	1 205,55	54,36%	12,94	0,58%	167,84	7,57%	44,67	2,01%
26	Ecseg	2410,06	579,02	24,03%	1 593,86	66,13%	7,95	0,33%	229,23	9,51%		
27	Egyházsdengeleg	1574,68	74,45	4,73%	1 374,32	87,28%	1,64	0,10%	124,27	7,89%		
28	Egyházasgerge	1536,97	881,83	57,37%	544,74	35,44%	2,18	0,14%	108,22	7,04%		
29	Endrefalva	1322,56	498,72	37,71%	690,01	52,17%	2,61	0,20%	122,75	9,28%	8,47	0,64%
30	Erdőkürt	2172,28	611,10	28,13%	1 432,68	65,95%	1,60	0,07%	126,90	5,84%		
31	Erdőtarcsa	1506,84	63,58	4,22%	1 343,87	89,18%	0,80	0,05%	98,60	6,54%		
32	Érsekvadkert	5537,24	2 730,93	49,32%	2 415,06	43,61%	28,90	0,52%	338,80	6,12%	23,55	0,43%
33	Etes	1579,63	624,60	39,54%	766,84	48,55%	2,20	0,14%	186,00	11,77%		
34	Felsőpetény	1449,85	473,15	32,63%	835,02	57,59%	2,30	0,16%	76,43	5,27%	62,95	4,34%
35	Felsőtold	1082,62	565,00	52,19%	470,49	43,46%	1,94	0,18%	45,19	4,17%		
36	Galgaguta	1589,21	397,53	25,01%	1 101,30	69,30%	1,66	0,10%	79,88	5,03%	8,83	0,56%
37	Garáb	819,93	584,50	71,29%	214,40	26,15%	0,41	0,05%	20,62	2,52%		
38	Héhalom	1867,69	19,48	1,04%	1 718,52	92,01%	2,56	0,14%	127,12	6,81%		
39	Herencsény	3318,43	2 018,31	60,82%	1 192,98	35,95%	2,13	0,06%	105,02	3,16%		
40	Hollókő	517,79	102,28	19,75%	352,73	68,12%	0,18	0,03%	62,60	12,09%		
41	Hont	2413,05	1 625,03	67,34%	671,46	27,83%	6,13	0,25%	80,60	3,34%	29,83	1,24%
42	Horpács	671,81	152,89	22,76%	463,25	68,96%	14,84	2,21%	40,83	6,08%		
43	Hugyag	1090,07	81,22	7,45%	895,46	82,15%	7,90	0,73%	90,16	8,27%	15,33	1,41%
44	Illy	646,21	346,94	53,69%	268,17	41,50%	0,63	0,10%	30,47	4,71%		

Sorszám	Település	Település területe (ha)	Térségi területfelhasználási kategóriák szerinti megoszlás									
			Erdőgazdálkodási térség		Mezőgazdasági térség		Vízgazdálkodási térség		Települési térség		Sajátos területfelhasználású térség	
			ha	%	ha	%	ha	%	ha	%	ha	%
45	Ipolyszög	607,27	441,44	72,69%	94,81	15,61%	3,83	0,63%	56,19	9,25%	11,00	1,81%
46	Ipolytarnóc	1357,96	531,29	39,12%	720,80	53,08%	12,68	0,93%	84,19	6,20%	9,00	0,66%
47	Ipolyvece	1382,58	339,78	24,58%	908,31	65,70%	11,52	0,83%	100,03	7,24%	22,94	1,66%
48	Jobbágyi	1783,21	454,06	25,46%	1031,36	57,84%	18,18	1,02%	179,07	10,04%	100,54	5,64%
49	Kálló	3697,13	1626,60	44,00%	1921,57	51,97%	3,25	0,09%	145,70	3,94%		
50	Karancsalja	1253,57	749,66	59,80%	369,74	29,49%	1,12	0,09%	133,05	10,61%		
51	Karancsberény	2314,02	1715,98	74,16%	477,86	20,65%	2,57	0,11%	108,28	4,68%	9,32	0,40%
52	Karancskeszi	3171,75	1545,57	48,73%	1354,31	42,70%	4,92	0,16%	266,95	8,42%		
53	Karancslapujtő	1936,88	945,19	48,80%	778,36	40,19%	3,18	0,16%	210,16	10,85%		
54	Karancsság	2138,93	1290,24	60,32%	764,40	35,74%	2,51	0,12%	76,30	3,57%	5,48	0,26%
55	Kazár	3039,00	2065,93	67,98%	759,40	24,99%	5,58	0,18%	197,09	6,49%	11,00	0,36%
56	Keszeg	994,95	381,71	38,36%	497,91	50,04%	0,83	0,08%	84,82	8,53%	29,68	2,98%
57	Kétdodony	1304,55	515,65	39,53%	685,50	52,55%	5,63	0,43%	90,82	6,96%	6,96	0,53%
58	Kisbágyon	1023,71	28,83	2,82%	893,64	87,29%	11,37	1,11%	82,70	8,08%	7,17	0,70%
59	Kisbárkány	802,75	319,24	39,77%	440,98	54,93%	1,10	0,14%	41,42	5,16%		
60	Kisecset	862,22	388,50	45,06%	400,55	46,46%	9,49	1,10%	63,68	7,39%		
61	Kishartyán	895,48	407,82	45,54%	415,34	46,38%	1,10	0,12%	62,38	6,97%	8,84	0,99%
62	Kozárd	643,78	370,83	57,60%	236,17	36,69%	0,90	0,14%	35,88	5,57%		
63	Kutasó	604,76	300,46	49,68%	269,42	44,55%	0,40	0,07%	34,49	5,70%		
64	Legénd	1840,84	782,84	42,53%	910,52	49,46%	1,56	0,08%	145,92	7,93%		
65	Litke	1813,91	851,90	46,97%	806,33	44,45%	40,88	2,25%	106,70	5,88%	8,09	0,45%
66	Lucfalva	1409,60	611,29	43,37%	736,01	52,21%	1,27	0,09%	61,03	4,33%		
67	Ludányhalászi	2113,84	162,94	7,71%	1714,37	81,10%	52,97	2,51%	147,91	7,00%	35,64	1,69%
68	Magyargéc	1234,75	442,11	35,81%	692,23	56,06%	5,07	0,41%	95,34	7,72%		

Sorszám	Település	Település területe (ha)	Térségi területfelhasználási kategóriák szerinti megoszlás									
			Erdőgazdálkodási térség		Mezőgazdasági térség		Vízgazdálkodási térség		Települési térség		Sajátos területfelhasználású térség	
			ha	%	ha	%	ha	%	ha	%	ha	%
69	Magyarnándor	1867,17	803,82	43,05%	892,64	47,81%	7,37	0,39%	152,84	8,19%	10,50	0,56%
70	Márkháza	631,42	186,46	29,53%	409,04	64,78%	0,47	0,07%	35,44	5,61%		
71	Mátramindszent	1673,17	1180,12	70,53%	342,83	20,49%	3,73	0,22%	122,22	7,30%	24,26	1,45%
72	Mátranovák	2697,27	1529,41	56,70%	919,81	34,10%	7,33	0,27%	238,02	8,82%	2,70	0,10%
73	Mátraszele	1697,16	1304,75	76,88%	278,01	16,38%	20,08	1,18%	94,31	5,56%		
74	Mátraszőlős	2916,49	1481,29	50,79%	1300,21	44,58%	2,91	0,10%	125,37	4,30%	6,71	0,23%
75	Mátraterenye	2812,94	1299,74	46,21%	1184,03	42,09%	31,08	1,10%	271,89	9,67%	26,20	0,93%
76	Mátraverebély	1840,05	965,49	52,47%	612,58	33,29%	6,39	0,35%	205,20	11,15%	50,39	2,74%
77	Mihálygerge	1105,99	463,09	41,87%	547,81	49,53%	1,92	0,17%	93,17	8,42%		
78	Mohora	1595,12	392,17	24,59%	1085,22	68,03%	3,41	0,21%	105,21	6,60%	9,12	0,57%
79	Nagybárkány	883,64	391,22	44,27%	445,62	50,43%	0,74	0,08%	46,06	5,21%		
80	Nagykeresztúr	820,05	284,48	34,69%	493,92	60,23%	1,49	0,18%	40,16	4,90%		
81	Nagylóc	3911,62	2112,56	54,01%	1591,95	40,70%	4,15	0,11%	191,30	4,89%	11,66	0,30%
82	Nagyoroszi	4003,07	2784,84	69,57%	987,79	24,68%	2,62	0,07%	192,56	4,81%	35,25	0,88%
83	Nemti	1105,61	466,83	42,22%	511,16	46,23%	10,78	0,97%	105,16	9,51%	11,70	1,06%
84	Nézsza	1867,44	689,22	36,91%	1026,73	54,98%	2,45	0,13%	140,68	7,53%	8,35	0,45%
85	Nógrád	2953,49	1567,03	53,06%	1207,44	40,88%	2,73	0,09%	159,68	5,41%	16,61	0,56%
86	Nógrádkövesd	879,78	237,11	26,95%	526,66	59,86%	1,26	0,14%	102,00	11,59%	12,75	1,45%
87	Nógrádmarcfal	1993,58	867,71	43,53%	1024,96	51,41%	1,99	0,10%	84,28	4,23%	14,63	0,73%
88	Nógrádmegyer	2277,35	1144,95	50,28%	979,77	43,02%	2,46	0,11%	150,17	6,59%		
89	Nógrádsáp	1545,61	560,88	36,29%	880,19	56,95%	2,36	0,15%	93,06	6,02%	9,11	0,59%
90	Nógrádsipek	2012,43	1418,08	70,47%	504,99	25,09%	1,77	0,09%	87,59	4,35%		
91	Nógrádszakál	1872,38	1005,88	53,72%	732,64	39,13%	15,17	0,81%	92,89	4,96%	25,80	1,38%
92	Nőtincs	2046,85	804,70	39,31%	964,20	47,11%	36,82	1,80%	229,46	11,21%	11,68	0,57%

Sorszám	Település	Település területe (ha)	Térségi területfelhasználási kategóriák szerinti megoszlás									
			Erdőgazdálkodási térség		Mezőgazdasági térség		Vízgazdálkodási térség		Települési térség		Sajátos területfelhasználású térség	
			ha	%	ha	%	ha	%	ha	%	ha	%
93	Órhalom	1745,95	257,08	14,72%	1 324,00	75,83%	11,18	0,64%	136,45	7,82%	17,25	0,99%
94	Ósagárd	1092,17	533,27	48,83%	492,28	45,07%	0,69	0,06%	65,93	6,04%		
95	Palotás	1706,89	46,24	2,71%	1 408,59	82,52%	52,79	3,09%	199,27	11,67%		
96	Pásztó	7260,28	3 074,59	42,35%	3 254,01	44,82%	47,86	0,66%	841,53	11,59%	42,29	0,58%
97	Patak	1614,71	492,64	30,51%	1 000,39	61,95%	24,03	1,49%	95,08	5,89%	2,56	0,16%
98	Patvarc	783,75	390,44	49,82%	294,05	37,52%	4,71	0,60%	85,90	10,96%	8,65	1,10%
99	Piliny	1604,28	701,50	43,73%	800,42	49,89%	8,88	0,55%	90,01	5,61%	3,48	0,22%
100	Pusztaberki	685,32	179,99	26,26%	459,43	67,04%	1,03	0,15%	41,06	5,99%	3,83	0,56%
101	Rákóczibánya	456,16	242,13	53,08%	128,13	28,09%	0,89	0,20%	85,01	18,64%		
102	Rétság	1980,13	655,27	33,09%	1 015,84	51,30%	1,88	0,09%	290,29	14,66%	16,86	0,85%
103	Rimóc	2926,32	1 717,41	58,69%	1 041,92	35,61%	3,55	0,12%	163,43	5,58%		
104	Romhány	2547,21	852,82	33,48%	1 198,00	47,03%	4,25	0,17%	201,72	7,92%	290,42	11,40%
105	Ságújfalu	1202,78	632,66	52,60%	485,14	40,33%	1,64	0,14%	78,87	6,56%	4,47	0,37%
106	Salgótarján	9299,54	4 947,64	53,20%	2 294,21	24,67%	21,44	0,23%	1 923,51	20,68%	112,74	1,21%
107	Sámsonháza	1271,25	539,91	42,47%	630,52	49,60%	2,16	0,17%	98,67	7,76%		
108	Somoskőújfalu	1016,85	458,00	45,04%	280,50	27,58%	0,99	0,10%	258,66	25,44%	18,71	1,84%
109	Sóshartyán	1214,15	666,59	54,90%	411,97	33,93%	1,19	0,10%	134,40	11,07%		
110	Szalmatercs	757,94	259,98	34,30%	441,90	58,30%	0,88	0,12%	52,02	6,86%	3,17	0,42%
111	Szanda	2148,85	805,24	37,47%	1 178,15	54,83%	0,93	0,04%	109,42	5,09%	55,10	2,56%
112	Szarvasgede	998,96	7,50	0,75%	927,06	92,80%	2,27	0,23%	55,72	5,58%	6,42	0,64%
113	Szátok	894,81	297,34	33,23%	539,00	60,24%	2,11	0,24%	56,36	6,30%		
114	Szécsénke	978,33	373,99	38,23%	551,15	56,34%	0,61	0,06%	45,65	4,67%	6,93	0,71%
115	Szécsény	4566,94	730,32	15,99%	3 201,42	70,10%	49,10	1,08%	532,29	11,66%	53,81	1,18%
116	Szécsényfelfalu	821,31	278,41	33,90%	486,18	59,20%	0,79	0,10%	55,93	6,81%		

Sorszám	Település	Település területe (ha)	Térségi területfelhasználási kategóriák szerinti megoszlás									
			Erdőgazdálkodási térség		Mezőgazdasági térség		Vízgazdálkodási térség		Települési térség		Sajátos területfelhasználású térség	
			ha	%	ha	%	ha	%	ha	%	ha	%
117	Szendehely	1003,99	628,71	62,62%	252,30	25,13%	0,88	0,09%	113,85	11,34%	8,24	0,82%
118	Szente	752,86	192,96	25,63%	506,26	67,24%	1,72	0,23%	51,92	6,90%		
119	Szilaspogony	1439,61	1 021,84	70,98%	373,29	25,93%	2,32	0,16%	42,17	2,93%		
120	Szirák	1909,32	581,19	30,44%	1 163,77	60,95%	8,00	0,42%	147,67	7,73%	8,70	0,46%
121	Szuha	1755,97	1 445,42	82,31%	163,79	9,33%	2,97	0,17%	115,03	6,55%	28,75	1,64%
122	Szurdokpüspöki	2671,05	1 043,54	39,07%	1 294,99	48,48%	11,75	0,44%	278,98	10,44%	41,79	1,56%
123	Szügy	1950,83	1 031,10	52,85%	548,50	28,12%	33,78	1,73%	267,11	13,69%	70,34	3,61%
124	Tar	2734,47	1 343,99	49,15%	1 069,71	39,12%	23,26	0,85%	257,18	9,41%	40,34	1,48%
125	Terény	2434,91	1 241,72	51,00%	1 095,98	45,01%	6,26	0,26%	90,95	3,74%		
126	Tereske	1702,61	472,90	27,77%	1 052,87	61,84%	6,33	0,37%	166,85	9,80%	3,66	0,22%
127	Tolmács	1221,26	374,10	30,63%	631,66	51,72%	1,80	0,15%	201,29	16,48%	12,41	1,02%
128	Vanyarc	3222,34	1 016,77	31,55%	2 075,02	64,39%	2,67	0,08%	114,97	3,57%	12,91	0,40%
129	Varsány	2557,66	893,11	34,92%	1 494,39	58,43%	15,51	0,61%	154,65	6,05%		
130	Vizslás	1012,02	477,07	47,14%	396,36	39,16%	0,76	0,08%	132,17	13,06%	5,66	0,56%
131	Zabar	1817,18	1 225,66	67,45%	499,97	27,51%	2,28	0,13%	89,27	4,91%		

1/3. MELLÉKLET:

A KÖZÚTHÁLÓZAT NÓGRÁD MEGYÉT ÉRINTŐ ELEMEI

Gyorsforgalmi utak

Tervezett szakaszok

1. M2:– Vác – Rétság – Hont – (Szlovákia)

Kiemelt szolgáltatást nyújtó főutak

Meglévő szakaszok

2. R21: Hatvan (M3) – Mátraverebély –

Tervezett szakaszok

3. R21: – Mátraverebély – Salgótarján – Somoskőújfalu – (Szlovákia)

Főutak

Meglévő szakaszok

1. 2. sz. főút: Budapest – Dunakeszi – Vác – Rétság – Hont – (Szlovákia)
2. 21. sz. főút: Hatvan (3. sz. főút) – Salgótarján – Somoskőújfalu – (Szlovákia),
3. 22. sz. főút: Bánk (2. sz. főút) – Balassagyarmat – Salgótarján (21. sz. főút)
4. 23. sz. főút: Bátorlyterenye (21. sz. főút) – Tarnalelesz (25. sz. főút)
5. 211. sz. főút: Salgótarján elkerülő
6. 222. sz. főút: Balassagyarmat (22. sz. főút) – (Szlovákia)

Tervezett szakaszok

1. 212. sz. főút: Rétság térsége (2. sz. főút) – Jobbágyi – Szurdokpüspöki térsége – Gyöngyös (3. sz. főút)
2. Szécsény térsége (22. sz. főút) – Nógrádszakál – (Szlovákia)

Tervezett településelkerülő szakaszok

1. Balassagyarmat (22. sz. főút)
2. Balassagyarmat (22. sz. főút)
3. Bátorlyterenye (23. sz. főút) – Bátorlyterenye (21. sz. főút)
4. Endrefalva (22. sz. főút)
5. Érsekivadkert (22. sz. főút)
6. Kishartyán (22. sz. főút) – Ságújfalu – Karancsság – Szalmatercs (22. sz. főút)
7. Nempti (23. sz. főút)
8. Órhalom (22. sz. főút)

9. Szécsény (22. sz. főút)

Térségi szerepű összekötő utak

Meglévő szakaszok

1. 1201 j. Szob – Hont összekötő út
2. 2106 j. Vác – Acsa – Verseg összekötő út
3. 2107 j. Penc – Keszeg összekötő út
4. 2108 j. Balassagyarmat – Aszód összekötő út
5. 2109 j. Aszód – Verseg – Szarvasgede összekötő út
6. 2114 j. Nőtincs – Keszeg összekötő út
7. 2115 j. Rétság – Galgaguta összekötő út
8. 2115 j. Rétság – Galgaguta összekötő út
9. 2116 j. Bánk – Nógrádkövesd összekötő út
10. 2117 j. Érsekvadkert – Romhány összekötő út
11. 2118 j. Romhány – Magyarnándor összekötő út
12. 2119 j. Balassagyarmat – Nógrádgárdony – Őrhalom összekötő út
13. 2121 j. Patvarc – Őrhalom összekötő út
14. 2122 j. Szécsény – Pásztó összekötő út
15. 2123 j. Mohora – Alsótold összekötő út
16. 2124 j. Cserháthaláp – Szanda összekötő út
17. 2125 j. Magyarnándor – Cserháthaláp összekötő út
18. 2126 j. Ecseg – Pásztó összekötő út
19. 2127 j. Csécse – Pásztó összekötő út
20. 2128 j. Szarvasgede – Alsótold összekötő út
21. 2129 j. Galgaguta – Jobbágyi összekötő út
22. 2131 j. Apc – Szarvasgede összekötő út
23. 2136 j. Kisbágyon – Palotáshalom összekötő út
24. 2137 j. Vanyarc – Kálló összekötő út
25. 2138 j. Becske – Bercel összekötő út
26. 2201 j. Nagyoroszi – Dejtár összekötő út
27. 2202 j. Borsosberény – Patak összekötő út
28. 2203 j. Patak – Érsekvadkert összekötő út
29. 2205 j. Szécsény – Ipolytarnóc összekötő út
30. 2206 j. Litke – Salgótarján összekötő út
31. 2207 j. Ludányhalászi – Endrefalva összekötő út
32. 2301 j. Kisterenye – Mátraszele összekötő út
33. 2302 j. Salgótarján – Kazár összekötő út
34. 2303 j. Salgótarján – Nádújfalu összekötő út
35. 2304 j. Salgótarján – Zabar összekötő út
36. 2305 j. Pétervására – Zabar összekötő út
37. 2306 j. Zabar – Ózd összekötő út
38. 2307 j. Zagyvapálfalva – Salgótarján összekötő út
39. 2405 j. Jobbágyi – Apc összekötő út
40. 2406 j. Szurdokpüspöki – Gyöngyös összekötő út
41. 2407 j. Pásztó – Szurdokpüspöki összekötő út
42. 2408 j. Pásztó – Galyatető – Mátraháza összekötő út

- 43. 2409 j. Nagybátony – Maconka összekötő út
- 44. 2411 j. Recsk – Mátraballa összekötő út

Tervezett szakaszok

- 1. Diósjenő – Borsosberény (12126 j. út)
- 2. Bárna – Cered
- 3. Bátonyterenye – Márkháza
- 4. Bér – Buják
- 5. Berkenye – Nógrád
- 6. Bér – Terény
- 7. Buják – Ecseg
- 8. Csesztve – Érsekvadkert
- 9. Herencsény – Terény
- 10. Iliny – Varsány
- 11. Karancslapujtő – Karancsberény – (Szlovákia)
- 12. Kosd – Keszeg
- 13. Mátramindszent – Szuha
- 14. Mátranovák – Mátraszele
- 15. Nógrádmegyer – Rimóc
- 16. Nógrádsipek – Herencsény
- 17. Piliny – Litke
- 18. Sente – Szátok
- 19. Varsány – Rimóc
- 20. Zabar – (Szlovákia)

Mellékutak

Meglévő szakaszok

- | | | | |
|-----|----------|-----------------------------|----------------------|
| 1. | 12121 j. | Tolmács | bekötő út |
| 2. | 12122 j. | Diósjenő | bekötő út |
| 3. | 12123 j. | Nógrád | bekötő út |
| 4. | 12124 j. | Berkenye | bekötő út |
| 5. | 12317 j. | Berkenye | állomáshoz vezető út |
| 6. | 12318 j. | Nógrád | állomáshoz vezető út |
| 7. | 12319 j. | Diósjenő | állomáshoz vezető út |
| 8. | 21125 j. | Felsőpetény | bekötő út |
| 9. | 21126 j. | Tereske | bekötő út |
| 10. | 21127 j. | Csesztve | bekötő út |
| 11. | 21128 j. | Balassagyarmat | bekötő út |
| 12. | 21129 j. | Nógrádmarcfal | bekötő út |
| 13. | 21130 j. | Nógrádmarcfal községi belső | bekötő út |
| 14. | 21131 j. | Iliny | bekötő út |
| 15. | 21132 j. | Nógrádsipek | bekötő út |
| 16. | 21133 j. | Rimóc | bekötő út |
| 17. | 21134 j. | Nógrádmegyer | bekötő út |
| 18. | 21135 j. | Sámsomháza | bekötő út |

19.	21136 j.	Lucfalva	bekötő út
20.	21137 j.	Márkháza	bekötő út
21.	21138 j.	Kisbárcány	bekötő út
22.	21139 j.	Nagybárcány	bekötő út
23.	21141 j.	Szupatak	bekötő út
24.	21142 j.	Szentkút	bekötő út
25.	21143 j.	Mátraverebély I.	bekötő út
26.	21144 j.	Mátraszőlős	bekötő út
27.	21145 j.	Garáb	bekötő út
28.	21146 j.	Hollókő	bekötő út
29.	21147 j.	Bokor	bekötő út
30.	21148 j.	Buják	bekötő út
31.	21149 j.	Bér	bekötő út
32.	21151 j.	Egyházasdengeleg	bekötő út
33.	21152 j.	Erdőtarcsa	bekötő út
34.	21153 j.	Legénd	bekötő út
35.	21154 j.	Kisecset	bekötő út
36.	21155 j.	Debercsény	bekötő út
37.	21157 j.	Szanda-kobánya	bekötő út
38.	21164 j.	Pusztaszántó	bekötő út
39.	21166 j.	Kisterenye	bekötő út
40.	21167 j.	Mátraverebély II.	bekötő út
41.	21325 j.	Bánk	állomáshoz vezető út
42.	21326 j.	Romhány	állomáshoz vezető út
43.	21332 j.	Becske	állomáshoz vezető út
44.	22101 j.	Ipolyvece	bekötő út
45.	22102 j.	Pusztaberki	bekötő út
46.	22103 j.	Rárósi határhoz vezető út	határhoz vezető út
47.	22104 j.	Hugyag	bekötő út
48.	22105 j.	Pöstyén-puszta	bekötő út
49.	22106 j.	Szécsényfelfalu	bekötő út
50.	22107 j.	Piliny	bekötő út
51.	22108 j.	Egyházasgerge	bekötő út
52.	22109 j.	Etes	bekötő út
53.	22111 j.	Karancsberény	bekötő út
54.	22114 j.	Karancsság	bekötő út
55.	22302 j.	Ipolyvece	állomáshoz vezető út
56.	22308 j.	Litke	állomáshoz vezető út
57.	23101 j.	Somlyóbánya	bekötő út
58.	23102 j.	Salgóbánya	bekötő út
59.	23103 j.	Somoskő	bekötő út
60.	23104 j.	Zagyvaróna	bekötő út
61.	23106 j.	Bárna	bekötő út
62.	23107 j.	Mizserfabánya	bekötő út
63.	23109 j.	Mátranovák	bekötő út
64.	23111 j.	Szilaspogony	bekötő út
65.	23117 j.	Kazár	bekötő út
66.	23119 j.	Ceredi bekötő	bekötő út

67.	23302 j.	Salgótarján-alsó	állomáshoz vezető út
68.	24103 j.	Jobbágyi	bekötő út
69.	24105 j.	Tar	bekötő út
70.	24107 j.	Nagybátony	bekötő út
71.	24108 j.	Dorogháza	bekötő út
72.	24109 j.	Mátraalmás	bekötő út
73.	24111 j.	Mátramindszent	bekötő út
74.	24147 j.	Drégelypalánk	bekötő út
75.	24248 j.	Hont	bekötő út
76.	24302 j.	Pásztó	állomáshoz vezető út
77.	24303 j.	Pásztó	bekötő út
78.	24304 j.	Mátraverebély	állomáshoz vezető út
79.	24306 j.	Mátramindszent	állomáshoz vezető út
80.	97532 j.	Rimóc	bekötő út

Tervezett szakaszok

1.	Balassagyarmat (21128 j. út – 2108 j. út)	bekötő út
2.	Balassagyarmat – Szlovákia	határhoz vezető út
3.	Dorogháza – 23. sz. főút	bekötő út
4.	Drégelypalánk (2. sz. főút – 22101 j. út)	bekötő út
5.	Drégelypalánk – Szlovákia	határhoz vezető út
6.	Mátramindszent – Szuha (2410 j. út – 24111 j. út)	bekötő út
7.	Nógrádszakál – (Szlovákia)	határhoz vezető út
8.	Órhalom – (Szlovákia)	határhoz vezető út
9.	Hugyag – (Szlovákia)	határhoz vezető út

1/4. MELLÉKLET:

A VASÚTHÁLÓZAT NÓGRÁD MEGYÉT ÉRINTŐ ELEMEI

Országos törzshálózati vasúti pályák

1. 74 - Nógrádszakál – (Szlovákia)
2. 78 (2) - Nógrádszakál – Ipolytarnóc – (Szlovákia)
3. 81 - Hatvan – Somoskőújfalu – (Szlovákia)

Meglévő országos vasúti mellékvonalak

1. 75 - Vác – Balassagyarmat
2. 76 - Diósjenő – Romhány
3. 78 (1) - Galgamácsa – Balassagyarmat – Nógrádszakál
4. 83 - Mátramindszent – Mátranovák-Homokterenye
5. 84 - Bátorterenye (*Kisterenye*) – Kál-Kápolna

Tervezett országos vasúti mellékvonalak

1. Drégelypalánk – (Szlovákia)

HATÁRÁTLÉPÉSI PONTOK NÓGRÁD MEGYÉBEN SZLOVÁKIA FELÉ

Gyorsforgalmi- és főúthálózaton lévő határátlépési pontok

Meglévő:

1. Hont (*Parassapuszta*) – Ipolyság / Šahy (2. sz. főút)
2. Balassagyarmat – Tótygyarmat / Slovenské Ďarmoty (222. sz. főút)
3. Somoskőújfalu – Sátorosbánya / Šiatorská Bukovinka (21. sz. főút)

Tervezett:

1. Hont (M2)
2. Nógrádszakál

Vasúthálózaton lévő határátlépési pontok

Meglévő:

1. Ipolytarnóc – Kalonda / Kalonda
2. Nógrádszakál – Bussa / Bušince
3. Somoskőújfalu – Sátorosbánya / Šiatorská Bukovinka

Tervezett:

1. Hont

Mellékúthálózaton lévő határátlépési pontok

Meglévő:

1. Cered –Tajti / Tachty (23119 j. út)
2. Ipolytarnóc – Kalonda / Kalonda (2205 j. út)
3. Nógrádszakál (*Ráróspuszta*) – Rárós / Rároš (22103 j. út)
4. Szécsény (*Pösténypuszta*) – Petőpuszta / Peťov (22105 j. út)

Tervezett:

1. Balassagyarmat (*Újkóvár*) – Kóvár / Koláre
2. Drégelypalánk – Ipolyhídvég / Ipeľské Predmostie
3. Húgyag – Szécsénykovácsi / Kováčovce
4. Karancsberény – Nagyromhány / Lipovany
5. Nógrádszakál –Bussa / Bušince
6. Őrhalom – Ipolyvarbó / Vrbovka
7. Salgótarján (*Somoskő*)
8. Zabar – Gömörpéterfala / Petrovce

1/6. MELLÉKLET

REPÜLŐTEREK NÓGRÁD MEGYÉBEN

Térségi repülőterek

1. Balassagyarmat
2. Bátorfőnyégy
3. Tolmács

ORSZÁGOS ÉS TÉRSÉGI KERÉKPÁRÚT-HÁLÓZATOK NÓGRÁD MEGYÉBEN

Országos kerékpárút törzshálózati vonalak

1. 2. Északkeleti határmente kerékpárút:
 - 2.A: (Szlovákia) – Szob – Kемence – Balassagyarmat – Szécsény – Litke – Salgótarján – Cered – Ózd – Bánréve – Aggtelek – Jósvalfő – Szalonna – Hidasnémeti – Gönc –(A 4. sz. Tiszamente kerékpárút Gönc és Sátoraljaújhely közötti szakasza) – Sátoraljaújhely – Pácin – Záhony – Zsurk – Lónya – Vásárosnamény – Tarpa – Szatmárcseke – Tiszacsécse – Tiszabecs – (Ukrajna)
 - 2.B: Litke – Ipolytarnóc – (Szlovákia)
 - 2.C: Nagybárcány – Márkháza – Nagykeresztúr – Salgótarján – Somoskőújfalu – (Szlovákia)
 - 2.D: Somoskőújfalu – Salgótarján
2. 21. Palócok földje kerékpárút:

Szécsény – Hollókő – Nagybárcány
3. 31. Zagyvamenti kerékpárút:

(2.C kerékpárút Salgótarján és Nagybárcány közötti szakasza) – Szurdokpüspöki – Zagyvaszántó – Petőfibánya – (10.A kerékpárút Petőfibánya és Jászfényszaru közötti szakasza) – Jászberény – Szolnok

Térségi kerékpárútvonalak

Meglévő:

1. Balassagyarmat – Magyaránador

Tervezett:

1. (Nagymaros) – (Kóspallag) – Diósjenő
2. (Pétervására) – Szilaspogony – Zabar
3. Alsótold – Felsőtold – Nagylóc
4. Alsótold – Kozárd – Pásztó
5. Alsótold – Kozárd – Pásztó
6. Balassagyarmat – Iliny – Rimóc – Nógrádmegyer – Kishartyán
7. Balassagyarmat – Magyaránador
8. Bánk – Romhány – Kétbodony – Sente – Magyaránador
9. Bátonyterenye (Szorospatak) – (Parádsasvár)
10. Cserháthaláp – Herencsény – Terény
11. Diósjenő – Borsosberény – Dejtár
12. Diósjenő – Nógrád – Nőtincs – Ósagárd – Keszeg – Nézsa – Galgaguta – Bercel (Ordaspuszta) – Bokor – Alsótold
13. Drégelypalánk – (Szlovákia)
14. Erdőkürt – Kálló – Erdőtarcsa – Héhalom – Palotás – Szarvasgede – Jobbágyi
15. (Acsa) – Galgaguta
16. Hollókő – Nagylóc
17. Ipolyvece – Ipolyszög

18. Karancslapujtó – Karancsberény – (Szlovákia)
19. Kisbárcány – Márkháza
20. Magyarnándor – Becske – Bercel – Vanyarc – Kálló – (Verseg) – (Aszód)
21. Márkháza – Mátraverebély – Bátorlyterenye
22. Nógrádszakál – (Szlovákia)
23. Nőtincs – Rétság – Érsekvadkert – Patak
24. Őrhalom – (Szlovákia)
25. Pásztó – Hasznos – Mátrakeresztes
26. Salgótarján – (Szlovákia)
27. Salgótarján – Cered
28. Salgótarján – Vizslás – Kazár – Mátraszele – Bárna – Cered
29. Szécsény – (Szlovákia)
30. Szécsény – Endrefalva – Karancsság – Ságújfalu – Kishartyán
31. Szurdokpüspöki – Köszvény-kút (Kőbánya)
32. Tar – Mátraverebély – Bátorlyterenye – Salgótarján

1/8. MELLÉKLET

TÉRSÉGI LOGISZTIKAI KÖZPONTOK NÓGRÁD MEGYÉBEN

1. Salgótarján

1/9. MELLÉKLET

5-50 MW KÖZÖTTI NÉVLEGES TELJESÍTŐKÉPESSÉGŰ ERŐMŰVEK NÓGRÁD MEGYÉBEN

1. Bátonyterenye
2. Mátraterenye
3. Salgótarján
4. Szügy – Csesztve

VILLAMOSENERGIA-ÁTVITELI ÉS ELOSZTÓ HÁLÓZAT NÓGRÁD MEGYÉT ÉRINTŐ
TÁVVEZETÉKEI

400 kV-os átviteli hálózat távvezeték elemei

1. Göd – Bánk – Hont – (Szlovákia) /Ágazati száma: 12./
2. Göd – Sajószöged /Ágazati száma: 38./

Átvitelt befolyásoló 132 kV-os elosztó hálózati távvezeték elemei

1. Bátortereny (Nagybátony) – Balassagyarmat
2. Bátortereny (Nagybátony) – Borsodnádásd
3. Bátortereny (Nagybátony) – Salgótarján ÉMÁSZ
4. Bátortereny (Nagybátony) – SKÜ
5. Detk – Bátortereny (Nagybátony) I.
6. Detk – Bátortereny (Nagybátony) II.
7. Lőrinci – Bátortereny (Nagybátony)
8. Lőrinci – Nógrádkövesd
9. Nógrádkövesd – Balassagyarmat
10. Nógrádkövesd – Rétság
11. Salgótarján ÉMÁSZ – SKÜ
12. Vác – Rétság

SZÉNHYDROGÉN SZÁLLÍTÓVEZETÉKEK NÓGRÁD MEGYÉT ÉRINTŐ ELEMEI

Földgázzállító vezetékek

1. 211: Ózd – Járdánháza – Tarnalelesz – Mátraterenye – Bátonyterenye [Kisterenye]
2. 211-02: Mátraterenye – Mátraderecske
3. 215: Bátonyterenye [Kisterenye] – Salgótarján
4. 216: Sámsonháza – Nagylóc – Szécsény
5. 217: Bátonyterenye [Kisterenye] – Sámsonháza – Pásztó – Heréd – Hatvan – Zsámbok
6. 217-01: Pásztó
7. 414: Vác – Bánk – Romhány
8. 415: Romhány – Érsekvadkert – Balassagyarmat
9. 415-01: Érsekvadkert
10. Szlovák tranzit: Vecsés – Balassagyarmat – (Szlovákia)

Kőolajszállító vezeték

1. Barátság I.: (Szlovákia) – Hont – Pécel – Vecsés – Százhalombatta

Földgázelosztó vezetékek

- | | |
|---|-----------------------------------|
| 1. Alsópetény ellátó vezeték | 23. Héhalom ellátó vezeték |
| 2. Balassagyarmat - Őrhalom | 24. Herencsény ellátó vezeték |
| 3. Balassagyarmat - Szanda | 25. Horpács ellátó vezeték |
| 4. Bárna ellátó vezeték | 26. Iliny ellátó vezeték |
| 5. Bátonyterenye – Salgótarján | 27. Kálló ellátó vezeték |
| 6. Becske ellátó vezeték | 28. Karancsalja ellátó vezeték |
| 7. Bercel ellátó vezeték | 29. Karancsberény ellátó vezeték |
| 8. Berkenye ellátó vezeték | 30. Karancsság ellátó vezeték |
| 9. Buják ellátó vezeték | 31. Kazár ellátó vezeték |
| 10. Cered ellátó vezeték | 32. Keszeg ellátó vezeték |
| 11. Csécse ellátó vezeték | 33. Kétybodony ellátó vezeték |
| 12. Cserhátszentiván ellátó vezeték | 34. Kisbágyon ellátó vezeték |
| 13. Csesztve ellátó vezeték | 35. Kisbárcsány ellátó vezeték |
| 14. Dorogháza ellátó vezeték | 36. Kishartyán ellátó vezeték |
| 15. Ecseg ellátó vezeték | 37. Kozárd ellátó vezeték |
| 16. Erdőkürt ellátó vezeték | 38. Ludányhalászi ellátó vezeték |
| 17. Erdőtarcsa ellátó vezeték | 39. Mátramindszent ellátó vezeték |
| 18. Érsekvadkert - Diósjenő | 40. Mátraszőlős ellátó vezeték |
| 19. Érsekvadkert - Drégelypalánk | 41. Mátraterenye - Szilaspogony |
| 20. Érsekvadkert - Szátok | 42. Mátraterenye - Szuha |
| 21. Galgaguta ellátó vezeték | 43. Mátraverebély – Bokor |
| 22. Göd – Bánk – Romhány –
Érsekvadkert – Balassagyarmat | 44. Mátraverebély – Lucfalva |
| | 45. Nagybárcsány ellátó vezeték |

46. Nagykeresztúr ellátó vezeték
47. Nagylóc ellátó vezeték
48. Nagyoroszi ellátó vezeték
49. Nézsa ellátó vezeték
50. Nógrádkövesd ellátó vezeték
51. Nógrádmarcal ellátó vezeték
52. Nógrádsipek ellátó vezeték
53. Pásztó - Bér
54. Pásztó - Jobbágyi
55. Pásztó ellátó vezeték
56. Patvarc ellátó vezeték
57. Rétság - Bánk
58. Rétság - Tolmács
59. Romhány - Galgagyörk
60. Romhány - Szendehely
61. Salgótarján - Litke
62. Salgótarján - Mátraszele
63. Salgótarján – Salgótarján (Zagyvaróna)
64. Szécsény - Hollókő
65. Szécsény - Magyargéc
66. Szécsény - Nógrádszakál
67. Szécsény - Piliny
68. Szécsényfelfalu ellátó vezeték
69. Szurdokpüspöki ellátó vezeték
70. Varsány ellátó vezeték
71. Vizslás ellátó vezeték
72. Zabar ellátó vezeték
73. Zagyvaszántó – Pásztó – Bátonyterenye – Mátraterenye – Pétervására
74. Zagyvaszántó - Vanyarc

1/12. MELLÉKLET

**1 MILLIÓ M³-T MEGHALADÓ ÉS 10 MILLIÓ M³-NÉL KISEBB TÉRFOGATÚ VÍZKÁR-ELHÁRÍTÁSI
CÉLÚ TÁROZÓK NÓGRÁD MEGYÉBEN**

1. Hasznosi-tározó (Pásztó)
2. Komra-völgyi-tározó (Litke)
3. Lókos-pataki-tározó (Nőtincs)
4. Maconkai-tározó (Bátonyterenye)
5. Mátraverebélyi-tározó (Bátonyterenye, Mátraverebély)
6. Mizserfai-tározó (Mátraszele)
7. Palotási-tározó (Palotás)
8. Tarján-pataki (Kisterenyei)-tározó (Bátonyterenye)

ORSZÁGOS ÉS TÉRSÉGI HULLADÉKGAZDÁLKODÁSI LÉTESÍTMÉNYEK NÓGRÁD MEGYÉBEN

Veszélyeshulladék-lerakó

1. Jobbágyi

Térségi hulladékkezelők

1. Nógrádmarcfal
2. Salgótarján
3. Bátortereny

1/14. MELLÉKLET:

NÓGRÁD MEGYE TELEPÜLÉSEINEK TÉRSÉGI ÖVEZETEKSEL VALÓ ÉRINTETTSÉGE

A./ NÓGRÁD MEGYE TELEPÜLÉSEINEK – EGYEDILEG MEGHATÁROZOTT MEGYEI ÖVEZETEKEN KÍVÜLI – TÉRSÉGI ÖVEZETEKSEL VALÓ ÉRINTETTSÉGE

Sorszám	Település	Település területe (ha)	Ökológiai hálózat magterületének övezete (ha)	Ökológiai hálózat folyosójának övezete (ha)	Ökológiai hálózat puffterületének övezete (ha)	Kiváló termőhelyi adottságú szántók övezete (ha)	Jó termőhelyi adottságú szántók övezete (ha)*	Erdők övezete (ha)	Erdőtelepítésre javasolt terület övezete (ha)	Tájkepvédelmi terület övezete (ha)	Világörökségi és világörökségi várományos területek övezete (ha)*	Vízminőség-védelmi terület övezete (ha)	Nagyvízi meder övezete (ha)	Honvédelmi és katonai célú terület övezete (ha)*	Ásványi nyersanyagyon övezete (ha)*	Földtani veszélyforrás terület övezete (ha)*
1	Alsópetény	1968,22	632,16	443,56	150,31		3,23	1288,35	2,30	1968,22		13,51			X	X
2	Alsótold	785,65	443,85	0,12	206,81			269,75	115,36	785,65						
3	Balassagyarmat	2332,94	258,22	15,13				557,06	174,55	695,45			157,52			
4	Bánk	990,08			110,87	158,98	35,01	328,86	15,05	442,82	X	817,40		X	X	X
5	Bárna	1539,38	708,55	63,67	657,02			1248,14	16,35	1539,38						
6	Bátonyterenye	7892,70	3434,61	722,01	82,21	2,96	7,77	4055,92	247,04	5628,61		5941,45		X	X	X
7	Becske	1566,50				12,40	12,41	567,16	45,49	1566,50					X	X
8	Bér	2548,63	1091,42	203,08	131,95			1143,37	34,35	2548,63				X	X	X
9	Bercel	3587,68	808,42	324,67	231,55		21,30	1089,40	306,05	2953,50				X	X	X
10	Berkenye	1346,19	0,09	344,05	606,03			916,64	28,39	1102,56		13,47				
11	Bokor	674,63	316,66		234,05			193,69	109,75	674,63				X		
12	Borsosberény	2025,71	513,23	94,28	349,57		0,34	778,39	39,71	1011,25		61,67				X
13	Buják	5303,53	2645,54	162,44	356,26	48,94	124,84	2618,61	10,36	4572,58				X	X	
14	Cered	3857,95	784,78	1187,78	423,99			1734,59	490,08	2235,84					X	X
15	Csécse	2173,32			59,50	908,94	582,50	147,63	9,97	273,83		238,58			X	

Sorszám	Település	Település területe (ha)	Ökológiai hálózat magterületének övezete (ha)	Ökológiai hálózat folyosójának övezete (ha)	Ökológiai hálózat puffterületének övezete (ha)	Kiváló termőhelyi adottságú szántók övezete (ha)	Jó termőhelyi adottságú szántók övezete (ha)*	Erdők övezete (ha)	Erdőtelepítésre javasolt terület övezete (ha)	Tájképzélmény terület övezete (ha)	Világörökségi és világörökségi várományos területek övezete (ha)*	Vízminőség-védelmi terület övezete (ha)	Nagyvízi meder övezete (ha)	Honvédelmi és katonai célú terület övezete (ha)*	Ásványi nyersanyagyon övezete (ha)*	Földtani veszélyforrás terület övezete (ha)*
16	Cserháthaláp	1047,09				68,99	113,82	305,68	48,69	998,75						
17	Cserhátsurány	1880,37				0,01	85,20	659,77	148,04	1880,37						
18	Cserhátszentiván	1066,09	568,70	4,53	337,48			381,56	96,65	1066,09						X
19	Csesztve	1625,41				10,92	0,40	527,68	77,63	1308,38		166,55				
20	Csitár	1684,66					39,11	442,68	43,78	1036,60						
21	Debercsény	542,98					36,37	104,75	5,44	542,98		0,25				
22	Dejtár	2142,36	578,43	32,45	270,05			866,34	385,10	1305,31		1080,60	129,27		X	
23	Diósjenő	5749,95	3253,88	215,21	413,67		121,21	3810,41	169,53	3892,37						X
24	Dorogháza	1768,21	884,09	82,06				950,24	189,10	1653,88		1768,21			X	X
25	Drégelypalánk	2217,79	1039,67	102,23	40,63			777,83	10,35	1772,02			468,80	X		X
26	Ecseg	2410,06	857,11	81,70	525,81	130,16	257,88	574,05	5,70	1568,14		142,14				
27	Egyházasdengeleg	1574,68				0,13	207,71	45,25	30,35	37,12						
28	Egyházasgerge	1536,97		725,97				711,89	169,91	964,66		1517,40			X	
29	Endrefalva	1322,56	97,91	18,94				378,90	120,64	783,13					X	
30	Erdőkürt	2172,28	524,40	180,18			151,09	561,22	54,44	1452,51						
31	Erdőtarcsa	1506,84					100,06	17,42	53,40							
32	Érsekvadkert	5537,24			778,91		43,02	1852,02	883,06	2378,35		4783,21			X	X
33	Etes	1579,63	181,99	144,81	12,88			577,03	47,91	1579,63		1101,68				
34	Felsőpetény	1449,85	12,42	100,78	238,88		108,99	475,48	24,49	843,64		6,35			X	X
35	Felsőtold	1082,62	757,19	80,35	128,69	4,41	36,59	563,20	1,64	1082,62						X

Sorszám	Település	Település területe (ha)	Ökológiai hálózat magterületének övezete (ha)	Ökológiai hálózat folyósójának övezete (ha)	Ökológiai hálózat puffertületének övezete (ha)	Kiváló termőhelyi adottságú szántók övezete (ha)	Jó termőhelyi adottságú szántók övezete (ha)*	Erdők övezete (ha)	Erdőtelepítésre javasolt terület övezete (ha)	Tájképvédelmi terület övezete (ha)	Világörökségi és világörökségi várományos területek övezete (ha)*	Vízminőség-védelmi terület övezete (ha)	Nagyvízi meder övezete (ha)	Honvédelmi és katonai célú terület övezete (ha)*	Ásványi nyersanyagvagyron övezete (ha)*	Földtani veszélyforrás terület övezete (ha)*
36	Galgaguta	1589,21	427,86	47,01	150,89	33,52	317,65	366,03	30,89	744,41						
37	Garáb	819,93	679,29		116,32			563,41	21,09	819,93		1,45				
38	Héhalom	1867,69				5,54	458,82	19,61								
39	Herencsény	3318,43	1505,18	575,28	202,65			1774,71	244,13	3318,43				X		X
40	Hollókő	517,79	239,89	100,03	9,42			100,30		517,79	X					
41	Hont	2413,05	1527,57	31,72	385,59			1617,96	7,57	2143,11		12,79	212,55			X
42	Horpács	671,81						93,92	59,16	91,14						X
43	Hugyag	1090,07	269,46	7,49			6,17	32,09	51,05	440,20			230,52			
44	Illy	646,21						347,19		641,72						
45	Ipolyszög	607,27	92,70	33,25	3,91			428,86	11,35	602,92		42,45	102,86			
46	Ipolytarnóc	1357,96	727,02	59,60	127,50			518,94	9,73	1149,94	X	1357,75	362,91		X	X
47	Ipolyvece	1382,58	432,37	67,09	95,45			176,02	171,49	704,55		74,41	354,30			
48	Jobbágyi	1783,21	638,34	69,11	58,48	267,05	465,73	453,34	0,64	799,10		3,14	12,54	X		
49	Kálló	3697,13	1151,30	253,15	112,64	5,51	150,71	1446,95	179,81	2035,67						
50	Karancsalja	1253,57	317,10	84,15	276,36			736,84	13,12	1243,45		1247,49				X
51	Karancsberény	2314,02	1517,66	139,95	279,93			1628,21	95,61	2278,52		2313,86			X	
52	Karancskesz	3171,75						1212,16	333,55	2261,31		3142,53				
53	Karancslapujtó	1936,88	506,89	171,88	143,31			863,00	81,75	1417,88		1934,75			X	
54	Karancsság	2138,93						876,30	410,11	1676,87		305,40				
55	Kazár	3039,00	399,24	873,03	790,02			2028,33	38,81	2695,58		6,25			X	X

Sorszám	Település	Település területe (ha)	Ökológiai hálózat magterületének övezete (ha)	Ökológiai hálózat folyosójának övezete (ha)	Ökológiai hálózat puffterületének övezete (ha)	Kiváló termőhelyi adottságú szántók övezete (ha)	Jó termőhelyi adottságú övezete (ha)*	Erdők övezete (ha)	Erdőtelepítésre javasolt terület övezete (ha)	Tájképvédelmi terület övezete (ha)	Világörökségi és világörökségi várományos területek övezete (ha)*	Vízminőség-védelmi terület övezete (ha)	Nagyvízi meder övezete (ha)	Honvédelmi és katonai célú terület övezete (ha)*	Ásványi nyersanyagvagyon övezete (ha)*	Földtani veszélyforrás terület övezete (ha)*
56	Keszeg	994,95	26,09	97,99	57,80		1,66	354,34	33,31	955,83		104,58			X	
57	Kétbodony	1304,55			341,03	209,07		510,15	3,42	1131,38		168,34				X
58	Kisbágyon	1023,71	0,13	58,84		292,06	222,35	6,85	22,01	149,64						
59	Kisbárkány	802,75	191,67	116,89	286,69			159,16	163,87	802,75						
60	Kisecset	862,22					4,11	386,08	1,58	862,22						X
61	Kishartyán	895,48	30,79	112,54	0,02			335,57	73,52	809,06					X	X
62	Kozárd	643,78	373,35		229,39			232,93	137,63	643,78		5,65				
63	Kutasó	604,76	270,80	36,33	133,81			180,61	119,96	604,76						
64	Legénd	1840,84	456,93	65,99	251,04	10,39	183,78	738,91	52,29	1840,40		21,90				X
65	Litke	1813,91	952,10	42,01				863,98		1410,62		1712,33	198,22			X
66	Lucfalva	1409,60	194,97	355,09	45,21			603,71	12,17	1409,60		17,14			X	X
67	Ludányhalászi	2113,84	617,21	132,43	198,52		49,03	133,44	14,12	1422,84		21,59	921,16		X	
68	Magyargéc	1234,75						333,63	110,26	1234,75						
69	Magyarnándor	1867,17				95,46	23,61	738,62	65,99	1631,29						
70	Márkháza	631,42	201,37	84,83	251,29			183,46	2,99	631,42		153,66			X	
71	Mátramindszent	1673,17	1009,09	4,25				1043,45	141,36	1673,17		1672,38			X	
72	Mátranovák	2697,27			238,12			1509,87	26,61	2697,27		22,20			X	
73	Mátraszele	1697,16	130,20	775,55	461,19			1298,46	8,42	1626,73					X	X
74	Mátraszőlős	2916,49	1819,08	11,56	345,89	84,93	16,06	1474,36	6,93	2635,26		2816,50				
75	Mátraterenye	2812,94	343,76	735,48	0,08			1264,51	34,64	2806,53		1567,89			X	X

Sorszám	Település	Település területe (ha)	Ökológiai hálózat magterületének övezete (ha)	Ökológiai hálózat folyosójának övezete (ha)	Ökológiai hálózat puffterületének övezete (ha)	Kiváló termőhelyi adottságú szántók övezete (ha)	Jó termőhelyi adottságú szántók övezete (ha)*	Erdők övezete (ha)	Erdőtelepítésre javasolt terület övezete (ha)	Tájképzélmény terület övezete (ha)	Világörökségi és világörökségi várományos területek övezete (ha)*	Vízminőség-védelmi terület övezete (ha)	Nagyvízi meder övezete (ha)	Honvédelmi és katonai célú terület övezete (ha)*	Ásványi nyersanyagyon övezete (ha)*	Földtani veszélyforrás terület övezete (ha)*
76	Mátraverebély	1840,05	951,27	83,62	45,63	4,03	2,35	926,60	41,54	1371,97		1554,26			X	X
77	Mihálygerge	1105,99	0,03	360,52				462,38		768,90		1105,98				
78	Mohora	1595,12				301,83	266,43	279,81	116,63	686,33		42,56				
79	Nagybárcány	883,64	505,03	14,57	310,77		0,36	381,29	8,43	883,64		8,42				
80	Nagykeresztúr	820,05	204,68	119,40				265,88	18,69	820,05		7,21			X	
81	Nagylóc	3911,62	862,15	1012,95	220,52		23,71	1872,96	241,88	3911,62					X	
82	Nagyoroszi	4003,07	1522,95	291,37	628,17			2473,20	323,23	3427,15				X		
83	Nemti	1105,61			196,08			455,52	18,69	1105,61		829,58			X	
84	Nézsza	1867,44	552,43	286,58	3,12	1,84	158,28	674,49	14,65	1269,25		327,91			X	
85	Nógrád	2953,49	681,10	741,67	619,29			1511,39	61,81	2011,30		59,35				
86	Nógrádkövesd	879,78				0,50	70,96	189,62	55,13	659,43						X
87	Nógrádmarcál	1993,58				9,11	173,29	770,45	97,10	1258,39						
88	Nógrádmegyer	2277,35	85,59	436,51	19,27			814,66	330,17	2277,35						X
89	Nógrádsáp	1545,61	213,92	261,94	16,01		84,74	541,17	13,05	1334,35					X	
90	Nógrádsipek	2012,43	1046,37	222,92	199,13			1282,56	131,50	2012,43						
91	Nógrádszakál	1872,38	1478,45	192,27	9,47			992,24	15,07	1870,82		29,82	363,62			
92	Nótiincs	2046,85			549,64		11,29	740,98	64,57	1046,52						X
93	Órhalom	1745,95	425,27	42,29		15,05	186,73	252,66	6,54	980,02			370,94			
94	Ósagárd	1092,17	43,96	216,18	85,55		0,37	477,85	57,61	1088,93						X
95	Palotás	1706,89				134,48	489,40	44,26	3,33	150,90						

Sorszám	Település	Település területe (ha)	Ökológiai hálózat magterületének övezete (ha)	Ökológiai hálózat folyosójának övezete (ha)	Ökológiai hálózat puffertületének övezete (ha)	Kiváló termőhelyi adottságú szántók övezete (ha)	Jó termőhelyi adottságú övezete (ha)*	Erdők övezete (ha)	Erdőtelepítésre javasolt terület övezete (ha)	Tájképvédelmi terület övezete (ha)	Világörökségi és világörökségi várományos területek övezete (ha)*	Vízminőség-védelmi terület övezete (ha)	Nagyvízi meder övezete (ha)	Honvédelmi és katonai célú terület övezete (ha)*	Ásványi nyersanyagvagon övezete (ha)*	Földtani veszélyforrás terület övezete (ha)*
96	Pásztó	7260,28	3221,23	227,52	811,68	404,32	363,63	3092,06	3,59	4860,43		5537,95			X	X
97	Patak	1614,71	291,63	121,35	57,41			354,11	139,18	469,73		31,51	26,83			X
98	Patvarc	783,75	224,28	31,64	21,09			209,88	188,02	411,17			47,45		X	
99	Piliny	1604,28	53,67	420,05				603,54	98,21	1257,32		274,19				
100	Pusztaberki	685,32			126,24			116,95	62,01	320,00		31,24				X
101	Rákócziabánya	456,16						239,41		350,65					X	X
102	Rétság	1980,13			416,18	24,02	44,04	645,67	8,80	887,55		67,64				X
103	Rimóc	2926,32	1335,34	63,72	352,88		41,37	1481,70	234,83	2179,59						
104	Romhány	2547,21	780,88	129,12	300,40	439,16	22,93	1094,49	13,41	1517,61		2463,11			X	
105	Ságújfalu	1202,79	189,33	154,26	9,72			410,98	221,09	918,82		0,62				X
106	Salgótarján	9299,54	3359,97	524,30	554,07			4985,91	74,76	6422,80		636,09			X	X
107	Sámsonháza	1271,25	637,23	26,00	351,53	28,02	8,44	521,05	27,02	1271,25		127,47			X	
108	Somoskőújfalu	1016,85	446,08	9,19	180,54			460,07	9,30	984,33		145,46			X	
109	Sóshartyán	1214,15	106,31	380,30	0,06			545,12	123,55	1214,15		6,57				X
110	Szalmatercs	757,94						178,79	78,18	561,22		1,43				
111	Szanda	2148,85	33,71	751,76		37,47	50,88	740,56	76,71	2054,05					X	X
112	Szarvasgede	998,96	0,03	90,29	52,67	416,83	412,89	4,97	2,53	225,97						
113	Szátok	894,81			53,66	72,61	91,97	192,63	104,95	414,59		870,73				X
114	Szécsénke	978,33			51,94	17,81	17,01	209,34	164,78	978,33					X	X
115	Szécsény	4566,95	607,78	172,54	411,71	68,73	507,10	557,22	187,91	2141,63		117,95	245,85		X	X

Sorszám	Település	Település területe (ha)	Ökológiai hálózat magterületének övezete (ha)	Ökológiai hálózat folyosójának övezete (ha)	Ökológiai hálózat puffertületének övezete (ha)	Kiváló termőhelyi adottságú szántók övezete (ha)	Jó termőhelyi adottságú szántók övezete (ha)*	Erdők övezete (ha)	Erdőtelepítésre javasolt terület övezete (ha)	Tájképzélmény terület övezete (ha)	Világörökségi és világörökségi várományos területek övezete (ha)*	Vízminőség-védelmi terület övezete (ha)	Nagyvízi meder övezete (ha)	Honvédelmi és katonai célú terület övezete (ha)*	Ásványi nyersanyagvagyon övezete (ha)*	Földtani veszélyforrás terület övezete (ha)*
116	Szécsényfelfalu	821,31	116,84	198,42				263,01	15,60	803,14		6,33				
117	Szendehegy	1003,99	274,58	189,86	175,83			618,65	10,64	954,94		26,92				X
118	Szente	752,86			0,21	166,95	0,37	191,06	1,58	432,83		38,90				X
119	Szilaspogony	1439,61			647,28			965,64	53,62	1156,56		174,17				
120	Szirák	1909,32				10,22	42,11	566,47	10,12	1498,13		220,40				
121	Szuha	1755,97	1238,75	63,50				1310,96	159,99	1755,97		1751,85			X	X
122	Szurdokpüspöki	2671,05	1094,52	40,47	398,57	484,34	317,20	1022,87	18,04	1671,44		2074,62			X	
123	Szügy	1950,83					14,80	738,39	364,51	1118,39					X	
124	Tar	2734,47	1330,80	47,78	151,73	366,10	47,07	1334,21	14,08	1842,85		2401,55			X	X
125	Terény	2434,91	568,16	198,20		13,35	271,37	1014,30	227,61	2434,91				X		
126	Tereske	1702,61			155,64	56,85	459,35	387,85	85,44	595,04		1475,22				
127	Tolmács	1221,26					30,26	366,55	4,90	111,21				X		X
128	Vanyarc	3222,34	35,71	609,50				829,36	186,17	3004,12						X
129	Varsány	2557,66	30,30	897,81	0,02		66,81	739,43	155,12	1454,74						
130	Vizslás	1012,02	122,49	101,77				382,67	94,16	759,03		11,24			X	X
131	Zabar	1817,18	0,29	669,29	616,17			1152,04	62,31	1630,68						X
	Összesen (ha)	254423,08	62115,88	20873,92	20739,59	5423,96	8292,33	103095,09	11903,90	186307,97	2865,83	58837,12	4205,32	28083,23	118763,40	121958,06

Sorszám	Település	Település területe (ha)	Ökológiai hálózat magterületének övezete (ha)	Ökológiai hálózat folyosójának övezete (ha)	Ökológiai hálózat puffterületének övezete (ha)	Kiváló termőhelyi adottságú szántók övezete (ha)	Jó termőhelyi adottságú szántók övezete (ha)*	Erdők övezete (ha)	Erdőtelepítésre javasolt terület övezete (ha)	Tájképvédelmi terület övezete (ha)	Világörökségi és világörökségi várományos területek övezete (ha)*	Vízminőség-védelmi terület övezete (ha)	Nagyvízi meder övezete (ha)	Honvédelmi és katonai célú terület övezete (ha)*	Ásványi nyersanyagvagon övezete (ha)*	Földtani veszélyforrás terület övezete (ha)*
	Érintett település (db)	131	91	89	87	42	65	131	125	129	3	72	16	11	49	54

* Település teljes területével lehatárolt övezet

B./ NÓGRÁD MEGYE TELEPÜLÉSEINEK EGYEDILEG MEGHATÁROZOTT MEGYEI ÖVEZETEKEL VALÓ ÉRINTETTSÉGE

Sorszám	Település	Település területe (ha)	Kiemelt jelentőségű gazdasági övezet*	Kiemelt jelentőségű turisztikai övezet*	Együtt tervezhető térség övezete*	Zártkerti övezet*
1.	Alsópetény	1968,22		X	X	X
2.	Alsótold	785,65		X	X	X
3.	Balassagyarmat	2 332,94	X	X	X	X
4.	Bánk	990,08		X	X	
5.	Bárna	1 539,38		X	X	
6.	Bátonyterenye	7 892,70	X	X		X
7.	Becske	1 566,50		X	X	
8.	Bér	2 548,63		X	X	X
9.	Bercel	3 587,68	X	X		
10.	Berkenye	1 346,19		X	X	X
11.	Bokor	674,63		X	X	X
12.	Borsosberény	2 025,71		X	X	X
13.	Buják	5 303,53		X		X
14.	Cered	3 857,95		X		
15.	Csécse	2 173,32		X	X	X
16.	Cserháthaláp	1 047,09		X	X	
17.	Cserhátsurány	1 880,37		X	X	
18.	Cserhátszentiván	1 066,09		X	X	X

Sorszám	Település	Település területe (ha)	Kiemelt jelentőségű gazdasági övezet*	Kiemelt jelentőségű turisztikai övezet*	Együtt tervezhető térség övezete*	Zártkerti övezet*
19.	Csesztve	1 625,42		X	X	X
20.	Csitár	1 684,66		X	X	
21.	Debercsény	542,98		X	X	
22.	Dejtár	2 142,36		X	X	
23.	Diósjenő	5 749,95		X		X
24.	Dorogháza	1 768,21		X		
25.	Drégelypalánk	2 217,79		X	X	
26.	Ecseg	2 410,06		X		X
27.	Egyházasdengeleg	1 574,68		X	X	X
28.	Egyházasgerge	1 536,97		X	X	
29.	Endrefalva	1 322,56		X		X
30.	Erdőkürt	2 172,28		X	X	X
31.	Erdőtarcsa	1 506,84		X	X	X
32.	Érsekvadkert	5 537,24		X		X
33.	Etes	1 579,63		X		X
34.	Felsőpetény	1 449,85		X	X	
35.	Felsőtold	1 082,62		X	X	
36.	Galgaguta	1 589,21		X	X	X
37.	Garáb	819,93		X	X	
38.	Héhalom	1 867,69		X	X	X

Sorszám	Település	Település területe (ha)	Kiemelt jelentőségű gazdasági övezet*	Kiemelt jelentőségű turisztikai övezet*	Együtt tervezhető térség övezete*	Zártkerti övezet*
39.	Herencsény	3 318,43		X	X	
40.	Hollókő	517,79		X	X	X
41.	Hont	2 413,05		X	X	X
42.	Horpács	671,81		X	X	X
43.	Hugyag	1 090,07		X	X	
44.	Iliny	646,21		X	X	
45.	Ipolyszög	607,27		X	X	
46.	Ipolytarnóc	1 357,96		X	X	
47.	Ipolyvece	1 382,58		X	X	
48.	Jobbágyi	1 783,21		X		X
49.	Kálló	3 697,13		X		
50.	Karancsalja	1 253,57		X		X
51.	Karancsberény	2 314,02		X	X	
52.	Karancskeszi	3 171,75		X		
53.	Karancslapujtő	1 936,88		X		
54.	Karancsság	2 138,93		X		X
55.	Kazár	3 039,00		X		
56.	Keszeg	994,95		X	X	
57.	Kétdodony	1 304,55		X	X	X
58.	Kisbágyon	1 023,71		X	X	X

Sorszám	Település	Település területe (ha)	Kiemelt jelentőségű gazdasági övezet*	Kiemelt jelentőségű turisztikai övezet*	Együtt tervezhető térség övezete*	Zártkerti övezet*
59.	Kisbárcány	802,75		X	X	
60.	Kisecset	862,22		X	X	X
61.	Kishartyán	895,48		X	X	
62.	Kozárd	643,78		X	X	X
63.	Kutasó	604,76		X	X	X
64.	Legénd	1 840,84		X	X	X
65.	Litke	1 813,91		X	X	
66.	Lucfalva	1 409,60		X	X	X
67.	Ludányhalászi	2 113,84		X	X	X
68.	Magyargéc	1 234,75		X	X	X
69.	Magyarnándor	1 867,17		X		X
70.	Márkháza	631,42		X	X	
71.	Mátramindszent	1 673,17		X	X	
72.	Mátranovák	2 697,27	X	X		
73.	Mátraszele	1 697,16		X	X	
74.	Mátraszőlős	2 916,49		X		X
75.	Mátraterenye	2 812,94		X		
76.	Mátraverebély	1 840,05		X		
77.	Mihálygerge	1 105,99		X	X	
78.	Mohora	1 595,12		X	X	X

Sorszám	Település	Település területe (ha)	Kiemelt jelentőségű gazdasági övezet*	Kiemelt jelentőségű turisztikai övezet*	Együtt tervezhető térség övezete*	Zártkerti övezet*
79.	Nagybárcány	883,64		X	X	
80.	Nagykeresztúr	820,05		X	X	
81.	Nagylóc	3 911,62		X		X
82.	Nagyoroszi	4 003,07		X		X
83.	Nemti	1 105,61		X	X	
84.	Nézsza	1 867,44		X		
85.	Nógrád	2 953,49		X		X
86.	Nógrádkövesd	879,78		X	X	
87.	Nógrádmарcal	1 993,58		X	X	X
88.	Nógrádmegyer	2 277,35		X		X
89.	Nógrádsáp	1 545,61		X	X	
90.	Nógrádsipek	2 012,43		X	X	X
91.	Nógrádszakál	1 872,38		X	X	X
92.	Nőtincs	2 046,85		X		
93.	Órhalom	1 745,95		X	X	
94.	Ósagárd	1 092,17		X	X	
95.	Palotás	1 706,89		X		X
96.	Pásztó	7 260,28	X	X		X
97.	Patak	1 614,71		X	X	
98.	Patvarc	783,75		X	X	X

Sorszám	Település	Település területe (ha)	Kiemelt jelentőségű gazdasági övezet*	Kiemelt jelentőségű turisztikai övezet*	Együtt tervezhető térség övezete*	Zártkerti övezet*
99.	Piliny	1 604,28		X	X	
100.	Pusztaberki	685,32		X	X	
101.	Rákóczibánya	456,16		X	X	
102.	Rétság	1 980,13	X	X		
103.	Rimóc	2 926,32		X		X
104.	Romhány	2 547,21	X	X		X
105.	Ságújfalu	1 202,78		X		X
106.	Salgótarján	9 299,54	X	X		X
107.	Sámsonháza	1 271,25		X	X	
108.	Somoskőújfalu	1 016,85		X		X
109.	Sóshartyán	1 214,15		X		X
110.	Szalmatercs	757,94		X	X	X
111.	Szanda	2 148,85		X	X	
112.	Szarvasgede	998,96		X	X	
113.	Szátok	894,81		X	X	
114.	Szécsénke	978,33		X	X	X
115.	Szécsény	4 566,94	X	X	X	X
116.	Szécsényfelfalu	821,31		X	X	X
117.	Szendehely	1 003,99		X		
118.	Szente	752,86		X	X	

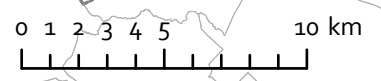
Sorszám	Település	Település területe (ha)	Kiemelt jelentőségű gazdasági övezet*	Kiemelt jelentőségű turisztikai övezet*	Együtt tervezhető térség övezete*	Zártkerti övezet*
119.	Szilaspogony	1 439,61		X	X	
120.	Szirák	1 909,32		X		X
121.	Szuha	1 755,97		X	X	
122.	Szurdokpüspöki	2 671,05		X		X
123.	Szügy	1 950,83		X		X
124.	Tar	2 734,47		X		X
125.	Terény	2 434,91		X	X	
126.	Tereske	1 702,61		X	X	X
127.	Tolmács	1 221,26	X	X	X	
128.	Vanyarc	3 222,34		X		X
129.	Varsány	2 557,66		X		X
130.	Vizslás	1 012,02	X	X		
131.	Zabar	1 817,18		X	X	
	Összesen	254 423,07	44 397,97	254 423,07	122 983,50	152 102,87
	Érintett település (db)	131	11	131	86	67

* Település teljes területével lehatárolt övezet

2. MELLÉKLET:

TÉRSÉGI SZERKEZETI TERV

NÓGRÁD MEGYE TERÜLETRENDEZÉSI TERVE - 2019.

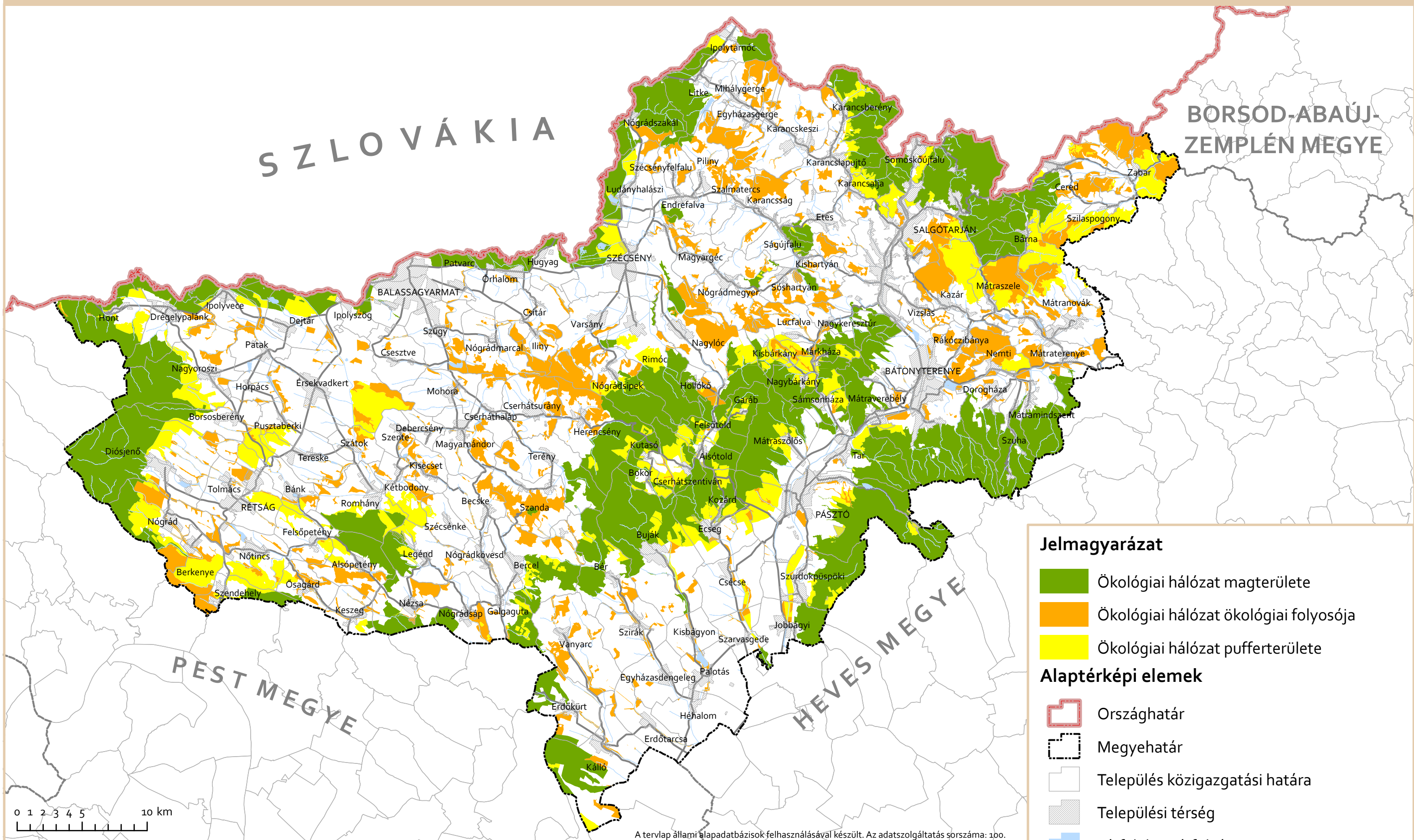


A tervlap állami alapadatbázisok felhasználásával készült. Az adatszolgáltatás sorszáma: 100.

Alaptérképi elemek	Térségi jelentőségű elemek
Országhatár	Meglévő térségi szerepű összekötő út
Megyehatár	Tervezett térségi szerepű összekötő út
Település közigazgatási határa	Meglévő mellékút
Térségi területfelhasználási kategóriák	Tervezett mellékút
Erdőgazdálkodási térség	Meglévő országos vasúti mellékvonal
Mezőgazdasági térség	Tervezett országos vasúti mellékvonal
Vízgazdálkodási térség	Meglévő térségi repülőtér
Települési térség	Meglévő térségi kerékpárútvonal
Sajátos területfelhasználású térség	Tervezett térségi kerékpárútvonal
A településrendszer elemei	Meglévő térségi logisztikai központ
Térségi térszervező központ	Meglévő 5-50 MW névleges teljesítőképességű erőmű
Országos jelentőségű elemek	Tervezett 5-50 MW névleges teljesítőképességű erőmű
Tervezett gyorsforgalmi út	Meglévő térségi ellátást biztosító 132 kV-os elosztó hálózat
Meglévő főút	Meglévő földgázelosztó vezeték
Tervezett főút	Meglévő 1 millió m ³ -t meghaladó térfogatú vízkár-elhárítási célú tározó
Tervezett főúti elkerülő	Meglévő térségi hulladékkezelő
Meglévő egyéb országos törzshálózati vasúti pálya	Határátlépési pontok
Meglévő országos kerékpárútvonal	Tervezett gyorsforgalmi és főúthálózaton lévő határátlépési pont
Tervezett országos kerékpárútvonal	Meglévő gyorsforgalmi és főúthálózaton lévő határátlépési pont
Meglévő 400 kV-os átviteli hálózati távvezeték	Tervezett térségi határátlépési pont
Meglévő földgázszállító vezeték	Meglévő térségi határátlépési pont
Meglévő kőolajszállító vezeték	Tervezett vasúti határátlépési pont
Meglévő elsőrendű árvízvédelmi fővédvonal	Meglévő vasúti határátlépési pont
Meglévő veszélyeshulladék-lerakó	

3/1. MELLÉKLET:

**ÖKOLÓGIAI HÁLÓZAT MAGTERÜLETÉNEK, ÖKOLÓGIAI FOLYOSÓJÁNAK ÉS
PUFFERTERÜLETÉNEK ÖVEZETE**



Jelmagyarázat

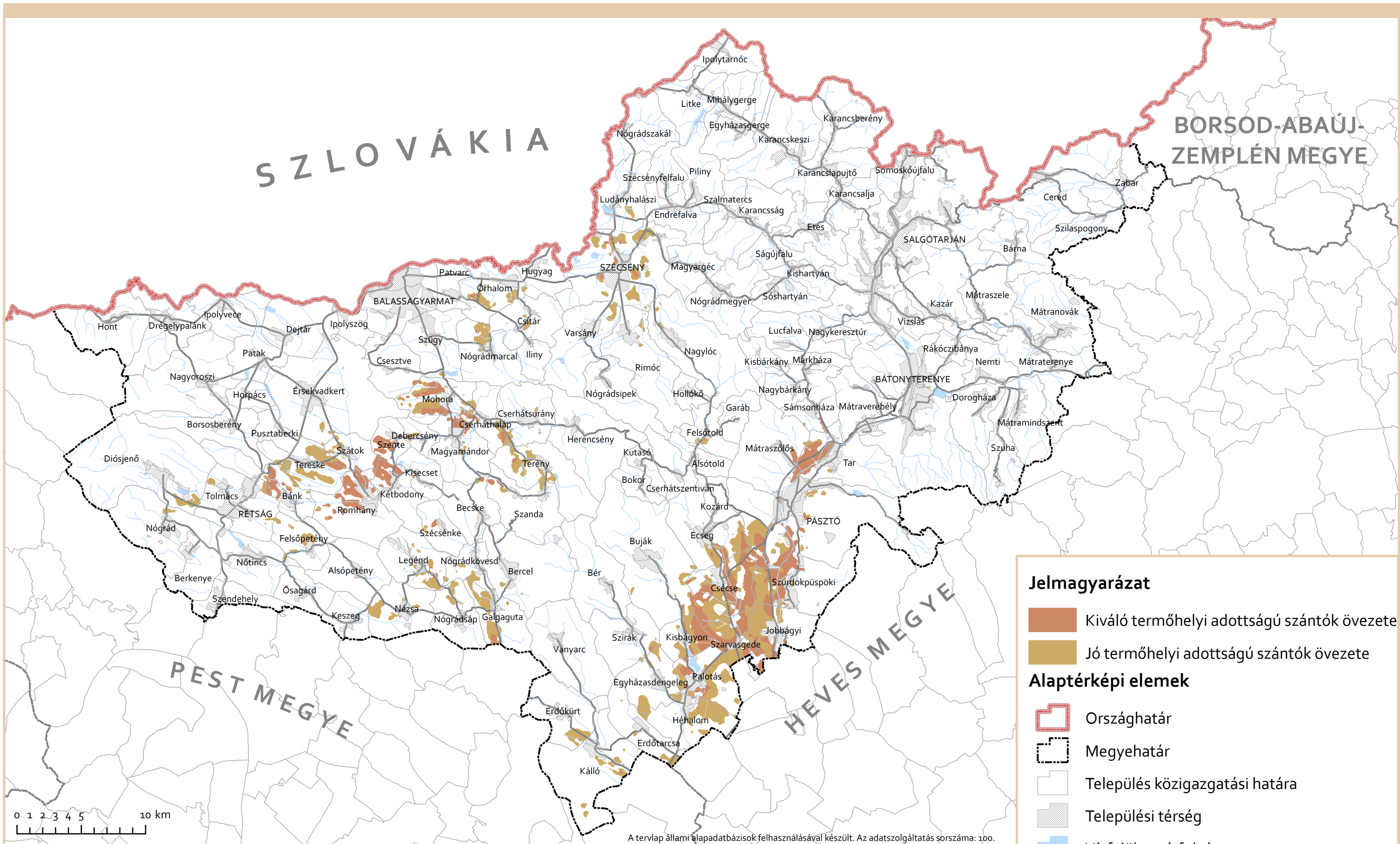
- Ökológiai hálózat magterülete
- Ökológiai hálózat ökológiai folyosója
- Ökológiai hálózat puffterülete

Alaptérképi elemek

- Országhatár
- Megyehatár
- Település közigazgatási határa
- Települési térség
- Vízfelület, vízfolyás
- Egyéb burkolt út

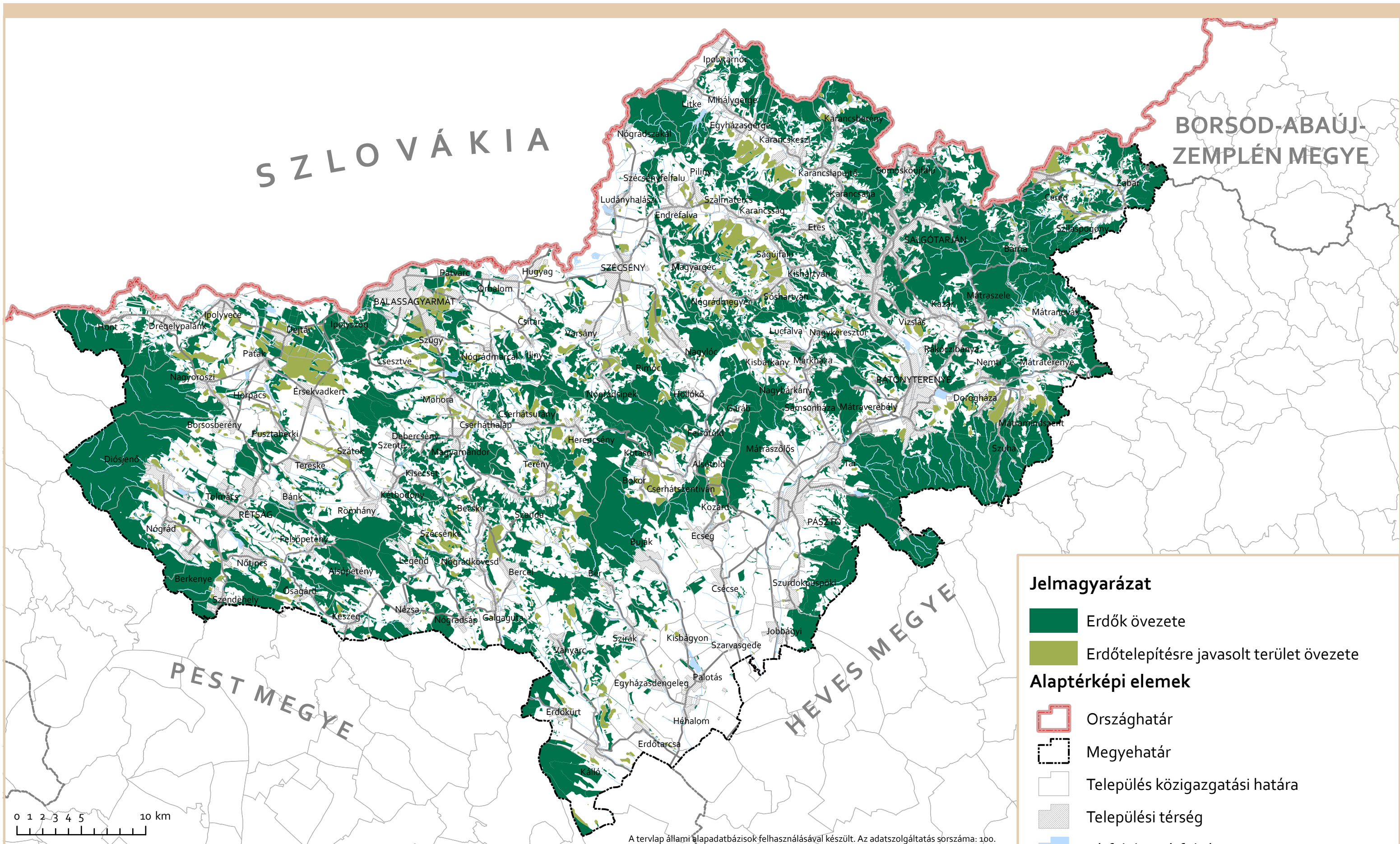
3/2. MELLÉKLET:

KIVÁLÓ ÉS JÓ TERMŐHELYI ADOTTSÁGÚ SZÁNTÓK ÖVEZETE



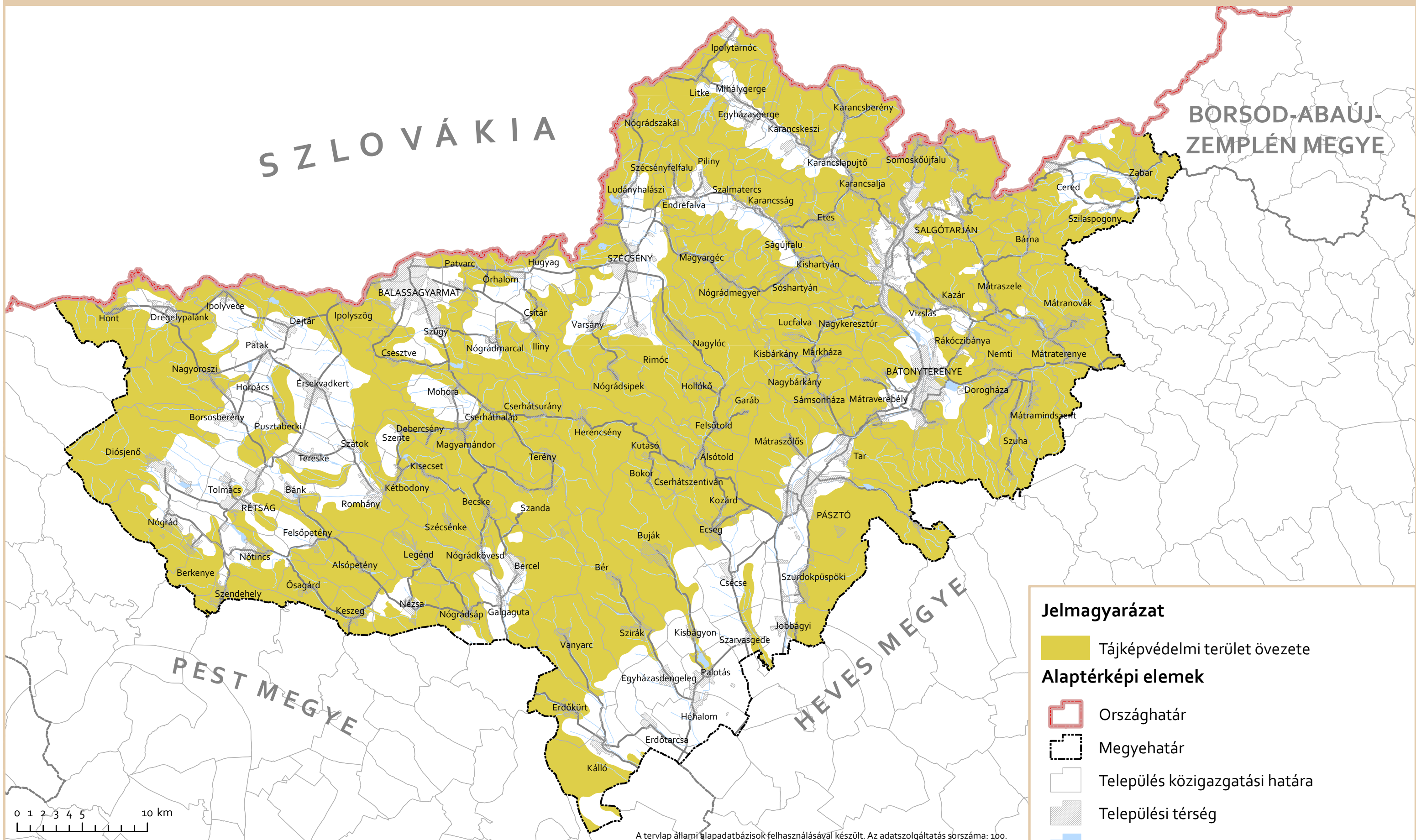
3/3. MELLÉKLET:

ERDŐK ÖVEZETE ÉS ERDŐTELEPÍTÉSRE JAVASOLT TERÜLET ÖVEZETE



3/4. MELLÉKLET:

TÁJKÉPVÉDELMI TERÜLET ÖVEZETE



Jelmagyarázat

- Tájképvédelmi terület övezete

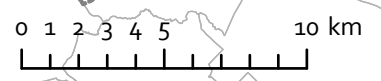
Alaptérképi elemek

- Országhatár
- Megyehatár
- Település közigazgatási határa
- Települési térség
- Vízfelület, vízfolyás
- Egyéb burkolt út

A tervlap állami alapadatbázisok felhasználásával készült. Az adatszolgáltatás sorszáma: 100.

3/5. MELLÉKLET:

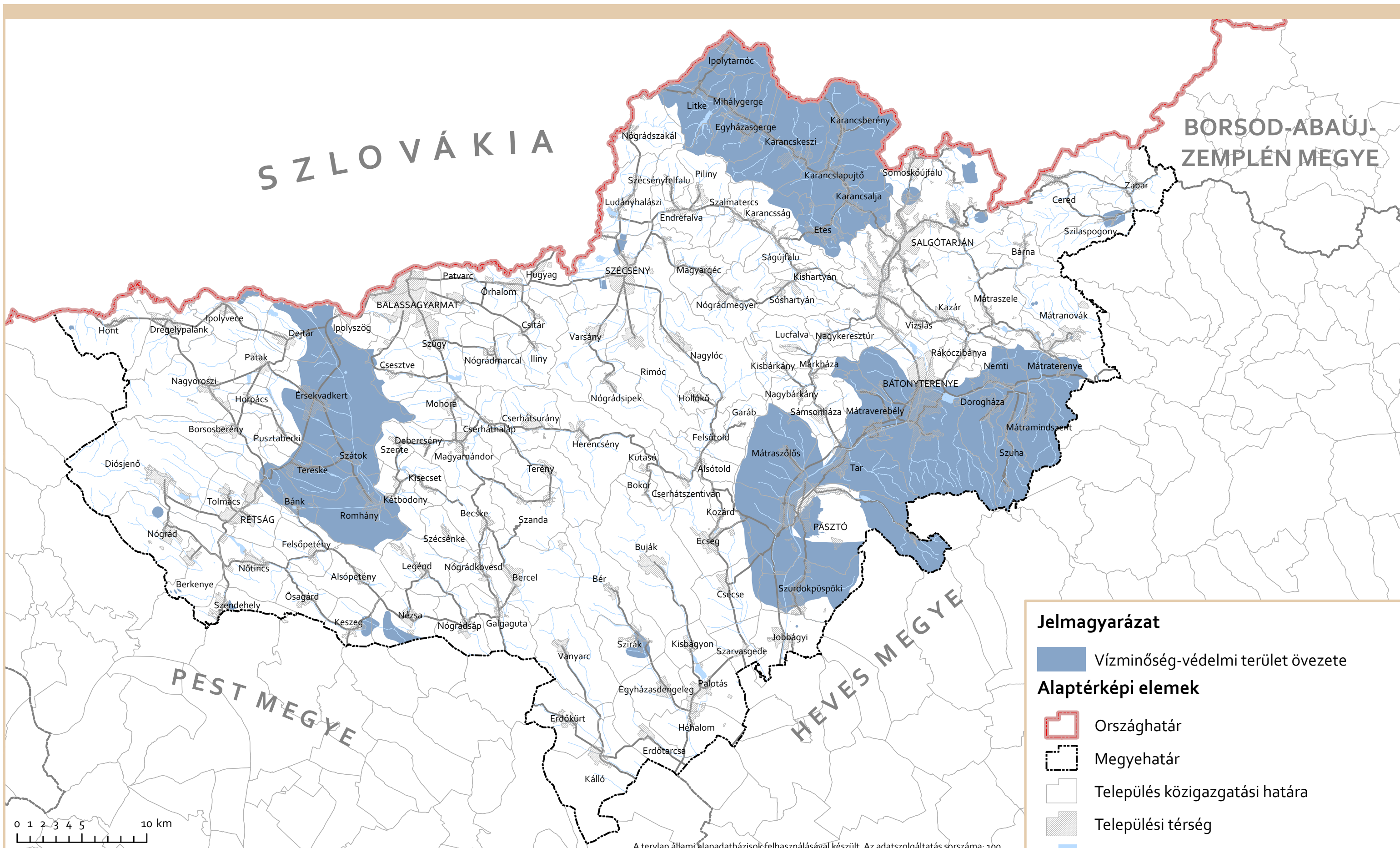
VILÁGÖRÖKSÉGI ÉS VILÁGÖRÖKSÉGI VÁROMÁNYOS TERÜLETEK ÖVEZETE



A tervlap állami alapadatbázisok felhasználásával készült. Az adatszolgáltatás sorszáma: 100.

3/6. MELLÉKLET:

VÍZMINŐSÉG-VÉDELMI TERÜLET ÖVEZETE



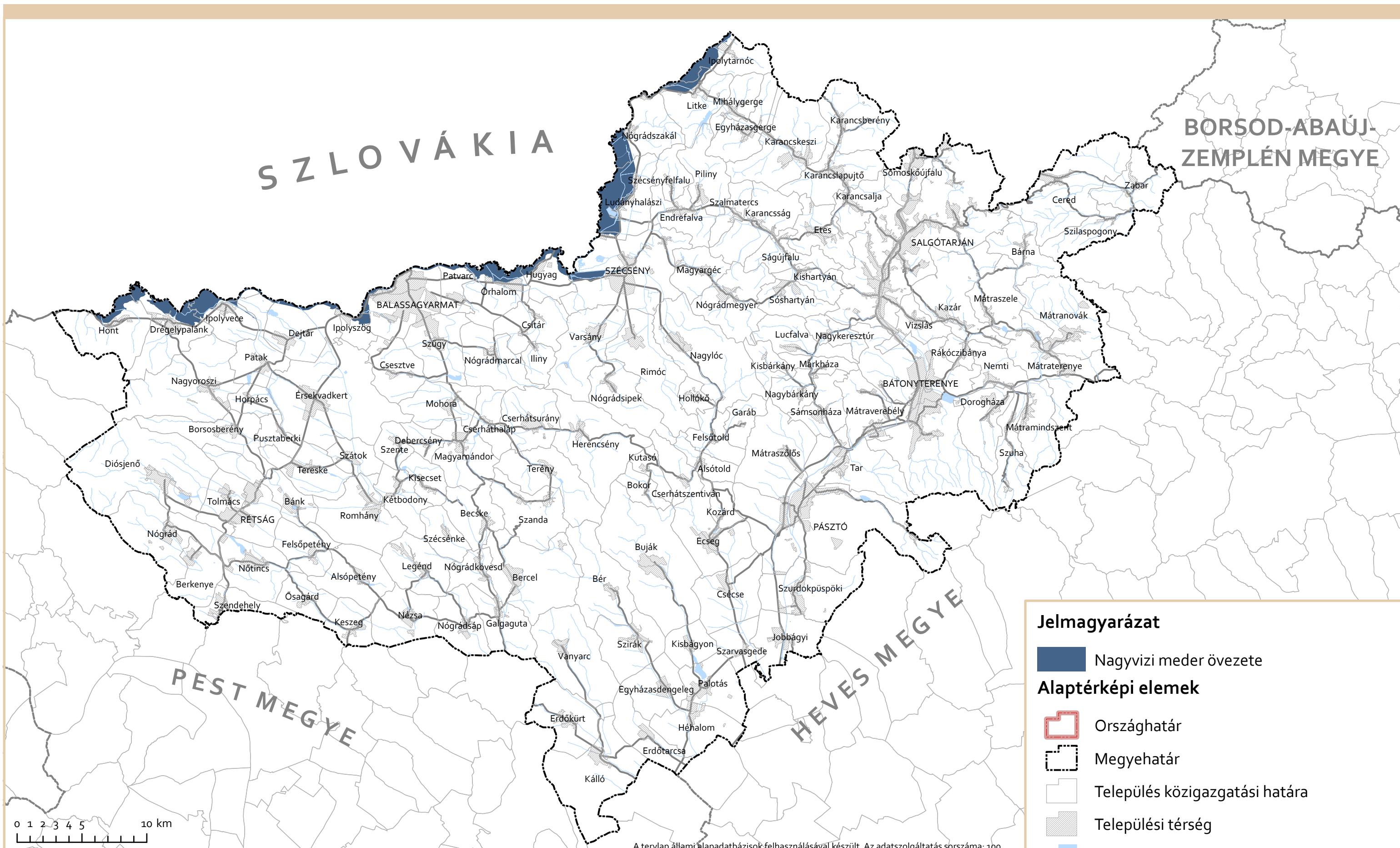
A tervlap állami alapadatbázisok felhasználásával készült. Az adatszolgáltatás sorszáma: 100.

Jelmagyarázat

- Vízminőség-védelmi terület övezete
- Alaptérképi elemek**
- Országhatár
- Megyehatár
- Település közigazgatási határa
- Települési térség
- Vízfelület, vízfolyás
- Egyéb burkolt út

3/7. MELLÉKLET:

NAGYVÍZI MEDER ÖVEZETE



Jelmagyarázat

- Nagyvízi meder övezete
- Alaptérképi elemek**
- Országhatár
- Megyehatár
- Település közigazgatási határa
- Települési térség
- Vízfelület, vízfolyás
- Egyéb burkolt út

0 1 2 3 4 5 10 km

A tervlap állami alapadatbázisok felhasználásával készült. Az adatszolgáltatás sorszáma: 100.

3/8. MELLÉKLET:

HONVÉDELMI ÉS KATONAI CÉLÚ TERÜLET ÖVEZETE



A tervlap állami alapadatbázisok felhasználásával készült. Az adatszolgáltatás sorszáma: 100.

3/9. MELLÉKLET:

ÁSVÁNYI NYERSANYAGVAGYON ÖVEZETE

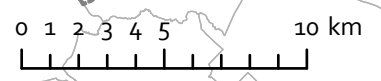


Jelmagyarázat

- Ásványi nyersanyagvagyon övezete

Alaptérképi elemek

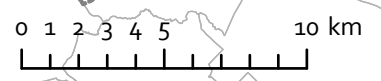
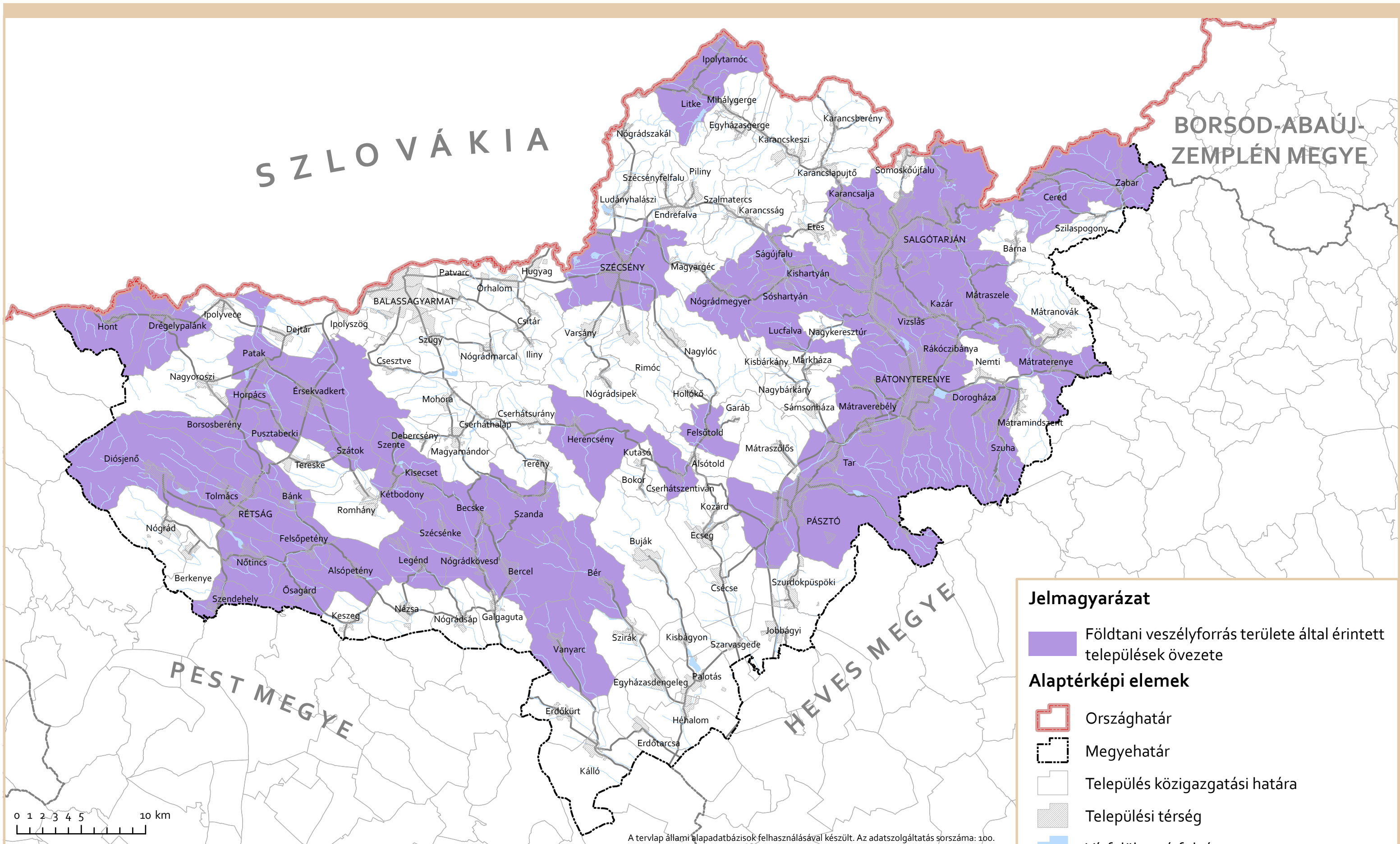
- Országhatár
- Megyehatár
- Település közigazgatási határa
- Települési térség
- Vízfelület, vízfolyás
- Egyéb burkolt út



A tervlap állami alapadatbázisok felhasználásával készült. Az adatszolgáltatás sorszáma: 100.

3/10. MELLÉKLET:

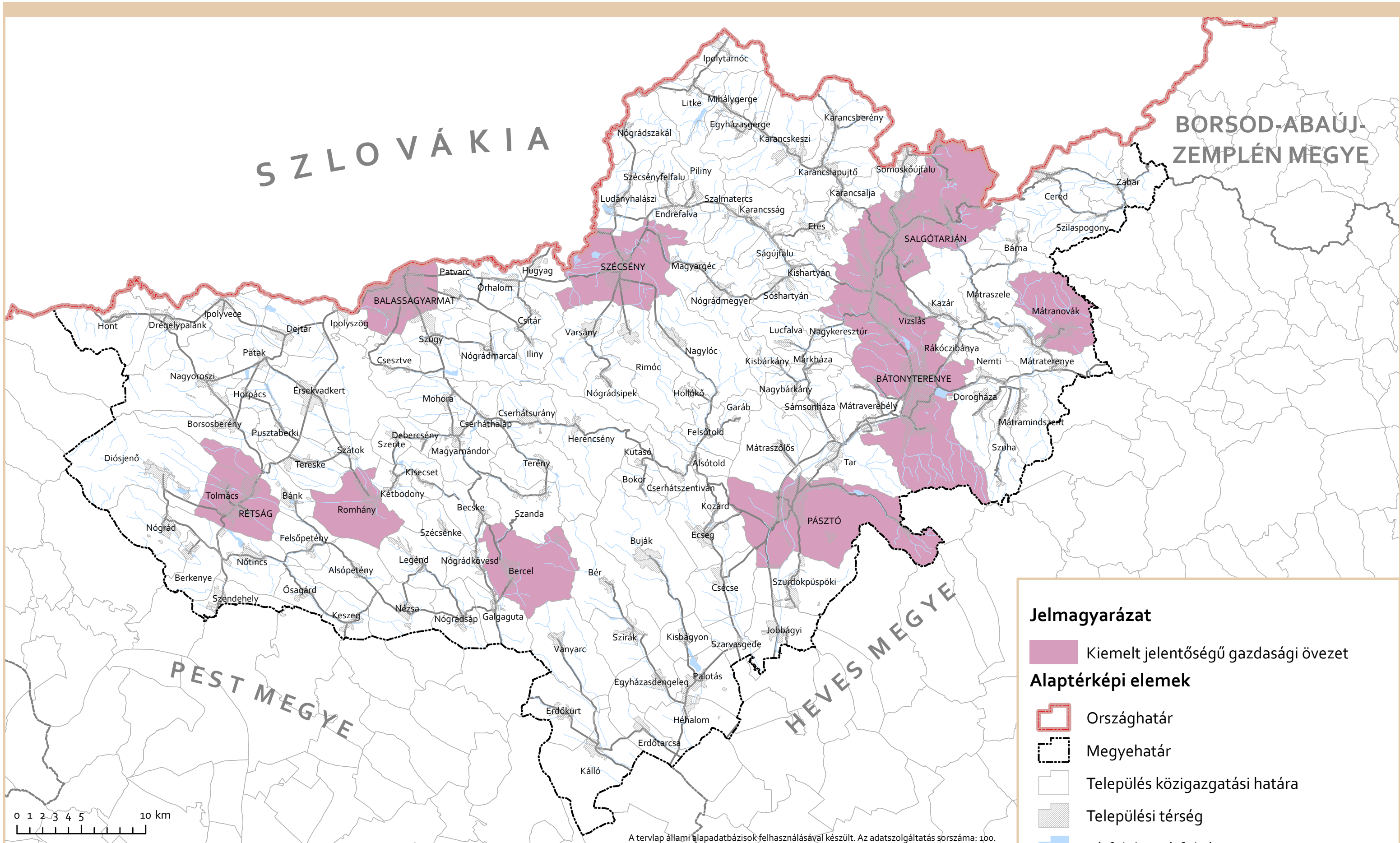
FÖLDTANI VESZÉLYFORRÁS TERÜLET ÖVEZETE



A tervlap állami alapadatbázisok felhasználásával készült. Az adatszolgáltatás sorszáma: 100.

3/11. MELLÉKLET:

KIEMELT JELENTŐSÉGŰ GAZDASÁGI ÖVEZET



3/12. MELLÉKLET:

KIEMELT JELENTŐSÉGŰ TURISZTIKAI ÖVEZET

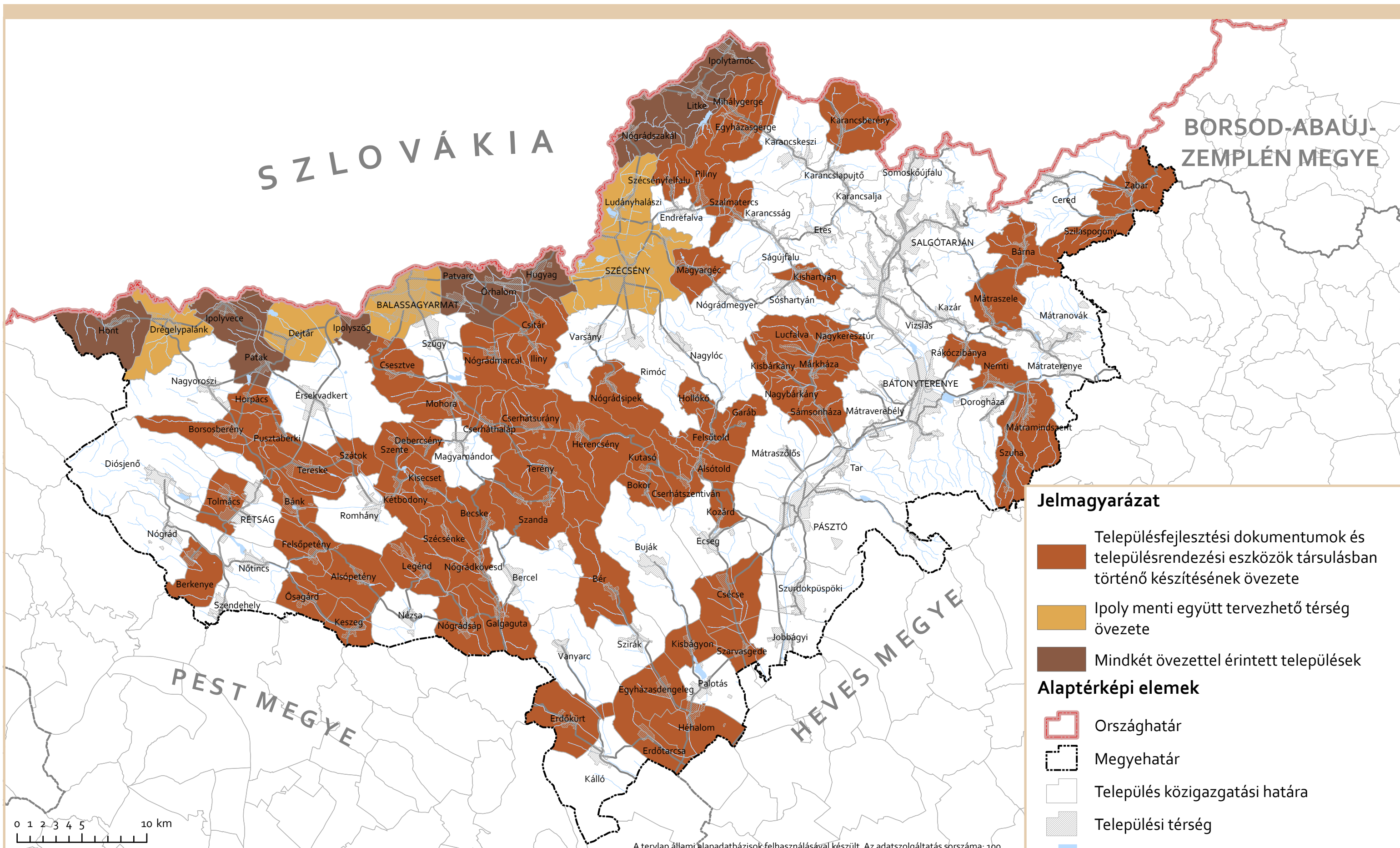


0 1 2 3 4 5 10 km

A tervlap állami alapadatbázisok felhasználásával készült. Az adatszolgáltatás sorszáma: 100.

3/13. MELLÉKLET:

EGYÜTT TERVEZHETŐ TÉRSÉG ÖVEZETE

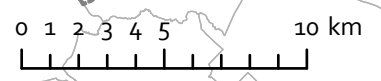


Jelmagyarázat

- Településfejlesztési dokumentumok és településrendezési eszközök társulásban történő készítésének övezete
- Ipoly menti együtt tervezhető térség övezete
- Mindkét övezettel érintett települések

Alaptérképi elemek

- Országhatár
- Megyehatár
- Település közigazgatási határa
- Települési térség
- Vízfelület, vízfolyás
- Egyéb burkolt út



A tervlap állami alapadatbázisok felhasználásával készült. Az adatszolgáltatás sorszáma: 100.

3/14. MELLÉKLET:

ZÁRTKERTI ÖVEZET



Jelmagyarázat

 Zártkerti övezettel érintett település

Alaptérképi elemek

 Országhatár

 Megyehatár

 Település közigazgatási határa

 Települési térség

 Vízfelület, vízfolyás

 Egyéb burkolt út

A tervlap állami alapadatbázisok felhasználásával készült. Az adatszolgáltatás sorszáma: 100.

NÓGRÁD MEGYEI ÖNKORMÁNYZAT KÖZGYŰLÉSE

74/2019. (IX. 12.) Kgy.

Tárgy: Nógrád Megye Önkormányzatának 2014-2019. évi ciklusra szóló gazdasági programja végrehajtása

HATÁROZATA

1. A Nógrád Megyei Önkormányzat Közgyűlése Nógrád Megye Önkormányzatának 2014 - 2019. évi ciklusra szóló gazdasági programjának végrehajtásáról szóló beszámolót a határozat melléklete szerint elfogadja.
2. A Közgyűlés megállapítja, hogy a 2014-2019. évekre szóló programban kitűzött célok és alapértékek helyesek voltak. Az elhatározott feladatok többségében időarányosan megvalósultak, egyes feladatok végrehajtása jellegükből fakadóan a cikluson túlmutatóan lehetséges.
3. A Közgyűlés köszönetet mond a megye önkormányzatainak, a megyében működő állami szervezeteknek, az önkormányzati hivatalnak, a gazdasági, tudományos és kulturális élet képviselőinek, a sajtónak, a társadalmi és civil szervezeteknek, a pártoknak, akik a program végrehajtásában és megvalósításában közreműködtek.
4. A közgyűlés felhatalmazza elnökét, hogy a program végrehajtásáról a sajtó útján adjon tájékoztatást a megye lakosságának.


Határidő: azonnal

Felelős: Skuczi Nándor, a közgyűlés elnöke

Salgótarján, 2019. szeptember 12.

Skuczi Nándor s.k.
Nógrád Megyei Önkormányzat
Közgyűlésének elnöke

Dr. Bagó József s.k.
Nógrád megyei jegyző



NÓGRÁD MEGYE ÖNKORMÁNYZATA
BESZÁMOLÓJA

*A 2014-2019. évi ciklusra szóló
gazdasági program végrehajtásáról*

Salgótarján, 2019. szeptember

Rövidítések jegyzéke.....	3
Bevezetés.....	4
I. Szervezeti és működési keretek.....	4
I.1. Szervezeti és működési keretek	4
I.2. Szervezeti és Működési Szabályzat	5
I.3. Az Ügynökség szerepe.....	6
II. Vagyoni, pénzügyi helyzet bemutatása.....	7
II.1. A költségvetési mérleg bevételeinek elemzése.....	8
II.2. A költségvetési mérleg kiadásainak elemzése.....	10
II.3. Mérlegadatok bemutatása	11
II.4. Kontrollkörnyezet önkormányzatunknál	14
III. A gazdasági program területfejlesztési feladatainak teljesítése	15
III.1. Integrált Területi Program	15
III.2. Területfejlesztési- és Területrendezési Operatív Program	16
III.3. Határon átnyúló fejlesztések	18
III.4. Folyamatban lévő és lezárt pályázataink.....	20
III.4.1 Éghajlat-változási Platform létrehozása Nógrád megyében, KEHOP-1.2.0-15-2016-00015 pályázat.....	20
III.4.2. TOP-5.1.1-15-NG1-2016-00001 azonosítószámú, a „Nógrád megyei foglalkoztatási paktum” című projekt.....	21
III.4.3. EFOP-1.6.3-17 azonosító számú, "Megyei szintű felzárkózás-politikai együttműködések támogatása a helyi esélyegyenlőségi programokhoz kapcsolódóan" című projekt.....	23
III.4.4. Nógrád Megye Területrendezési Terve módosítása.....	24
III.4.5. TOP- 5.3.2-17-NG1-2018-00001 Megyei identitás erősítése Nógrádban projekt.....	25
IV. Önkormányzatunk kapcsolatrendszere.....	25
IV.1. Nemzetközi kapcsolatok – Hargita Megye	25
IV.2. Kapcsolat a szlovák partnerrel	26
IV.3. Egyéb nemzetközi kapcsolataink	27
IV.4. Civil- és egyéb szervezetekkel történő kapcsolataink.....	27
IV.5. A megyei önkormányzat sporttal kapcsolatos feladatai.....	28
IV.6. Esélyegyenlőség Önkormányzatunknál	28
IV.7. Rendezvényeinkről.....	29
IV.8. Média, mint a munkánk bemutatásának csatornái	29
Összefoglalás.....	30

Rövidítések jegyzéke

Megnevezés	Rövidítés
Nógrád Megye Önkormányzata	Önkormányzat
Nógrád Megyei Önkormányzati Hivatal	Hivatal
Nógrád Megyei Önkormányzat Közgyűlése	Közgyűlés
Integrált Területi Program	ITP
Emberi Erőforrások Minisztériuma	EMMI
Magyar Államkincstár	MÁK
Állami Számvevőszék	ÁSZ
Nemzetgazdasági Minisztérium	NGM
a közgyűlés és szervei Szervezeti és Működési Szabályzatáról szóló 24/2003. (XII. 29.) Kgy. rendelet	SZMSZ
Magyarország helyi önkormányzatairól szóló 2011. évi CLXXXIX. törvény	Mötv.
A területfejlesztésről és a területrendezésről szóló 1996. évi XXI. törvény	Tftv.
a költségvetési szervek belső kontrollrendszeréről és belső ellenőrzéséről szóló 370/2011. (XII. 31.) Kormányrendelet	Bkr.
a 2014-2020 programozási időszakban az egyes európai uniós alapokból származó támogatások rendjéről szóló 272/2014. (XI. 5.) Korm. rendelet	Korm. rendelet
Nemzetgazdasági Minisztérium Regionális Fejlesztési Programokért Felelős Államtitkársága	Irányító Hatóság
Nógrád Megyei Éghajlat Változási Platform	Platform
Terület-és Településfejlesztési Operatív Program	TOP
Emberi Erőforrás Fejlesztési Operatív Program	EFOP
Gazdaságfejlesztési és Innovációs Operatív program	GINOP
NORDA Észak-Magyarországi Regionális Fejlesztési Ügynökség Közhasznú Nonprofit Kft.	NORDA
Nógrádi Fejlesztési Ügynökség Nonprofit Kft.	Ügynökség
Nógrád Megyei Család, Esélyteremtési és Önkéntes Ház	Esélyek Háza
Nógrád Ifjúságáért Gyermek és Ifjúságvédelmi Alapítvány	NIA
Nemzeti Infrastruktúra Fejlesztő Zrt.	NIF Zrt.

Bevezetés

A Közgyűlés a 2014-2019. évi ciklusra vonatkozó gazdasági programját a 9/2015. (III. 03.) Kgy. határozattal fogadta el.

A ciklus gazdasági programja meghatározta mindazon célkitűzéseket, feladatokat, amelyek a költségvetési lehetőségekkel összhangban, a helyi társadalmi, környezeti, gazdasági adottságok átfogó figyelembevételével az önkormányzat által nyújtandó kötelező és önként vállalt feladatok biztosítására, fejlesztésére vonatkoztak.

Az Önkormányzat szakmai feladatainak ellátása a Mötv. és a Tftv. alapján történt, mely alapvetően meghatározta a területfejlesztési, vidékfejlesztési, területrendezési, valamint koordinációs feladatainkat.

A gazdasági program végrehajtása során figyelembevételre kerültek:

- a megyei területfejlesztési koncepcióban, valamint
- a Közgyűlés által jóváhagyott megyei területrendezési tervben, továbbá a vonatkozó rendeletekben és határozatokban foglaltak.

I. Szervezeti és működési keretek

I.1. Szervezeti és működési keretek

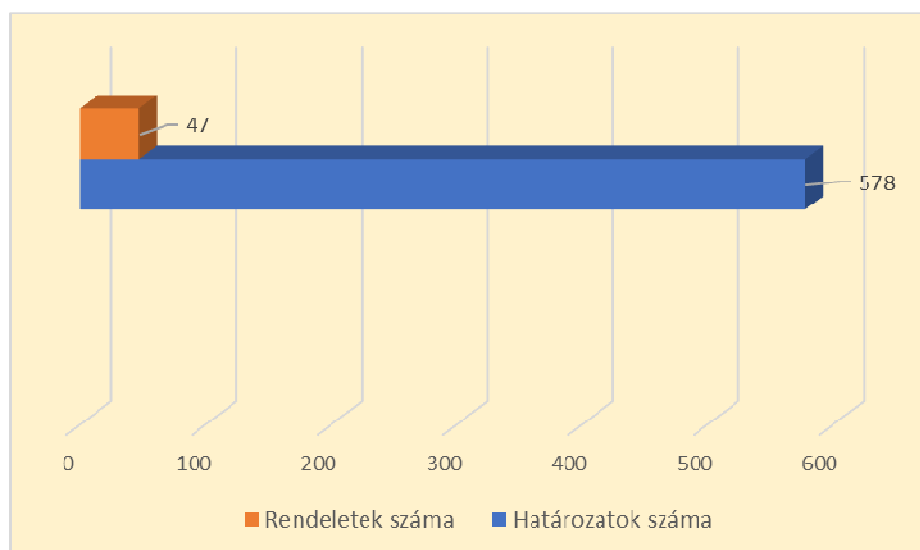
Önkormányzatunk működését, az ahhoz kapcsolódó döntési rendszert és szervezeti struktúrát SZMSZ szabályozza. Ez alapján két állandó bizottság, a Pénzügyi és Ügyrendi Bizottság, valamint a Területfejlesztési Bizottság segíti a Közgyűlés munkáját.

A Hivatal dolgozói magas színvonalú előterjesztések elkészítésével elégtették ki a Bizottságok és a Közgyűlés információ igényét. Az előterjesztések a minél gyorsabb adatáramlás érdekében elektronikus úton kerültek megküldésre a képviselőtestületi tagok részére.

Önkormányzatunk által a ciklus időtartama alatt hozott döntések száma és megoszlása:

Időszak	Döntés rendeletekről	Döntés határozatokról
2014. év november 27-től	5	22
2015. év	10	102
2016. év	10	110
2017. év	9	154
2018. év	7	122
2019. év augusztus 31-ig	6	68

A ciklus időtartama alatt hozott rendeletek és határozatok száma.



A ciklusban összesen 47 rendeletet alkottunk, továbbá 578 határozatot hoztunk.

A ciklusban egy esetben került sor személyi változásra. Dr. Egyed Ferdinánd képviselő 2017. augusztus 30-án benyújtotta lemondását. A képviselő úr helyét – a jelölő szervezet nyilatkozata alapján – 2017. szeptember 18-tól Zsedely Lajos tölti be.

Testületi üléseinken – a kötelezően megtárgyalandó tárgysorozatokon túl – helyt adtunk a különféle szervezetek beszámolóinak is, így évről-évre tájékoztatást ad a Nógrád Megyei Rendőr-főkapitányság, a Nógrád Megyei Kormányhivatal valamennyi Járási Hivatala, a Foglalkoztatási-, Élelmiszerlánc-biztonsági és Földhivatali-, az Agrár- és Vidékfejlesztési Támogató-, és Népegészségügyi Főosztálya, a Nógrád Megyei Regionális Vállalkozásfejlesztési Alapítvány, a Magyar Közút Nonprofit Zrt. Nógrád Megyei Igazgatósága, a Nógrád Megyei Katasztrófavédelmi Igazgatóság, a Salgótarjáni Szakképzési Centrum, a Középkelet-magyarországi Közlekedési Központ Zrt., a Nemzeti Adó- és Vámhivatal Nógrád Megyei Igazgatósága, a Szociális és Gyermekvédelmi Főigazgatóság Nógrád Megyei Kirendeltsége, a Magyar Nemzeti Vidéki Hálózat, valamint a Nógrád Megyei Polgárőr Szervezetek Szövetsége.

I.2. Szervezeti és Működési Szabályzat

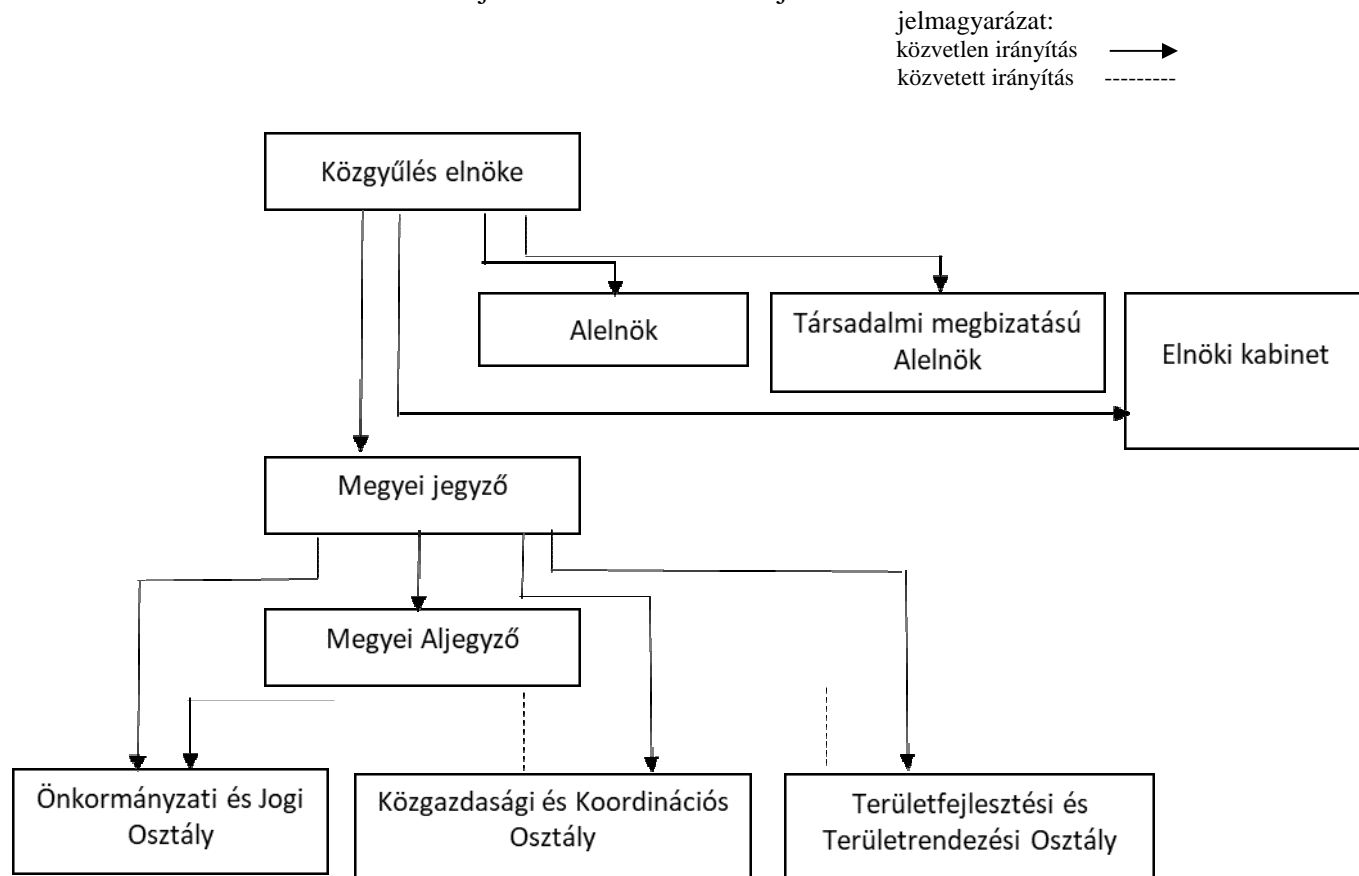
Az egyes közigazgatási reformok nyomán, illetve korszerűsítési törekvések eredményeként az elmúlt években jelentős mértékben átalakult a közigazgatás intézményrendszere, s ezzel párhuzamosan az önkormányzati szféra struktúrája, feladat- és hatásköre. Az Möt. a megyei kötelező feladatellátás négy alapvető területét jelöli ki, mégpedig a:

- területfejlesztési,
- területrendezési,
- vidékfejlesztési és
- koordinációs feladatokat.

Tekintve, hogy a területi önkormányzat feladatai között domináns helyet foglalnak el területfejlesztéshez, területrendezéshez kapcsolódó hatáskörök, indokoltá vált, hogy a

Hivatali struktúrában önálló szervezeti egység látta el ezen feladatokat. Az addigi hivatali szervezet újragondolásának eredményeként 2015. május 11-től a szakmai feladatellátáshoz igazodó, a jogalkotó által delegált feladat- és hatásköri jogkörökhöz új struktúra kialakítására került sor.

A Hivatal szervezeti struktúráját az alábbi ábra mutatja be:



Az Elnöki Kabinet a közgyűlés elnökének, a közgyűlés és a bizottságok döntéseinek előkészítéséhez, illetve egyéb tevékenységéhez közvetlenül kapcsolódó feladatokat lát el. A Közgazdasági és Koordinációs Osztályt, valamint a Területfejlesztési és Területrendezési Osztályt önálló osztályvezető, még az Önkormányzati és Jogi Osztályt az aljegyző vezeti.

I.3. Az Ügynökség szerepe

Az Önkormányzat 100%-os tulajdonú gazdasági társasága az Ügynökség szintén a végrehajtás egysége. A Nógrád Megyei Területfejlesztési Tanács munkaszervezeteként létrejövő, majd 2012-től az Önkormányzat tulajdonába kerülő szervezet az alábbi feladatokat látta el:

- ✓ együttműködött a megyei jogú város önkormányzatával és az érintett települési önkormányzatokkal a településfejlesztési tervek összehangolása érdekében,
- ✓ együttműködött a megye gazdasági szereplőivel,
- ✓ részt vett a területi információs rendszer kialakításában és működtetésében,
- ✓ támogatta a helyi önkormányzatok területfejlesztési társulásait,
- ✓ a megye fejlesztése érdekében közreműködött a területi államigazgatási szervekkel, civil- és szakmai szervezetekkel,

- ✓ részt vett az országos területfejlesztési koncepció, területfejlesztési program véleményezésében. Ezen feladatok ellátása jelenleg is folyamatos.

Az Ügynökség feladatai ellátásához rendelkezésre álló forrásait 2014-től az Önkormányzat kiegészítette, azonban a 2018. évtől saját bevételből, valamint a pályázati támogatásokból befolyt összegekből sikerült finanszírozni működését.

A Nógrád Megyei Roma és a Nógrád Megyei Szlovák Nemzetiségi Önkormányzattal is rendezett a kapcsolatunk. Megállapodás alapján a Hivatal látja el adminisztrációs jellegű feladataikat, továbbá térítésmentesen biztosítjuk a testületi ülésekhez a tárgyaló termet és a megfelelő technikát, valamint egy iroda is rendelkezésükre áll a szükséges informatikai eszközökkel.

II. Vagyoni, pénzügyi helyzet bemutatása

Az Möt. változásával a korábbi önkormányzati feladatok jelentős részét az állam közvetlenül látja el. A feladatrendszer átalakítása miatt megváltozott a megyei önkormányzatok gazdasági alapja. Önkormányzatunk költségvetésének kiadási lehetőségeit és korlátait döntően az ellátandó feladathoz kapcsolódó források határozzák meg:

- ✓ a központi költségvetésből kapott működési támogatás,
- ✓ a saját bevétel
- ✓ a pályázati források.

A megváltozott jogszabályi környezet hatására az Önkormányzat vagyoni és pénzügyi helyzete átalakult, teljes mértékben a központi költségvetés feladatfinanszírozásától függ. A helyi önkormányzatok működésének általános támogatásán belül a „Megyei önkormányzatok feladatának támogatása” összege a ciklus időtartama alatt nem változott, ami igen szűkös anyagi teret biztosított tevékenységünk ellátásához. Pályázati forrásokkal igyekeztünk kiegészíteni a működésünkhöz elengedhetetlenül szükséges forrás összegét.

Az államháztartási törvény módosítását követően 2014-ben kialakításra került az új számviteli, pénzügyi szabályozási mechanizmus. A számviteli változás a megelőző évekhez képest teljesen új szemléletet kívánt, az addigi előirányzatra alapuló költségvetési számvitel mellett új kihívást jelentett a költségvetési- és pénzügyi számvitelből összetevődő, kötelezettségvállalásra épülő rendszer alkalmazása. A vizsgált időszak alatt azonban maximálisan megfeleltünk annak a kormányzati szándéknak, mely szerint adósságot keletkeztető kötelezettséget nem vállalunk.

Az Önkormányzat a 2014 – 2019. években biztosítani tudta:

- a pénzügyi egyensúly megtartását,
- a működőképesség megtartását,
- a kötelező feladatok ellátását,
- a jogszabályban meghatározott juttatásokat,
- a közpénzek hatékony és ellenőrizhető felhasználását, valamint
- a tervezés és beszámolás teljes körűségét és nyilvánosságát.

Gazdálkodásunkat a takarékoság jellemezte, melyet a következő ciklusban is folytatni kívánunk.

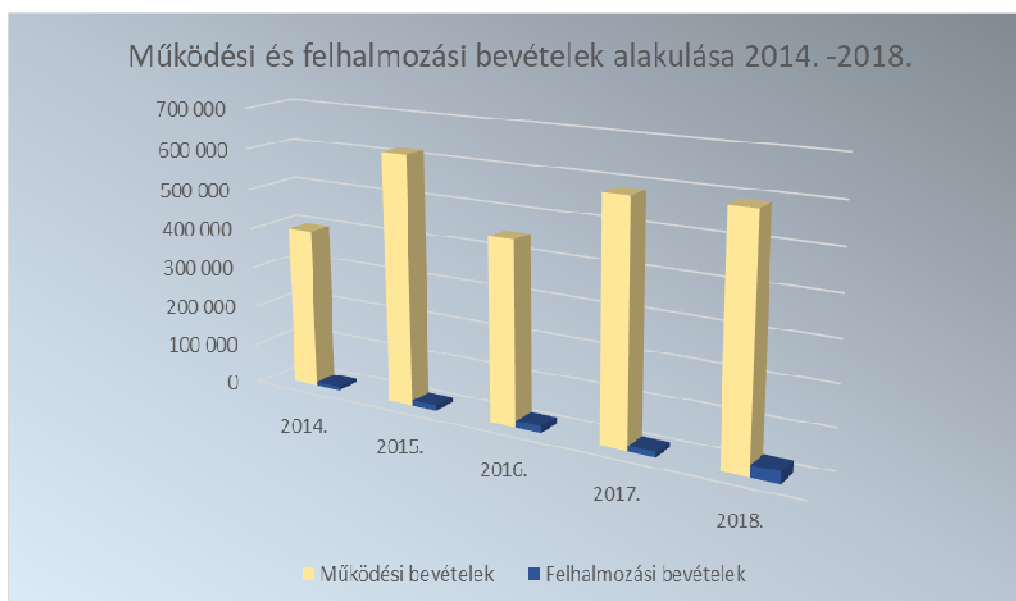
II.1. A költségvetési mérleg bevételeinek elemzése

A pénzforgalmi bevételek teljesülését a következő táblázat mutatja. Az Önkormányzat feladatváltásával párhuzamosan költségvetési körülményeink is megváltoztak, szigorodtak. Átalakult a bevételi struktúra, a működéshez szükséges forrásainkat az állami támogatás és a pályázati támogatások biztosítják.

Ssz.	Bevételek	2014. év	2015. év	2016. év	2017. év	2018. év
		teljesítés E Ft	teljesítés E Ft	teljesítés E Ft	teljesítés E Ft	teljesítés E Ft
1.a	Helyi önkormányzat működésének általános támogatása	201 200	201 200	201 200	201 200	201 200
1.b.	Előző évről áthúzódó bérkompenzáció		35	29	29	28
2.	Működési célú központosított ei., kiegészítő támogatás	533	334	323	306	
3.	Államháztartáson belüli megelőlegezések folyósítása	8 048	8 048	8 048	8 048	8 048
4.	Megyei önkormányzati taralék	11 360	17 066	12 401	12 401	12 401
5.	Működési bevételek	1 869	14 135	2 480	1 973	3 068
6.	Működési célú támogatások államháztartáson belülről	92 918	293 715	122 569	184 915	105 332
7.	Működési célú átvett pénzeszköz államháztartáson kívülről	2 404	300	-	1 450	150
I.	Tárgyévi működési bevételek	318 332	534 833	347 050	410 322	330 227
8.	Előző évi működési maradvány igénybevétele	80 944	83 629	103 937	173 379	259 257
Működési bevételek összesen		399 276	618 462	450 987	583 701	589 484
9.	Felhalmozási célú támogatás államháztartáson belülről		5 236	9 907		19101
10.	Felhalmozási célú átvett pénzeszköz államháztartáson kívülről	334	185	76	25	
11.	Felhalmozási bevételek	2 515	4 107	1 235	8	1 400
II.	Tárgyévi fejlesztési bevételek	2 849	9 528	11 218	33	20 501
12.	Előző évi fejlesztési maradvány igénybevétele	5 810	3 655	5 464	13 229	8 478
Fejlesztési bevételek összesen		8 659	13 183	16 682	13 262	28 979
Bevételek mindösszesen		407 935	631 645	467 669	596 963	618 463

A táblázat adatsorából a következők hangsúlyozandók:

- Bevételi forrásaink között meghatározó a központi költségvetésből biztosított támogatás, melynek összege a vizsgált időszak alatt nem változott. Minden évben pályázatot nyújtottunk be a megyei önkormányzatok rendkívüli támogatására, melynek összegét a területfejlesztéshez kapcsolódó feladataink ellátására tudtuk fordítani.
- Az államháztartáson belüli működési támogatás pályázati forrásokból tevődik össze, melyből kiemelkedő a 2015. évi bevétel mely a TÁMOP-6.1.5/14 kódszámú, a „Területi emberi erőforrás fejlesztés komplex programok támogatása” című pályázati támogatás összege. 2016. évben a Megyei szintű foglalkoztatási megállapodások, foglalkoztatási-gazdaságfejlesztési együttműködések című felhívás alapján benyújtott pályázatunk pozitív elbírálása következtében az Önkormányzatnak és a Hivatalnak 66.571 E Ft áll rendelkezésre a projekt megvalósítására. A Környezeti és Energiahatékonysági Operatív Program keretén belül pályázatot nyújtottunk be „Éghajlat-változási Platform létrehozása Nógrád megyében” címmel, mellyel kapcsolatos támogatási szerződés 2016. novemberében került megkötésre az Irányító Hatósággal. A támogatás összege 30.000 E Ft. 2017. év második félévben a Magyar Államkincstár a TOP pályázatok tekintetében a megkötött támogatási szerződések alapján elindította a projektmenedzsmenti díj előlegének folyósítását. Mindhárom nevesített projekt esetében a megvalósítás időtartama több évet érint, azonban a pályázatok egészére vonatkozó kiadás fedezete rendelkezésre áll az elkülönített alszámlákon. A következő évek kiadásait tartalékként kezeljük, mely befolyásolja az év végi maradvány összegét.
- Az előző évi maradvány igénybevételére szintén hatással volt a pályázati támogatások felhasználása. A maradvány összege a projektek következő évet terhelő kiadásainak fedezetét tartalmazza.



II.2. A költségvetési mérleg kiadásainak elemzése

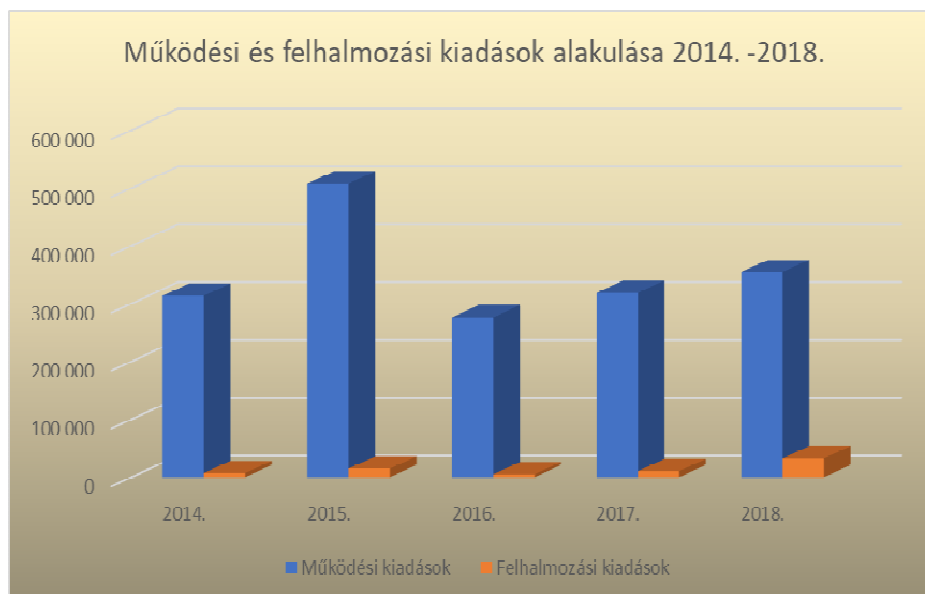
Ssz.	Kiadások	2014. év	2015. év	2016. év	2017. év	2018. év
		teljesítés E Ft	teljesítés E Ft	teljesítés E Ft	teljesítés E Ft	teljesítés E Ft
1.	Személyi juttatások	132 666	141 667	147 780	182 193	212 517
2.	Munkaadót terhelő járulékok és szociális hozzájárulási adó	36 309	38 399	40 114	39 942	43 628
3.	Dologi kiadások	139 909	304 387	75 558	92 245	94 134
4.	Egyéb működési célú kiadások	4 641	22 988	12 566	4 313	4 369
I.	Tárgyévi működési kiadások	313 525	507 441	276 018	318 693	354 648
Működési kiadások összesen		313 525	507 441	276 018	318 693	354 648
9.	Beruházások	7 126	13 594	3 043	10 536	28 054
10.	Felújítások		1 209	2 000		4 478
11.	Kölcsön nyújtása					
II.	Tárgyévi fejlesztési kiadások	7 126	14 803	5 043	10 536	32 532
Fejlesztési kiadások		7 126	14 803	5 043	10 536	32 532
Alaptevékenység maradványa		87 284	109 401	186 608	267 734	231 283
Kiadások mindösszesen		407 935	631 645	467 669	596 963	618 463

Az egyes évek kiemelt előirányzatainak kiadásai közötti átrendeződés a jogszabályi változás következtében történő feladatmódosulás következménye, amely hatással volt a Hivatalban foglalkoztatottak létszámára is. A pályázatok számának növekedésével a hivatali struktúra is változott, a megnövekedett feladatigénnyel párhuzamosan a munkavállalói létszám emelése vált szükségessé.

A pályázatokhoz nem kapcsolódó dologi kiadásainkat igyekeztünk minimálisra csökkenteni, egyéb működési kiadásaink az önként vállalt feladatainkat finanszírozták.

Fejlesztési forrásaink igen szűkösek, az Önkormányzat működéséhez elengedhetetlen eszközök kerültek beszerzésre, valamint az egyes pályázatok által biztosított forrás felhasználás valósult meg. A 2014-2019. évek alatt sikerült saját forrásból finanszírozni egy jelentősebb beruházást, Kereszt-emlékművet állíttattunk a Megyeháza épülete előtt, valamint a Nógrád Megyei Kormányhivatal által finanszírozott épületenergetikai felújítást követően, irodáink új burkolatot kaptak.

Az alaptevékenység maradványa volumenének növekedése a takarékos gazdálkodás mellett, a pályázatok előlegként történő finanszírozásából adódik. A tárgyévet követő „következő évek kiadásai” a projektek elkülönített alszámláin állnak rendelkezésre, növelve ezzel a záró pénzkészlet nagyságát.



II.3. Mérlegadatok bemutatása

A vagyoni helyzet elemzése érdekében az alábbi táblázatban kerülnek bemutatásra az egyszerűsített éves beszámoló mérlegei:

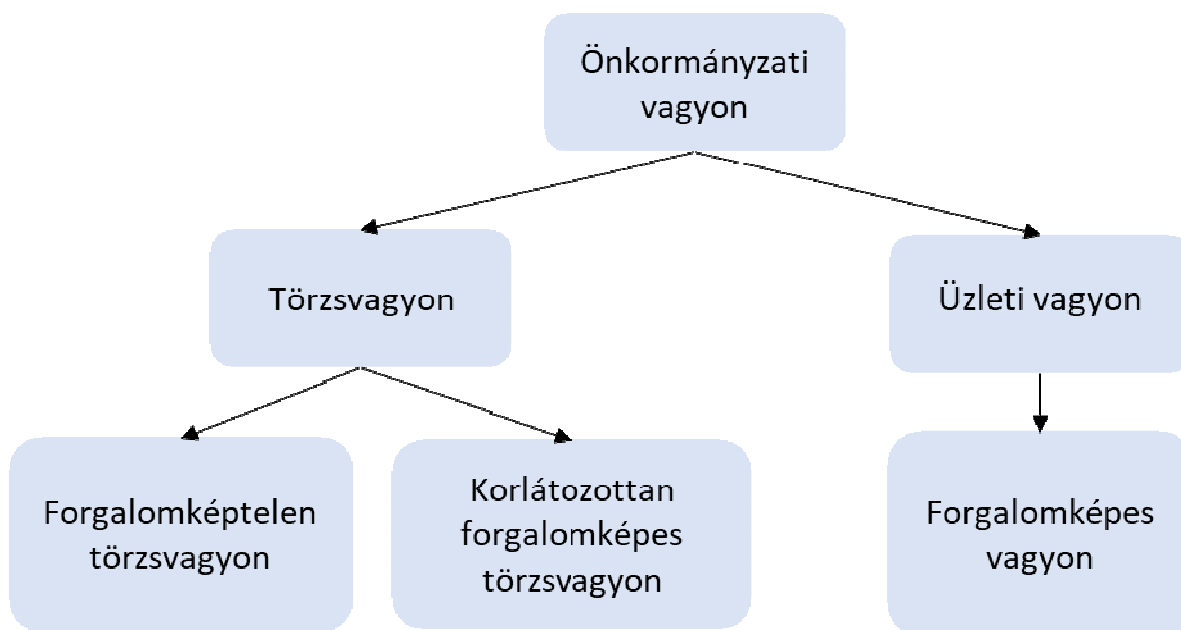
E Ft

Megnevezés	2014. év	2015. év	2016. év	2017. év	2018. év
E s z k ö z ö k					
A/ I Immateriális javak	2 188	2 094	1 087	1 194	10 111
A/ II Tárgyi eszközök	36 080	36 700	33 057	34 246	40 753
A/ III Befektetett pénzügyi eszközök	8 650	7 650	81 175	81 166	81 166
A) Nemzeti vagyonba tartozó befektetett eszközök	46 918	46 444	115 319	116 606	132 030
C/ II Pénztárak, csekkek, betétkönyvek	239	195	434	124	218
C/ III Forintszámlák	86 451	109 914	186 966	268 462	232 011
C/ V Idegen pénzeszközök	871				
C) Pénzeszközök	87 561	110 109	187 400	268 586	232 229
D/ I Költségvetési évben esedékes követelések	457	12	13	20	13
D/ II Költségvetési évet követően esedékes követelések	287	102	25		
D/ III Követelés jellegű sajátos elszámolások	138	162	100	376	5
D) Követelések	882	276	138	396	18
E/ II Fizetendő ÁFA elszámolása			-3	-8	-1
E) Egyéb sajátos eszközoldali elszámolások	575	21	-3	-8	-1
E s z k ö z ö k ö s s z e s e n	135 936	156 850	302 854	385 580	364 276

F o r r á s o k					
G/ I Nemzeti vagyon induláskori értéke	275 773	275 773	275 773	275 773	275 773
G/ III Egyéb eszközök induláskori értéke és változásai	84 892	84 892	84 892	84 892	84 891
G/ IV Felhalmozott eredmény	-209 463	- 248 451	-230 046	-92 521	-15 063
G/ V Mérleg szerinti eredmény	-38 543	18 404	137 524	77 458	-18 086
G) Saját tőke	112 659	130 618	268 143	345 602	327 515
H/ I Költségvetési évben esedékes kötelezettségek	935	406	95	229	230
H/ II Költségvetési évet követően esedékes kötelezettségek	9 362	10 196	9 667	10 315	10 914
H/ III Kötelezettség jellegű sajátos elszámolások	120	892	892	1 227	952
H) Kötelezettségek	10 417	11 494	10 654	11 771	12 096
I) Egyéb sajátos forrásoldali elszámolások	871				
J) Passzív időbeli elhatárolások	11 989	14 738	24 057	28 207	24 665
F o r r á s o k ö s s z e s e n	135 936	156 850	302 854	385 580	364 276

Az államháztartási szabályozórendszer 2012. január 1-jén hatályba lépett változása okán külön-külön beszámolási kötelezettsége van az Önkormányzatnak és a Hivatalnak, a táblázatban azonban összevontan jelennek meg az értékek. A kialakított rendszer alapelveként kezeli, hogy a befektetett eszközöket az Önkormányzat mérlege tartalmazza, míg a Hivatal mérlegében – összhangban a végrehajtási feladatkörrel – forgóeszközök szerepelnek.

A mérlegadatokat a december 31-én meglévő eszközök (értékcsökkenéssel csökkentett) nettó értékét és a forrásokat tartalmazza. A nemzeti vagyonról szóló 2011. évi CXCVI. törvény szerinti vagyon minősítés:



Az Önkormányzat forgalomképtelen törzsvagyonát a Megyeházán belül tulajdonolt ingatlanrészek képezik. Korlátozottan forgalomképes vagyonelem a pásztói iroda, valamint a gazdasági társaságokban való részesedések állománya. Üzleti vagyont képviselnek a megyehatáron elhelyezett üdvözlőtáblák, az egyes gépjárművek, az üzemeltetésre átadott eszközök, továbbá a mobilitás alapján az egyéb mérlegtételek.

A mérlegfőösszeg változásának oka a pályázati támogatások előlegként történő kiutalása, melynek következtében a következő évek kiadásainak összege megemeli a zárópénzkészlet nagyságát, mellyel párhuzamosan növekszik a mérleg főösszege.

Az Önkormányzat tulajdonosi részesedésével működő gazdasági társaságok és a részesedés mértékének bemutatása:

Megnevezés	Részesedés mértéke E Ft				
	2014. év	2015. év	2016. év	2017. év	2018. év
KRF Észak-Magyarországi Regionális Fejlesztési Zrt.	1.000	1.000	8		
NORDA Észak-Magyarországi Regionális Fejlesztési Ügynökség Közhasznú Nonprofit Kft.	1.000	1.000			
RÉGIÓ FINANSZ Pénzügyi Zrt.	1.000				
Nógrádi Fejlesztési Ügynökség Nonprofit Kft.	4.000	4.000	81.166	81.166	81.166
NORRIA Észak-Magyarországi Regionális Innovációs Ügynökség Nonprofit Közhasznú Kft.	1.650	1.650	1.650	1.650	1.650
ÖSSZESEN	8.650	7.650	82.824	82.816	82.816

A KRF Észak-Magyarországi Regionális Fejlesztési Zrt. esetében 2016. évben a többségi részvényes indítványozta az alaptőke leszállítását, 1.254.000 E Ft-ról 10.000 E Ft-ra, majd 2017. év elején a ZRT-ben lévő 7.974 Ft részesedésünk értékesítésre került a Regionális Fejlesztési Holding Zrt. részére.

A NORDA Észak-Magyarországi Regionális Fejlesztési Ügynökség Közhasznú Nonprofit Kft. társasági szerződése a tagönkormányzatok üzletrészeinek mértékét három, egyenként 1.000.000 Ft névértékű, azonos szavazati és egyéb társasági tagsági jogot megtestesítő üzletrész alapján 1/3 – 1/3-ad arányban határozta meg. A taggyűlés 2016-ban döntött a NORDA beolvadásos különválás formájában történő átalakulásáról, ennek következtében az önkormányzatok 1 M Ft - 1 M Ft - 1 M Ft vagyoni betétje és az ahhoz tartozó vagyonyhányad beolvadt a Heves Megyei Térségfejlesztési Nonprofit Kft.-be, az Ügynökség-be és a Borsod-Abaúj-Zemplén Megyei Fejlesztési Ügynökség Közhasznú Nonprofit Kft.-be. Az átalakulás következménye a NORDA teljes megszűntetése volt.

A Közgyűlés a 79/2015. (IX. 24.) Kgy. határozatával döntött a RÉGIÓ FINANSZ Pénzügyi Zrt-ben lévő 1.000.000 Ft összegű részesedésünk KRF Észak-Magyarországi Regionális Fejlesztési Zrt. részére névértéken történő értékesítésről.

A NORRIA Észak- Magyarországi Regionális Innovációs Ügynökség Nonprofit Közhasznú Kft. 2015. évtől fizetési nehézségekkel küzdött. A Kft. jegyzett tőkéje összege csökkenését követően 2017-ben a taggyűlés döntött a felszámolásról, így a részesedés értéke után értékvesztés elszámolása vált indokolttá. A felszámolási eljárás jelenleg is zajlik.

2018. december 31-én az Ügynökségben lévő részesedésünk mértéke 100%, a NORRIA Észak- Magyarországi Regionális Innovációs Ügynökség Nonprofit Közhasznú Kft. -ben 16,5%.

II.4. Kontrollkörnyezet önkormányzatunknál

Önkormányzatunk testületi munkája során a szakbizottságok véleményére alapozott, melyek meghatározóak voltak. A bizottságok minden évben beszámoltak munkájukról.

A Mötv. és a Bkr. alapján az Önkormányzat minden évben gondoskodott a belső ellenőrzési feladatok ellátásáról, valamint az éves ellenőrzési terv elkészítéséről, melyet a Bizottság a tárgyévvel megelőző év december 31-ig jóváhagyott.

A Nógrád Megyei Önkormányzat Közgyűlése Pénzügyi és Ügyrendi Bizottsága az SZMSZ 1/a. melléklet 7. pontja alapján átruházott hatáskörben tárgyalta az előterjesztéseket.

Az Önkormányzat beszámolóját a Mötv. alapján könyvvizsgálóval nem szükséges auditálni, azonban a belső ellenőr tanácsadás időkeret terhére minden évben elvégezte az Önkormányzat és a Hivatal költségvetési beszámolóinak pénzügyi ellenőrzését.

Az éves ellenőrzési tervben szereplő ellenőrzések lefolytatása megtörtént. A vizsgálat a céljelleggel nyújtott támogatások, valamint egy TOP pályázathoz kapcsolódóan az UNIÓS pályázati források felhasználásának szabályszerűségére terjedt ki.

Folyamatos feladat volt a belső kontrollrendszer öt elemének értékelése: kontrollkörnyezet, kockázatkezelés, kontrolltevékenységek, információ és kommunikáció, nyomon követési rendszer (monitoring).

A belső kontrollon túl külső szervek ellenőrzése is tükröz egyfajta minősítést, melyek összességében pozitív képet adtak munkánkról.

Az ÁSZ 2017. június 18-án kelt levele alapján ellenőrzést folytatott le a Nógrád Megyei Területi Választási Irodánál a 2016. október 2-án megtartott országos népszavazás lebonyolításához felhasznált pénzeszközök elszámolása tekintetében. Az ellenőrzés 3 központi szervet, 20 Területi Választási Irodát, 20 Országos Egyéni Választókerületi Irodát és 20 Helyi Választási Irodát érintett.

Az ellenőrzés az országos népszavazás pénzügyi elszámolására fókuszált, de a vizsgálat érintette a pénzügyi, számviteli rendszerünket is. Így véleményt formáltak a különféle szabályzatokról, analitikus, főkönyvi könyvelésről, előirányzat módosításról.

Az összefoglaló Jelentést 2018. június 20-án kaptuk kézhez, mely a Hivatalban működő Területi Választási Iroda vonatkozásában nem tartalmaz elmarasztaló megállapítást, hiányosságot nem állapított meg. A költségvetésből biztosított pénzeszközök tervezése, felhasználása, a felhasználás ellenőrzése, az előirányzatok kezelése, valamint a normatívával történő elszámolás szabályszerűen történt.

Helyszíni ellenőrzés lefolytatására az ellenőrzéshez kapcsolódóan nem került sor.

III. A gazdasági program területfejlesztési feladatainak teljesítése

III.1. Integrált Területi Program

Az egyes területi szereplők (a megyei jogú városok és a megyei önkormányzatok) számára a 2014-2020 közötti programozási időszakban a Terület- és Településfejlesztési Operatív Program tervezésének egyes szempontjairól, valamint az operatív programhoz tartozó megyék megyei önkormányzatai és a megyei jogú városok önkormányzatai tervezési jogkörébe utalt források megoszlásáról szóló 1702/2014. (XII. 3.) Korm. határozat alapján a forrásfelhasználás hatékonytá tétele érdekében szükségessé vált egy olyan – a megyei koncepcióhoz és programhoz hasonló integrált, stratégiai gondolkodásra alapozott – dokumentum elkészítése, amely a helyi igényekkel összhangban a rendelkezésre álló TOP forráskeret felhasználásának szerkezetét, elvárt eredményeit és ütemezését támasztja alá a 2014-2020-as költségvetési időszakra vonatkozóan. Ez a dokumentum az ITP.

A megyei ITP-n belül kiemelt hangsúlyt kapott a gazdaságfejlesztéshez kapcsolódó tevékenység, valamint a megyei településfejlesztési részprogram, amely a többpólusú, kiegyenlített gazdasági térszerkezet és településszerkezet kialakulását segíti elő.

A megyei ITP részét képező gazdaságfejlesztési részprogram részben felülről tervezett, a megyei területfejlesztési koncepcióban és programban megfogalmazott igényekre, célokra reagált, integrált projektcsomagokból tevődik össze, amelyek magukban foglalnak egy vezérprojektet. A kulcsprojektekhez tartalmilag illeszkednek olyan további projektek, amelyek megvalósíthatósága feltételezi a vezérprojektek megvalósulását. Ezen túl a csomagban helyet kaptak a települések által javasolt, többségében üzleti infrastruktúra fejlesztését célzó projektek is. A járási részprogramok esetén a projektek tematikus csomagokban kaptak helyet. Egy csoportba azonos beavatkozási célt szolgáló, egyedi pontszerű (tipikusan közfeladatok ellátásához kapcsolódó) infrastruktúra-fejlesztések kerültek.

A megyei ITP (1.0, azaz „egyeztetési”) változatát és annak részét képező projektlistát a Közgyűlés a 88/2014. (X. 9.) Kgy. határozatával fogadta el. A döntést követően a dokumentum az NGM és a Nemzetgazdasági Tervezési Hivatal részére minőségbiztosítás céljából megküldésre került.

2015 márciusában a Közgyűlés megtárgyalta és elfogadta a munkaanyaghoz kapcsolódóan az ún. területi kiválasztási kritérium rendszert és az első körös intézkedési szintű forrásallokáció és indikátorszámítás tartalmú táblákat.

Az Európai Unióval történt egyeztetések alapján az ITP tervezési módszertana és tartalmi elvárása újraszabályozásra került, ezért az Útmutató irányelvei szerint a 88/2014. (X. 9.) Kgy. határozattal elfogadott ITP 1.0. változatának átdolgozása vált szükségessé.

Az ITP-t továbbra is TOP figyelembevételével kellett elkészíteni, mely a helyi igények vonatkozásában a legnagyobb teret biztosítja.

A Területfejlesztési Bizottság a 20/2015. (IV. 01.) TERB. határozattal elfogadta Nógrád Megye Integrált Területi Programja első körös verzióját. A Közgyűlés a 70/2015. (VIII. 31.) Kgy. határozatával elfogadta a megyei ITP módosítását.

A tervezési és a végrehajtási környezet változása következtében 2016. évben szükségessé vált a teljes ITP felülvizsgálata, melyet követően a Közgyűlés a 85/2016. (IX. 22.) Kgy. határozatával elfogadta Nógrád Megye Integrált Területi Programját.

A Korm. rendelet 57. § (4) bekezdése alapján a területi szereplő évente két alkalommal - április 30-ig és december 31-ig - kezdeményezheti az ITP módosítását. 2017. évben az ITP módosításának kezdeményezésére végül nem került sor, a 2016. évben megjelent TOP-15 kódszámú projektek első beadási fordulójának az Irányító Hatóságnál - abban az időszakban - folyamatban lévő döntései miatt.

Az Irányító Hatóság vezetője „Tájékoztatás a TOP 2. sz. módosítását követő CO34 indikátor célértékeinek változásáról” tárgyú, NGM/39437/2017 iktatószámú, 2017. december 15-én kelt levelében arról tájékoztattott, hogy az Európai Bizottság elfogadta az operatív program módosítását. Ennek révén a CO34 (üvegházhatású gázok becsült éves csökkenése) eredményességmérési indikátor célértéke csökkent, aminek következtében a területi szereplőktől minimálisan elvárt célértékek is korrigálásra kerültek. (Ez Nógrád megye esetében a tonna CO₂ egyenérték vonatkozásában 19.380,23 értékről, 5.524,00 értékre történő csökkenést jelent.). Továbbá levelében arra kérte a Közgyűlést, hogy az indikátor csökkenést az ITP-ben 2018. április 30-ai határidőig módosítani szíveskedjen. A minimálisan elvárttól magasabb vállalás is lehetséges lenne a területi szereplő számára, az ITP módosításában csak a minimálisan elvárt célérték, azaz 5.524,00 tonna CO₂ egyenérték vállalása került beépítésre, összhangban az eddigi gyakorlattal.

A Közgyűlés a 42/2018. (IV. 26.) Kgy. határozatával elfogadta az ITP 5.0 módosítását.

Az Irányító Hatóság vezetője „Tájékoztatás megyei aktuális forráshelyzetről” tárgyú, 2019. március 19-én küldött elektronikus levelében tájékoztattott a megyei ún. „szabad forrásokról”. A levél következtében megindul az ITP 6.0 verziójának előkészítése, amelyben ezek a források fogják biztosítani a jövőben a költségnövekménnyel érintett TOP projektek forrástöbblet szükségleteit. Továbbá a felmerülő igények miatt a TOP-4.3 intézkedés kerete 275 millió Ft-tal csökken. Egyúttal a TOP-4.1 intézkedés kerete 125 millió, a TOP-4.2 intézkedés kerete pedig 150 millió Ft-tal növekszik. A javaslatot a Közgyűlés a 34/2019. (IV.25.) Kgy. határozatával elfogadta.

III.2. Területfejlesztési- és Területrendezési Operatív Program

A TOP küldetése, hogy valamennyi megye, térség és település, így a jelenleg hátrányos helyzetű térségek és települések esetében is megtalálja és erősítse azokat a fejlődési elemeket, amelyekkel erőforrásaik kibontakoztathatók és aktivizálhatók. A fő beavatkozási logika tehát nem a felzárkóztatás, hanem a fejlődési potenciálok megtalálása, megerősítése. A TOP elsődleges célja a térségi gazdaságfejlesztés, ezáltal a foglalkoztatás növelése.

A TOP a Kormány kiemelt gazdaságfejlesztési, növekedési és foglalkoztatási céljaira tekintettel az alábbi kiemelt fejlesztési célokat határozta meg:

- gazdaságélénkítéshez és foglalkoztatási szint növeléséhez szükséges helyi feltételek biztosítása,
- vállalkozásbarát város/településfejlesztés,
- az életminőség és társadalmi összetartozás javításához szükséges feltételek biztosítása.

A korábbi fejlesztéspolitikai tapasztalatok szerint szükség van egy olyan területi beavatkozási logikára, amely lehetővé teszi, hogy a különféle szintekhez a térségi sajátosságoknak megfelelő, eltérő irányokat rendeljünk. A TOP ezt a törekvést képviseli.

A TOP által biztosított forrásokra két területi szintet határoztak le: megyei és megyei jogú városi szint. (A megyei jogú városi szint tekintetében hatáskörrel nem rendelkezünk, ezért jelen dokumentum erre vonatkozó adatokat nem tartalmaz.) A beavatkozások mindkét szinten

ITP keretében valósulnak meg, amelyek – előre meghatározott indikatív forráskerettel – tervezhetők. Nógrád megye Integrált Területi Programjának megvalósításához a Kormány 41,13 milliárd forint támogatást különített el a rendelkezésre álló európai uniós forrásokból. Ez az összeg már teljes mértékben leszerződésre került, sőt, pótlólagos forrásokhoz is hozzá jutottunk.

A megyében láthatóvá váltak a fejlesztések eredményei, az energetikailag megújult középületek, felújított, felszerelt orvosi rendelők, szociális intézmények, óvodák, bölcsődék, a zöldülő közterek. Fontos eredmény, hogy a foglalkoztatási paktumok keretében már több mint 1200 álláskereső jutott munkához támogatott foglalkoztatás segítségével.

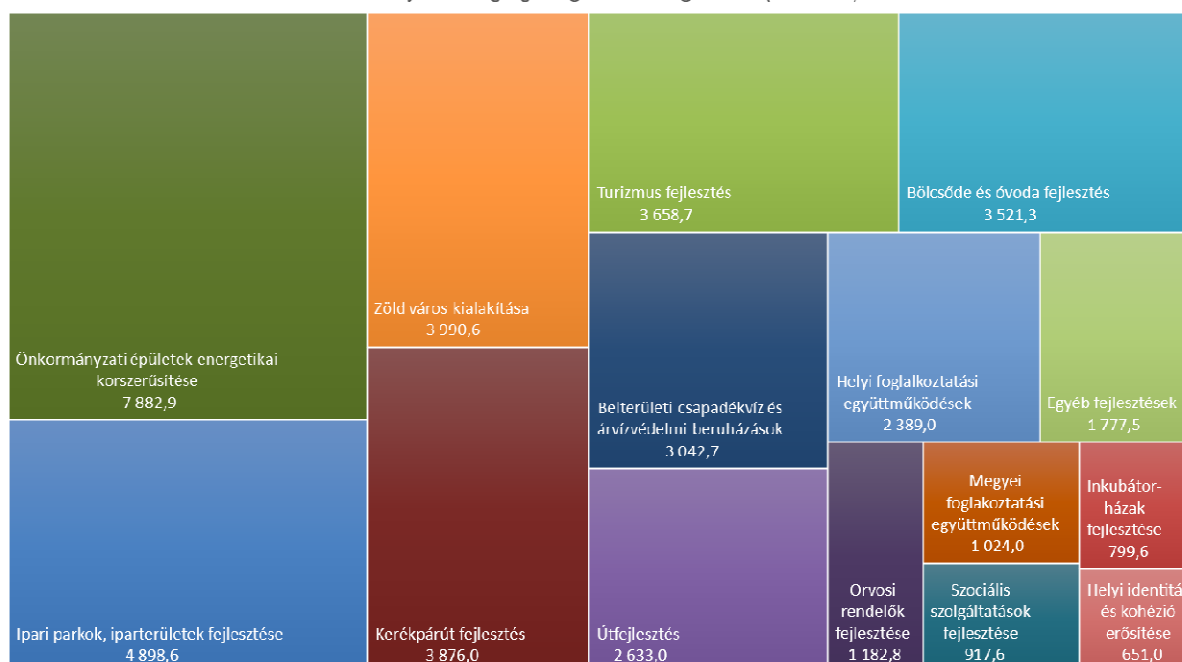
A TOP Nógrád megyét érintő első felhívásai 2015. december 23-án jelentek meg. A folyamat a mai napig nem zárult le. Jelenleg is vannak nyitva lévő felhívások és a pótlólagosan kapott, valamint a megyei szabad források terhére a jövőben is kerülnek továbbiak meghirdetésre.

A Nógrád megyei TOP-ban 2019. július végéig megítélt támogatások (Ft).

A felhívás kódszáma	A felhívás címe	Támogatot t(db)	Megítélt támogatás (Ft)	%
TOP-1.1.1	Ipari parkok, iparterületek fejlesztése	13	4 898 594 431	12
TOP-1.1.2	Inkubátorházak fejlesztése	3	799 647 960	2
TOP-1.1.3	Helyi gazdaságfejlesztés	4	285 301 828	1
TOP-1.2.1	Társadalmi és környezeti szempontból fenntartható turizmusfejlesztés	13	3 658 690 696	9
TOP-1.3.1	Gazdaságfejlesztést és a munkaerő mobilitás ösztönzését szolgáló közlekedésfejlesztés	2	2 633 000 000	6
TOP-1.4.1	A foglalkoztatás és az életminőség javítása családbarát, munkába állást segítő intézmények, közszolgáltatások fejlesztésével	36	3 521 268 026	8
TOP-2.1.1	Barnamezős területek rehabilitációja	1	576 494 631	1
TOP-2.1.2	Zöld város kialakítása	8	3 990 555 103	9
TOP-2.1.3	Települési környezetvédelmi infrastruktúra-	34	3 042 693 805	7
TOP-3.1.1	Fenntartható települési közlekedésfejlesztés	7	3 876 000 000	9
TOP-3.2.1	Önkormányzati épületek energetikai	131	7 882 878 458	19
TOP-3.2.2	Önkormányzatok által vezérelt, a helyi adottságokhoz illeszkedő, megújuló energiaforrások kiaknázására irányuló energiaellátás megvalósítása, komplex fejlesztési	1	253 653 425	1
TOP-4.1.1	Egészségügyi alapellátás infrastrukturális	20	1 182 780 810	3
TOP-4.2.1	Szociális alapszolgáltatások infrastruktúrájának bővítése, fejlesztése	15	917 598 614	2
TOP-4.3.1	Leromlott városi területek rehabilitációja	1	170 000 000	0
TOP-5.1.1	Megyei szintű foglalkoztatási megállapodások, foglalkoztatási-gazdaságfejlesztési	1	1 024 000 000	2
TOP-5.1.2	Helyi foglalkoztatási együttműködések	2	2 389 000 000	6
TOP-5.2.1	A társadalmi együttműködés erősítését szolgáló helyi szintű komplex programok	3	441 002 681	1
TOP-5.3.1	A helyi identitás és kohézió erősítése	8	650 981 359	2
TOP-5.3.2	Megyei identitás erősítése	1	51 017 198	0
Nógrád összesen:		304	42 245 159 025	100

A különféle fejlesztési célokra megítélt támogatások nagyságát jól szemlélteti az alábbi ábra:

A Nógrád megyei Terület- és Településfejlesztési Operatív Programban (TOP)
2019. július végéig megítélt támogatások (millió Ft)



Az Önkormányzat, mint területi szereplő a TOP végrehajtása során folyamatosan, időben és jó minőségben teljesíti a döntéshozatali folyamatban és a projektmenedzseri tevékenység ellátásában a jogszabályok által meghatározott ill. önként vállalt feladatait. Ebbéli tevékenységeivel megfelelően szolgálja az ITP-jében foglaltak időarányos teljesítését és annak jövőbeli sikeres megvalósítását. Az európai uniós támogatási időszak később zárul, mint amikor a 2014-2019. évi ciklusra szóló gazdasági program végrehajtásának értékelése jelen dokumentum formájában megtörténik, ezért a TOP vonatkozásában csak a következő önkormányzati ciklus folyamán nyílik lehetőség a program teljeskörű értékelésére.

III.3. Határon átnyúló fejlesztések

Magyarország és a Szlovák Köztársaság miniszterelnöke 2013. július 2-án együttműködési szándéknyilatkozatot írt alá a határon átnyúló közlekedési infrastruktúra fejlesztéséről, melyben a felek rögzítették azon vállalásukat, hogy 2014-2020 között 25 új, határon átnyúló közúti kapcsolatot építenek ki Magyarország és a Szlovák Köztársaság között.

A Szándéknyilatkozat Nógrád megyére az alábbi kapcsolódási pontokat tartalmazza, (folyásiránnyal szemben felsorolva):

- ✓ közúti Ipoly-híd Drégelypalánk és Ipel'ské Predmostie (Ipolyhídvég) között;
- ✓ közúti Ipoly-híd Balassagyarmat-Újkóvár és Koláre (Kóvár) között;
- ✓ közúti Ipoly-híd Őrhalom és Vrbovka (Ipolyvarbó) között;
- ✓ közúti Ipoly-híd Hugyag és Kováčovce (Szécsénykovácsi) között;
- ✓ közúti Ipoly-híd Nógrádszakál és Mul'a (Rárósmulyad) között;
- ✓ közúti Ipoly-híd Litke és Trenč (Tórinces) között;
- ✓ közúti kapcsolat Karancsberény és Lipovany (Romhánypuszta) között;

- ✓ közúti kapcsolat Zabar/Domaháza és Petrovce (Gömörpéterfalva) között.

2015. május 19-én egyeztető fórum megtartására került sor Salgótarjánban, a Külgazdasági és Külügyminisztérium Határmenti Gazdaságfejlesztési Főosztályával együttműködésben. Az egyeztetés célja a 2014-2020-as pályázati források hatékony, területi szempontú felhasználásának megalapozása volt.

A konzultáción jelen volt Besztercebánya Megye Önkormányzata, a Miniszterelnökség, a Nemzeti Fejlesztési Minisztérium, a NIF Zrt., a Közlekedésfejlesztési Koordinációs Központ, a Közlekedéstudományi Egyesület és a Magyar Közút Nógrád Megyei Igazgatósága témában érintett képviselői is. A megjelentek egyetértettek abban, hogy a határmenti térség fejlődésében kiemelkedő szerepe van a társadalmi-gazdasági kapcsolatok erősítésének, melynek egyik alappillére a határok fizikai átjárhatóságának biztosítása. Az esemény eredményeként a résztvevők felállítottak egy, a helyi szempontrendszerhez igazodó előzetes rangsort, amely összhangban áll a vonatkozó európai uniós és hazai jogi-, finanszírozási szabályozással, továbbá a nemzetközi együttműködési szándéknyilatkozattal. A határmetszési pontok kivitelezésére a hamarosan megnyíló források biztosítanak lehetőséget.

A 61/2015. (VI. 11.) Kgy. határozat az alábbi szlovák-magyar határmetszési pontokat részesíti előnyben:

Szakmai szempontrendszer szerinti sorszám	Új közúti közlekedési kapcsolat
1.	Balassagyarmat-Újkóvár és Koláre (Kóvár)
3.	Drégelypalánk és Ipel'ské Predmostie (Ipolyhídvég)
6.	Hugyag és Kovácovce (Szécsénykovácsi)
7.	Karancsberény és Lipovany (Romhánypuszta)
10.	Zabar és Petrovce (Gömörpéterfalva)

A 2014-2020. évek közötti határ menti közúti infrastruktúra-fejlesztésekről szóló 1007/2016. (I. 18.) Korm. határozat (a továbbiakban: Kormányhatározat) 3. pontja alapján, a megyei prioritás figyelembevételével született meg a Kormányhatározat 1. mellékletének 8-12. pontja. A megyénket 5 ponton érintő, a Kormányhatározat által megjelölt határátkelőhelyek megvalósítása érdekében szükséges források biztosításáról a Kormányhatározat 4.-5. pontjai rendelkeznek, a projektek előkészítésével és a pályázat beadásával kapcsolatos feladatokra a Kormányhatározat 6. b) pontja alapján a NIF Zrt. került kijelölésre.

A Közgyűlés a 21/2016. (IV. 28.) Kgy. határozatával kifejezte szándékát a NIF Zrt.-vel való együttműködésre, a pénzügyi kötelezettségvállalás nélküli feladatok ellátásában. A NIF Zrt.-vel, és a Külgazdasági és Külügyminisztériummal folyamatos tárgyalások indultak a támogatható projektek kiválasztása, a pályázat előkészítése és benyújtása céljából. A Kormányhatározatban is nevesítésre került, hogy az indikatív listán szereplő projektek az Interreg V-A programok kerete terhére kerülhetnek megvalósításra.

Az Interreg V-A Szlovákia-Magyarország Együttműködési Program 2016. július 29-én nyílt meg. A pályázati felhívás keretében:

- ✓ természet és kultúra,
- ✓ határon átnyúló mobilitás javítása,
- ✓ határon átnyúló foglalkoztatás-bővítés,

- ✓ közintézmények és a határtérségben élők határon átnyúló együttműködésének javítása

prioritási tengelyekre lehet pályázni.

Megyénket érintően közúti kapcsolatok újjáépítését is tartalmazó 3 pályázat került beadásra, Húgyag - Kovacovce (Szécsénykovácsi), Drégelypalánk – Ipel'ské Predmostie (Ipolyhídvég) valamint az Őrhalom és Vrbovka (Ipolyvarbó) kapcsolatát megteremtő Ipoly-híd építésére.

A Kormányhatározatban foglalt projektek magvalósítását az Interreg V-A Szlovákia-Magyarország Együttműködési Program 2014-2020 közlekedésfejlesztési allokációjából kívánják biztosítani, mely foglalkoztatási akcióterv keretében: a korábbiakban előnyben részesített Drégelypalánk - Ipolyhídvég és a később szlovák fél által kiemelt, majd a Közgyűlés által elfogadott Őrhalom – Vrbovka (Ipolyvarbó) határátkelőhelyek építését teszi lehetővé.

III.4. Folyamatban lévő és lezárt pályázataink

III.4.1 Éghajlat-változási Platform létrehozása Nógrád megyében, KEHOP-1.2.0-15-2016-00015 pályázat

A klímaváltozáshoz történő hatékony alkalmazkodás társadalmi feltételeinek elősegítése érdekében 2015 októberében került kiírásra a KEHOP 1.2.0 kódjelű kiemelt pályázati felhívás, melynek alapvető célja a klímaalkalmazkodást és klímaváltozás megelőzését szolgáló tevékenységek kereteinek, peremfeltételeinek biztosítása, klímastratégiai módszertan összeállításával, megyei szintű klímastratégiai dokumentumok kidolgozásával, tudásmegosztással, széleskörű szemléletformálási program segítségével.

A felhívás meghirdetésekor a támogatásra rendelkezésre álló keretösszegeből minden megyei önkormányzat számára 30.000 E Ft került meghatározásra. A Közgyűlés a 73/2015. (IX. 24.) Kgy. határozat 4. pontjában döntött arról, hogy a felhívásra „Éghajlat-változási Platform létrehozása Nógrád megyében” címmel pályázatot nyújt be. A projekt céljainak egyik alapvető eleme az, hogy a megyénkben élők miként tudnak alkalmazkodni az éghajlat változásával kapcsolatos negatív tendenciákhoz, változó körülményekhez és hőmérsékleti viszonyokhoz. A tanulmány alapján felmérésre kerül a fejlesztés eddigi előkészítettsége, a további szükséges tevékenységek köre, és a projektdokumentáció kidolgozása a projekt megvalósítása érdekében.

A pályázat támogatási összege előlegként, 2016 decemberében megérkezett az Önkormányzat számlájára. Ezt követően indult el a pályázat megvalósítása, mely 2018. június 30-ig tartott. Beszerzési eljárás alapján kerültek kiválasztásra a megvalósítási tanulmány elkészítését, valamint a kötelező nyilvánosságot biztosító szervezetek.

A projekt keretén belül létre kellett hozni a Nógrád Megyei Éghajlatváltozási Platformot. A Platform alakuló ülésére 2017. június 6-án került sor. A tagok között megtalálhatóak a megyét érintő nemzeti parkok és a vízügyi igazgatóság szakemberei, az agrár-, kereskedelmi és iparkamara munkatársai, helyi civil szervezetek képviselői, továbbá a klímaváltozással és klímaalkalmazkodással foglalkozó megyében élő szakemberek. A megyei Klímastratégia egyeztetése, a társadalmasítás folyamata széles körben zajlott, workshopok, konferenciák és szemléletformáló rendezvények szolgálták, hogy az érintett szereplők számára ismertté váljon a dokumentum, segítve az itt élők klímatudatosabb magatartását.

A projekt kiemelt eleme a klímaváltozással kapcsolatos kihívások, lehetőségek és feladatok meghatározása és ehhez kapcsolódóan a Klímastratégia kialakítása, melynek megalkotása a projekt ideje alatt folyamatosan zajlott a Platform szakmai együttműködésével. Emellett a projekt folyamán megrendezésre kerülő eseményeken szerzett észrevételek és tapasztalatok is beépítésre kerültek a dokumentumba. A Platform folyamatosan véleményezte és javaslatokkal látta el az aktuális Klímastratégiát, mely észrevételeket a Dipol Humánpolitikai Intézet munkatársai beépítették a készülő Klímastratégiába. A folyamat eredményeképpen 2018 februárjában elkészült a véglegesnek tekinthető, a Platform tagjai által jóváhagyott változat, mely társadalmasításra került. A dokumentumot az Önkormányzat honlapján tettük közzé, emellett számos személy, szervezet, a közgyűlés tagjai és a megye valamennyi önkormányzata számára megküldésre került.

A társadalmasítás során beérkezett visszajelzéseket a készítők áttanulmányozták és beépítették a végleges Klímastratégiába. A Klímastratégia a pályázat Felhívásában leírtaknak megfelelően megküldésre került a Klímabarát Települések Szövetségének értékelésre, melyet követően a Klímastratégiát az értékelésben megfogalmazottaknak megfelelően a Dipol Humánpolitikai Intézet munkatársai módosították.

A Klímastratégia célja, hogy meghatározza azokat az irányelveket és célokat, melyek megvalósításával az éghajlatváltozás káros hatásai megelőzhetőek. Ennek megvalósításához szükséges az üvegházhatású gázok kibocsátásának csökkentése, szén-dioxid elnyelő kapacitások megőrzése és növelése. Ezen feladatok mellett kiemelten fontos a megyében élők és helyi szereplők klímaérzékenységének erősítése, mely szemléletformálással, lokális tevékenységgel érhető el.

A Nógrád Megyei Klímastratégiát a Közgyűlés a 41/2018. (IV. 26.) Kgy. határozattal elfogadta.

A pályázati forrás felhasználásáról szóló szakami-, és pénzügyi beszámoló az Irányító Hatóság részéről elfogadásra került.

III.4.2. TOP-5.1.1-15-NG1-2016-00001 azonosítószámú, a „Nógrád megyei foglalkoztatási paktum” című projekt

A TOP-5.1.1-15 Megyei szintű foglalkoztatási megállapodások, foglalkoztatási-gazdaságfejlesztési együttműködések című felhívás alapján konzorciumban benyújtott pályázatunk támogatásban részesült.

A projekt partnerenkénti költségvetése:

Partnerek	Megítélt támogatás E Ft
Nógrád Megye Önkormányzata	51 187
Nógrád Megyei Kormányhivatal	787 950
Nógrádi Fejlesztési Ügynökség Nonprofit Kft.	101 373
Jonathan Livingston Seagull alapítvány	68 106
Nógrád Megyei Önkormányzati Hivatal	15 384

A paktum keretei között kifejtett tevékenység elsősorban a megyei stratégiai ágazatokra, ezen belül kiemelten a beszállító, többségében külföldi tulajdonú nagyvállalatokra koncentrálódik Nógrád megye területére kiterjedően, kivéve Salgótarján közigazgatási területét. Mindemellett – felülről jövő kezdeményezésként – a paktum célja elősegíteni a megyei területfejlesztési

programban kitűzötték teljesülését (különösen magas hozzáadott értéket képviselő ágazatok betelepítése, társadalmi foglalkoztatás erősítése) és a TOP keretében létrehozott üzleti infrastruktúrákba települni szándékozó vállalkozások támogatását. A projekt közvetlen módon – fő célként – segíti elő a munkahelyteremtést, és kiegészítő tevékenységei útján hozzájárul a gazdasági növekedéshez. Cél a projekt tervezett ösztönző beavatkozásai útján a területfejlesztési programban megfogalmazott célok a „Fejlődő gazdaság” és „Aktív, kreatív, együttműködő társadalom” prioritások mentén történő elősegítése, azok minden egyes specifikus célkitűzését teljesítve.

A pályázat megvalósításának időszaka 2016. május 1-jétől 60 hónap. 2017. február 17-én aláírásra került a Paktum Partnerségi Megállapodása 32 Nógrád megyei szervezet részvételével, amelynek célja, hogy az érintett szereplők jobb együttműködésével, a munkaerőpiaci szolgáltatások elérhetőségének, minőségének és eredményességének javításával, a munkaadói igényekhez igazított képzési kínálattal és foglalkoztatási támogatással hozzájáruljon a megye foglalkoztatási helyzetének javulásához, a foglalkoztatottság növeléséhez.

2016. november 30-ra elkészült Nógrád megye Foglalkoztatási Stratégiája, amely megalapozza a 2021. március 31-ig tartó fejlesztési folyamatokat, valamint meghatározza a stratégiai célokat. A dokumentum elkészítése a foglalkoztatás szereplőinek széleskörű bevonásával történt. A megyei paktum partnerszervezetein kívül közreműködtek vállalkozások, képzők és Salgótarján Megyei Jogú Város Foglalkoztatási Paktumának vezetői.

2017. március 16-án elkészült az Ügynökség által a Paktum keretében finanszírozott Befektetés Ösztönzési Program és Akcióterv, amely megalapozza a 2021. március 31-ig tartó fejlesztési folyamatokat és stratégiai célokat, valamint meghatározza az ezek eléréséhez szükséges cselekvési tervet.

2017. június 8-án megrendezésre került az I. Foglalkoztatási Fórum, amelyen az együttműködéshez csatlakozó szervezetek mellett részt vettek a megye stratégiai nagyfoglalkoztatói, a fejlesztési szempontból kiemelt vállalkozások, illetve a munkaerőpiaci folyamatokban érintett szervezetek, kamarák. A rendezvény keretében a Paktum közgyűlése két új jelentkező szervezetet fogadott a sorai közé, és megvitatásra kerültek mind a megyében, mind az országosan jelentkező kardinális kérdések, például az egyre nagyobb problémákat okozó munkaerőhiány és az értelmiségi réteg elvándorlása.

2017. július 26-án részt vettünk a „Pont Ott Party” rendezvényén, amelynek keretében a fiatal inaktív réteget céloztuk meg és tájékoztatást nyújtottunk számukra a Paktumban rejlő lehetőségekről. 2018 januárjában *Projektösszehangoló Munkacsoport* alakult a paktumon belül, melynek feladata a megyében megvalósuló TOP, EFOP és GINOP humán fejlesztési projektek közötti együttműködés és koordináció megvalósítása. A paktum kiemelt figyelmet fordít a foglalkoztatás időszerű, innovatív módszereinek megismertetésére. Ezt szolgálja a HR KLUB, ahol országosan elismert HR szakemberek mutatják be a munkaerőpiac változásaihoz szükséges sikeres alkalmazkodási modelleket. A klub rendezvényeire negyedévente került, illetve kerül sor. A Nógrád Megyei Kormányhivatal Salgótarjáni Járási Hivatal Foglalkoztatási Osztálya felajánlotta, hogy képzéssel is segíti a TOP foglalkoztatási paktumok eredményes megvalósulását. A Paktumiroda ennek keretében összegyűjtötte a TOP paktumokat segítő szolgáltató szervezetek képzési igényeit és továbbította a Főosztály felé. A Megyei Paktum honlapon a megyében működő paktumoknak aloldalakat hoztunk létre, megteremtettük a működési feltételek szinkronját, biztosítva ezzel az egységes, ugyanakkor lehatárolások szerinti web megjelenést.

2019-ben folytatódott a korábban megkezdett HR KLUB programsorozat, idén eddig két alkalommal, a munkaerő toborzás és megtartás témákban. Tovább folytattuk a projekt összehangoló fórumot, amelyben célul tűztük ki a foglalkoztatás bővülését, a munkanélküliség csökkentését, a hátrányos helyzetű emberek tartós és eredményes munkaerőpiaci-integrációját megteremtő szervezetek együttműködésének megteremtését és koordinálását.

Megrendezésre került az *Adózás és Fejlesztések* című fórum, amelynek keretében a NAV Nógrád Megyei Igazgatósága és a megyei vállalkozások egy közös platformon kötetlenül beszélhették meg a problémáikat.

Létrehoztuk a Pályaorientációs, Gazdasági- és vállalkozásfejlesztési, valamint a Mobilitási munkacsoportokat, hogy Nógrád megye problémaira innovatív megoldásokat keressünk, valamint elkezdjük a felkészülést a 2021-2027-es Európai Unió programozási ciklusra.

A korábbi évekhez hasonlóan, 2019-ben is részt vettünk a „Pont Ott Party” rendezvényen. Elkészült a paktum minősítése, továbbá megkezdődött egy Nógrád megyei Ipari kataszter létrehozása, amelynek célja a megye ipartelepítési kapacitásainak felmérése és a potenciális befektetők számára elérhetővé tétele. Ezek eredményei a későbbiekben várhatóak.

III.4.3. EFOP-1.6.3-17 azonosító számú, "Megyei szintű felzárkózás-politikai együttműködések támogatása a helyi esélyegyenlőségi programokhoz kapcsolódóan" című projekt

Az Önkormányzat a Szociális és Gyermekvédelmi Főigazgatósággal együtt sikerrel pályázott az EFOP-1.6.3-17 felhívására. Ennek alapvető célja egy megyei szintű koordinációs és konzultációs rendszer kialakítása annak érdekében, hogy a felzárkózás-politikai együttműködések ne csak helyi, esetlegesen járási-, hanem a közigazgatás következő szintjén, a megyei szinten is kialakuljanak. Fontos részcélok továbbá új együttműködések generálása a területi szinten jelentkező, az esélyegyenlőséget és felzárkózást érintő speciális problémák megoldására, szolgáltatáshiányok kiküszöbölésére; illetve megyei szinten a hátrányos helyzetű célcsoportokat érintő beavatkozások összehangolása. Célcsoportok: mélyszegénységben élők, romák, gyermekek, nők, idősek, fogyatékkal élők.

A támogatói döntés kelte 2017. október 10., összege 65.000.000 Ft. A projekt megvalósításának időtartama 2018. január 1 – 2020. december 31. közötti időszak. A projekt megvalósításának időtartama alatt az Önkormányzat részéről 1 fő felzárkóztatási munkatárs, a konzorciumi partner részéről a fő instruktorként alkalmazása vált szükségessé.

A projekt keretében megalakult a Megyei Felzárkózási Fórum, melynek feladata a megyei szolgáltatási utak feltérképezése, a meglévő szolgáltatások lakossághoz való elérésének vizsgálata, különös tekintettel a helyi szinten hiányzó szolgáltatásokra, a különböző szervezetek közötti koordináció, a helyi szereplőknél rendelkezésre álló eszközök, szolgáltatások, intézmények stb. felhasználásával megoldások nyújtása a hiányok ellátására. A Fórum évente két alkalommal ülésezik. A Fórum és a munkacsoport mellett jelentős kötelező elem a Községi együttműködést erősítő tematikus napok rendezvénysorozat megszervezése évente 4 alkalommal, a teljes projektidőszak alatt 12 rendezvény megvalósítása tervezett. Ezek a rendezvények úgy épülnek fel, hogy támogassák, elősegítsék a munkacsoportok és a Megyei Felzárkózási Fórum által meghatározott beavatkozási irányokra vonatkozó javaslattételt. Emellett a helyi szükségleteknek, igényeknek és forrásoknak megfelelő, egymást támogató lehetőségek összekapcsolása, szemléletformálás, közösségfejlesztési törekvések, az egyének aktív bevonódásának generálása.

A rendezvények olyan együttműködési modellek bemutatását, kialakításuk kezdeményezését szolgálják, amelyeknek céljai a következők:

- ✓ életvezetési tanácsadás, családi életvitelre nevelés, sport és egészség;
- ✓ adósságkezelési tanácsadás, segítség és közigazgatási alapok;
- ✓ pénzügyi integráció, mediáció és jó gyakorlatok.

Közösségi együttműködést elősegítő rendezvényeket tartottunk, olyan helyeken, ahol a program szempontjából releváns együttműködések tudunk bemutatni. Minden célcsoport döntően halmozottan hátrányos élethelyzetű volt, egészségügyi-egészségtudatos programokkal, pályaválasztással és érzékenyítéssel - fogyatékkal élő társaikkal szemben - segítettük a társadalomba történő beilleszkedésüket. Minden rendezvény tekintetében hangsúlyt kapott a különböző szakmai szervezetek együttműködése, tevékenységük program mentén történő összehangolása.

Lezajlott a Nógrád Megyei Roma Nemzetiségi Önkormányzat és az egyes nógrádi települések roma nemzetiségi önkormányzatai képviselői részére kidolgozott, az alapvető szakmai kompetenciák fejlesztését célzó személyiség- és szervezetfejlesztő tréning. A cél a társadalmi felzárkózás és az esélyegyenlőség területén szükséges új ismeretek gyakorlatias és interaktív átadása, valamint az egyéni és szervezeti képességek, kapacitások együttes fejlesztése volt.

A projekt végdokumentumaként megjelenő Szolgáltatási Út térkép elkészítéséhez nyújtanak támogatást és szakmai alátámasztást a meghatározott időközönként megtartásra kerülő munkacsoport üléseken definiált problémák és beavatkozási pontok, felmerülő hiányok.

III.4.4. Nógrád Megye Területrendezési Terve módosítása

Az építésügy átalakítását célzó intézkedési tervről és a hozzá kapcsolódó feladatokról szóló 1567/2015. (IX. 4.) Korm. határozat 1. mellékletének 7.3. pontja rögzíti, hogy a 2014-2020-as európai uniós programozási időszakra megfogalmazott, átfogó fejlesztések területi megalapozása, valamint a Modern Városok Program támogatása érdekében, összhangban az Országos Fejlesztési és Területfejlesztési Konceptióval el kell készíteni az új tervezési rendszerben az ország és a kiemelt térségek területrendezési tervét, ezzel párhuzamosan koordinálni és finanszírozni kell a megyei területrendezési tervek módosítását.

Mindezek alapján 2017 decemberében támogatásra irányuló kérelmet adtunk be a Miniszterelnökséghez Nógrád Megye Területrendezési Terve módosítása tárgyában, 20 M Ft összegben. A támogatási szerződés aláírását követően az előleg összege 2018. évben került kiutalásra. A támogatott tevékenység megvalósítása érdekében a tervezési szolgáltatásra közbeszerzési értékhatárt el nem érő összegű szerződéskötésre került sor. A támogatás terhére a feladathoz kapcsolódó arányos működési költségek kerülnek elszámolásra, valamint eszközbeszerzés valósult meg.

A Tftv. 23/B. § (3) bekezdése értelmében az ország, a kiemelt térség és a megye területrendezési terveit egy időben kell készíteni, ugyanakkor a terv módosítását az ország és a kiemelt térség területrendezési terve átfogó módosításának elfogadását követő egy éven belül kell elfogadni.

Az Országgyűlés 2018 decemberében fogadta el a területhasználat módjáról és szabályairól alkotott, Magyarország és egyes kiemelt térségeinek területrendezési tervéről szóló 2018. évi CXXXIX. törvényt. A törvény felhatalmazása alapján született meg a területrendezési tervek készítésének és alkalmazásának kiegészítő szabályozásáról szóló 9/2019. (VI. 14.) MvM rendelet. A megyei területrendezési tervek módosítását, a különböző szintű területrendezési tervek teljes összhangját biztosítandóan módosításra kerültek a területrendezést érintő

jogszabályok az egyes törvényeknek az épített és a természeti környezet védelmével, valamint a kulturális örökség védelmével összefüggő módosításáról szóló 2019. évi LXIV. törvény és az egyes kormányrendeletek területrendezéssel összefüggő módosításáról szóló 121/2019. (V. 27.) Korm. rendelet által.

A megyei területrendezési terv utolsó módosítása a 42/2011. (XI. 22.) önkormányzati rendelettel történt meg, ezért megállapítható, hogy a megyei területrendezési terv módosítása az időközben bekövetkezett változásokra, illetve fejlesztési irányvonalakra tekintettel is indokolt.

A megyei területrendezési terv módosításakor a célok tekintetében a legfontosabb a jogbiztonság megteremtése, a lakosság és a beruházások számára kiszámítható korszerű, értékalapú és a gazdaságélénkítést is támogató, hosszú távú feltételek meghatározása. A megyei területrendezési tervek közvetítik és koordinálják az országos területi érdekeket, így az országos fejlesztési elhatározások területi aspektusait a településrendezési eszközök számára, kiegészítve a megyei térségi elhatározásokkal.

A fenti új jogszabályok megjelenése előtt elkészült rendezési tervfázisok véleményezési eljárása a Miniszterelnökség ez irányú jelzése alapján felfüggesztésre került. A terveket az új jogszabályi környezetnek megfelelően módosítjuk, s ezt követően indítjuk el annak véleményezési eljárását.

III.4.5. TOP- 5.3.2-17-NG1-2018-00001 Megyei identitás erősítése Nógrádban projekt

A Megyei identitás erősítése felhívásra benyújtott pályázatunk 2018. évben pozitív elbírálásban részesült. A projekt megvalósítására 51.018 E Ft támogatás került folyósításra a támogatói okirat aláírását követően, 2019-ben.

A projekt általános célja, hogy fejlessze a területen élő közösség tagjainak egymás iránti felelősségtudatát, a helyi civil társadalom felkarolásával segítse a helyi közösségi konfliktusok megoldását és az önálló cselekvési képességek erősítését. Az elérni kívánt célok között szerepel továbbá a civil aktivitás erősítése, az önkéntesség általánossá tétele, a helyi identitás-, a településhez, településrészekhez, térségekhez való kötődés erősítése, melynek eredményeként csökkenhet a térségre jellemző elvándorlás.

A következő évek egyik jelentős feladata lesz a pályázat sikeres lebonyolítása.

IV. Önkormányzatunk kapcsolatrendszere

IV.1. Nemzetközi kapcsolatok – Hargita Megye

A romániai Hargita Megye Tanácsának elnöke 2016 novemberében kereste meg az Önkormányzatot, hogy nyitottak a testvérmegyei kapcsolat kialakítására Nógrád megyével. A két megye olyan programokat, projekteket kezdeményezhet, amelyek segítségével kölcsönösen hozzájárulhatnánk megyéink fejlesztéséhez. Számos közös lehetőséggel, kihívással és értékkel rendelkezünk, beleértve a turisztikai és gazdasági fejlesztést, helyi értéktárak kialakítását, ipari parkok hatékony tevékenységét, sport-és katasztrófavédelmi jó gyakorlatok megismerését, európai uniós források lehívását, valamint további közös érdekeltsgű témák felmérésének szükségességét.

Az előzetes egyeztetések során kölcsönös egyetértés alakult ki a két fél testvérmegyei kapcsolatának létesítésére vonatkozóan, továbbá mindkét fél csatlakozott ahhoz a célhoz, hogy előmozdítsuk az együttműködést a következő szakterületeken: közigazgatás, gazdaság, oktatás, kultúra, szociális, sport, környezetvédelem és további közös megyei érdekeltségű témakörökben a romániai és magyarországi nemzeti jogszabályok értelmében. Mindemellett a két megye hozzájárulna az adminisztratív területi egységeik keretében működő tudományos, kulturális, egészségügyi, oktatási, szociális, társadalmi, sport, turisztikai, környezetvédelmi és közüzemi szervezetek és intézmények közötti kapcsolatok kialakításához is.

A Közgyűlés a 95/2016. (XII. 15.) Kgy. határozatával fogadta el a testvérmegyei kapcsolatok kialakítására vonatkozó együttműködési szándéknyilatkozatot Hargita megyével, melynek alapján a két fél 2017. szeptember 23-án a XI. Nógrádi megyenapon megtartott ünnepi közgyűlésen írta alá az Együttműködési megállapodást.

IV.2. Kapcsolat a szlovák partnerrel

Besztercebánya Megye Önkormányzata és az Önkormányzat között 2002. május 30-án került aláírásra az első együttműködési megállapodás. Ennek kibontására, konkrét intézkedések megfogalmazására a 2007. november 14-én aláírásra került „Együttműködési akcióterv” -ben került sor, amely nyilatkozatot tartalmazott a határmenti térségek kölcsönös érdekeltségen alapuló fejlesztéseinek megvalósítására. A megállapodás középtávú együttműködési irányokat, valamint a 2007-2013-as Európai Unió költségvetési ciklusra vonatkoztatva konkrét célokat fogalmazott meg az infrastruktúra, a turizmus, a kultúra, az oktatás, a közművelődés, a gazdasági lehetőségek kiaknázása, a környezetvédelem, és a régiófejlesztés területén.

Ezt követően a 2014-2020 közötti Európai Unió költségvetési ciklusra új „Együttműködési akcióterv” nem került megkötésre. A kétoldalú kapcsolatok és baráti együttműködés fejlesztése érdekében, a kölcsönös tiszteletre és támogatásra alapozva, a közös érdekeltségű feladatok megoldása céljából, a bizalom és egyenlőség jegyében, azzal a meggyőződéssel, hogy az elmúlt években történt társadalmi és gazdasági folyamatok a két megye közötti kapcsolatot tovább erősítik, egy új együttműködési megállapodás megkötését javasoltuk, melyet a Besztercebánya megyei vezetése is támogatott és üdvözölt.

Az együttműködés céljai:

- ✓ a területi tervezés,
- ✓ a regionális gazdaságfejlesztés és kapcsolódó szolgáltatások összehangolása.

Mindez elősegíti a két megye fejlődését, a fejlesztési együttműködések ösztönzését, a régió infrastrukturális ellátottságának javítását, a szolgáltatások körének bővülését, minőségének javítását, a térségek gazdasági és idegenforgalmi lehetőségeinek erősítését és hasznosulását.

A 2018. november 15-én történt személyes egyeztetést követően aláírásra került együttműködési szándéknyilatkozatban megfogalmazásra került, hogy a két megye önkormányzata összhangban a hatásköreikkel, hozzájárulnak az adminisztratív területi egységeik keretén belül működő tudományos, kulturális, egészségügyi, oktatási, szociális, társadalmi, gazdasági, sport, turisztikai, környezetvédelmi és közüzemi szervezetek és intézmények közötti kapcsolatok kialakításához, fenntartásához, fejlesztéséhez. Az Együttműködési Megállapodást a megyék Közgyűléseik útján keretjellel fogadják el, melyre feladattervet készítenek a kijelölt koordinátorok közreműködésével. A közösen meghatározott feladatok végrehajtása évente kerül értékelésre, az időközben bekövetkezett változásokhoz igazodva kezdeményezzük a megállapodás módosítását, kiegészítését.

Az Együttműködési Megállapodás szakmai koordinálását a Besztercebánya Megyei Önkormányzat Hivatalára, valamint a Hivatalra bíztuk, mely a 2014-2020-as ciklus további időszakában megvalósítandó közös projektek összehangolása, megvalósítása, illetve a következő, 2021-2027 közötti időszak fejlesztéseinek előkészítése érdekében is szükséges.

IV.3. Egyéb nemzetközi kapcsolataink

A Közgyűlés a 117/2014. (XI. 27.) Kgy. határozatával jóváhagyta a Kínai Népköztársaság Qinghai tartománya és Magyarország Nógrád megyéje közötti baráti tartomány-megyei kapcsolatok megállapodása című dokumentumot, mely öt évig érvényes.

A megállapodás a két ország közötti kommuniké szellemében, a két ország népei közötti megismerés és barátság növelés érdekében íródott alá, mely alapján fokozatosan erősítjük és fejlesztjük a két tartomány-megye közötti baráti együttműködést. Célja, hogy kölcsönösen elősegítse a népek közötti baráti kapcsolatcserét, a gazdasági-kereskedelmi kapcsolatokat, valamint aktívan fejlessze a kultúra, turizmus, környezetvédelem, agrárium és más területeken történő együttműködést.

IV.4. Civil- és egyéb szervezetekkel történő kapcsolataink

A ciklus időtartama alatt lehetőségeinkhez mérten megállapodás alapján rendszeres támogatást biztosítottunk a megyében lévő civil szervezeteknek, alapítványoknak. Az egyes években a támogatásra fordított összegeket az alábbi táblázat tartalmazza:

Év	Összeg (E Ft)
2014.	3.410
2015.	2.775
2016.	2.115
2017.	2.017
2018.	1.966
2019. előirányzat	3.504

A támogatások csökkenő összege mellett rendezvényekre, programokra, kiemelt eseményekre, de működési feltétel javítására is biztosítottunk szerény összegű támogatást. Számos falunap, rendezvény a segítségünkkel valósulhatott meg.

Az OTP Bank Nyrt. (a továbbiakban: Bank) Salgótarjáni fiókjának vezetője 2015-ben megkereste Önkormányzatunkat, hogy Partnerségi Megállapodás megkötése útján kívánnak együttműködni az Európai Unió fejlesztési források minél szélesebb körű és hatékony felhasználásában. A Tftv. 11. § (1) bekezdése ae) pontja szerint a megyei önkormányzat a tervezés és a végrehajtás során gondoskodik a partnerség elvének érvényesítéséről. A 11. § (1) bekezdésének bg) pontja értelmében a megyei önkormányzat a területfejlesztési tervek végrehajtásával kapcsolatos feladatok ellátása keretében a megye gazdaságának és foglalkoztatásának fellendítése érdekében gazdaságfejlesztési befektetés ösztönző tevékenységet lát el, aminek elősegítése érdekében külön szervezetet hozhat létre vagy megállapodás alapján más szervezettel működhet együtt. Erre tekintettel az Önkormányzat és a Bank között létrehozandó Partnerségi Megállapodás a térségben működő önkormányzatok, a kis- és középvállalkozások fejlődésének és megerősödésének közös támogatásával kívánja

elősegíteni Nógrád megye versenyképességének és piacra jutási esélyének növelését. A Közgyűlés a 76/2015. (IX. 24.) Kgy. határozat alapján a Partnerségi Megállapodás szeptember hónapban került aláírásra.

A Nógrád Megyei Polgárőr Szervezetek Szövetségének Elnöke 2017. év végén azzal kereste meg Önkormányzatunkat, hogy a Nógrád Megyei Kormányhivatalt is bevonva kössünk együttműködési megállapodást. A megállapodás célja annak az együttműködésnek a kialakítása, amely elősegíti az állampolgárok biztonságérzetének biztosítását, a bűnözés elleni fellépést, a bűnmegelőzést, a család- gyermek- és ifjúságvédelmet, a baleset-megelőzést, a Kormányhivatalon keresztül a Védelmi Bizottság feladataiban való közreműködést, az illegális migrációhoz kapcsolódó cselekmények felderítését, illetve a vagyonvédelem hatékonyságának javítását. Az előzetes egyeztetések során egyetértés alakult ki a felek között a megállapodás tartalmát illetően, melyet követően, a 11/2018. (I. 25.) Kgy. határozat alapján sor került az Együttműködési megállapodás megkötésére.

A Salgótarjáni Szakképzési Centrum 2018 júliusában megkereséssel fordult Önkormányzatunkhoz. A megkeresés célja a szakképzési intézményrendszer átfogó fejlesztésére elnyert pályázat sikeres megvalósításához előírt együttműködési megállapodás megkötésének kezdeményezése. E megállapodás keretein belül szakmai együttműködésre, szakmai konzultációk, workshop-ok közös megvalósítására, szakmai fórumokon való együttműködésre kerülne sor. A 81/2018. (VIII. 26.) Kgy. határozat alapján született meg az együttműködési megállapodás az Önkormányzat és a Salgótarjáni Szakképzési Centrum között.

IV.5. A megyei önkormányzat sporttal kapcsolatos feladatai

A Nógrád Megyei Sportági Szakszövetség - melyen keresztül elláttuk a sporthoz kapcsolódó feladatainkat - 2013-ban gazdaságilag kritikus helyzetbe került, így szükségszerűvé vált megszüntetése. A helyzet kezelése érdekében Önkormányzatunk vállalta a megszüntetéssel járó feladatok finanszírozását, melyre 2014. évtől a mindenkori költségvetésben 508 E Ft-ot különítettünk el. A megszüntetési folyamat még nem zárult le.

IV.6. Esélyegyenlőség Önkormányzatunknál

Az esélyegyenlőségi feladataink megvalósítását az Esélyek Háza program koordinálta, melyet az EMMI támogatott. Az egyes években teljesült kiadások nagyságrendjét a következő táblázat tartalmazza:

Év	Összeg (E Ft)
2014.	8.925
2015.	16.045
2016.	19.996
2017.	14.146
2018.	6.635

Az Esélyek Háza programon belül 2015. év II. félévétől elindult a Nemzeti Tehetség program, mely szintén az EMMI támogatásával valósult meg. A ciklus időtartama alatt így 65.747 E Ft forrás állt rendelkezésre a számos rendezvény, program megvalósítására. Minden évben

hagyománnyá vált az Európai Béke és Esélyegyenlőségi Világnap megrendezése, az Önkéntesek Világnapja, a Fogyatékkal Élők Világnapja, valamint az Esély és Sport Napok, melyek a megye lakossága egyre szélesebb körének érdeklődését keltették fel. Az Esélyek Háza számos exponált ünnep (különösen a decemberi ünnepkörhöz kapcsolódva) lebonyolításában vett részt, így több magánemberhez, szervezethez is közvetlenül el tudtunk jutni.

A 2018. április 1-től induló programhoz kapcsolódóan a feladat ellátásához szükséges forrás biztosítására pályázat került kiírásra, mely kizárja az önkormányzatok részvételét, így ezen tevékenység ellátása átkerült a Nógrád Ifjúságért Gyermekek és Ifjúsági Alapítványhoz.

Az Önkormányzat és a NIA között a 152/2017. (XII. 14.) Kgy. határozat alapján együttműködési szándéknyilatkozat jött létre, mely alapján az Esélyek Háza továbbra is tájékoztatást nyújt az általa kínált szolgáltatásokról, a partnerek bevonhatóságának körülményeiről és részleteiről.

IV.7. Rendezvényeinkről

Önkormányzatunk életében kiemelt jelentőségű a minden év szeptemberében megrendezendő Megyenap. 2014-ben Szécsényben, 2015-ben Szentkúton, 2016-ban Balassagyarmaton, 2017-ben Pásztón, 2018-ban Érsekvadkerten került megrendezésre ez a program, jelenleg zajlik a bátonyterenyei Megyenap előkészítése. Ezúton is köszönjük az ünnepségeinknek helyt adó önkormányzatok, szervezetek hozzáállását, munkáját. A kulturális műsorral színesített rendezvényen kerültek átadásra a megyei elismerések, díjak.

Immár több évtizedes hagyomány a Balassagyarmat Város Önkormányzatával közös programunk a januári Madách Ünnepség, melynek keretén belül átadásra kerül a Madách Díj.

Rendezvényeink, programjaink megvalósításában segítséget nyújtott az Ipoly Erdő Zrt., és az Egererdő Zrt., az Északmagyarországi Regionális Vízművek Zrt, a DMRV Duna Menti Regionális Vízmű Zrt, az OTP Bank Nyrt., valamint az EGLO Magyarország Kft. Az anyagi jellegű támogatás mellett különféle promóciós anyagok, egyéb eszközök rendelkezésünkre bocsátásában is hozzájárultak rendezvényünk sikeres lebonyolításához. Ezúton is köszönjük hozzáállásukat.

A közgyűlés a 70/B/2013. (VI. 6.) Kgy. határozatával – a magyar nemzeti értékekről és a hungarikumokról szóló 2012. évi XXX. törvény 4. §-a alapján – létrehozta a Nógrád Megyei Értéktár Bizottságot, mely hivatott az elismerésekre vonatkozó döntések meghozatalára.

Az értéktár az eltelt évek során folyamatosan kutatta azokat az értékeket, melyek méltók a Nógrádikum elnevezésre. Jelenleg a megye 106 Nógrádikummal büszkélkedhet, melyek között megtalálható az agrár- és élelmiszergazdaság, az épített környezet, a kulturális örökség és a természeti környezet kategóriába sorolható érték is, melyek területi elhelyezkedésüket tekintve szinte a megye egész területét lefedik. Első alkalommal a 2014. évi Megyenapon került átadásra az elismerés. Ezt követően minden évben folyamatosan emelkedett a „Nógrádikum” cím birtokosainak száma.

IV.8. Média, mint a munkánk bemutatásának csatornája

Nógrád Megye Önkormányzatának honlapja, a www.nograd.hu az adott időszakban több funkciót betöltő, szerteágazó portállá fejlődött. Az oldalra egyrészt rendszeresen felkerülnek a nyilvános előterjesztések, az önkormányzat közlönye, pályázati felhívások és egyéb közérdekű adatok, változások. Külön menüpontban nyomon lehet követni a területfejlesztési

tervezői munka dokumentumait, továbbá az önkormányzat 100 %-os tulajdonú gazdasági társaságának beszámolóira, üzleti tervre vonatkozó adatait. A honlapon lévő adatok aktualizálására, frissítésére kiemelt figyelmet fordítottunk.

A ciklusprogram elvárásaink megfelelően az Önkormányzat közlönye túlnyomórészt elektronikus formátumú, a papíralapú előállítás szűk körű. A közlönyeink papír formátumban megtalálhatók a megyei könyvtárban, továbbá az Országos Széchényi Könyvtárban.

Az írott sajtóban történő eseti megjelenést a Nógrád-Infó Bt., a Nógrád Megyei Hírlap, és a Szuperinfó biztosította.

2017-ben és 2019 augusztusában „Nógrád Ma” címmel kiadvány jelent meg és jutott el minden megyei háztartásba, melyben részletezésre kerültek a területfejlesztési feladataink, fejlesztési terveink és azok megvalósulása, a lakosság megismerhette országgyűlési képviselőinket, valamint bemutatásra kerültek a megye értékei is.

Az Esélyek Háza is több lapot jelentetett meg az esélyegyenlőség témakörében.

Összefoglalás

Feladataink ellátását, a nehéz anyagi körülmények ellenére is igyekeztünk magas színvonalon végezni. Prioritást kaptak a kötelező önkormányzati feladatok, amelyeket a Möt. és egyéb vonatkozó jogszabályok alapján határoztunk meg az SZMSZ-ben, illetve évente a költségvetés tervezése során.

Önkormányzatunk tevékenysége a megye társadalmi-, gazdasági fejlődését szolgálta, a jövőért való felelősségvállalás, a megyei közélet szerepelőivel való együttműködés jegyében.

A megye kapcsolatrendszere tovább bővült és erősödött, a hazai szervezetekkel és a nemzetközi szervezetekkel kötött együttműködési megállapodások szintén a megye gazdasági fellendülését, a turizmus fejlesztését és erősödését szolgálják.

A 2014 – 2019. évek gazdasági programjában meghatározott irányokat sikerült megtartani, rendelkezünk az ehhez szükséges emberi- technikai- és pénzügyi erőforrással, a fejlesztések a megye egész területére kiterjedten valósultak meg.

Az Önkormányzat működése, a gazdálkodás feltételrendszere a jogszabályi változásoknak megfelelően átalakításra került és biztosítja a szervezet törvényi előírásoknak és vállalt tevékenységi köreinek megfelelő ellátását.

A területfejlesztési tervezői feladataink során is hosszú távú, a megye érdekeit maximálisan figyelembe vevő gondolkodást részesítettük előnyben. Bízunk abban, hogy terveink a 2021-2027-es uniós költségvetési időszak forráselosztásának is stabil alapjait fogják biztosítani.

Bár Nógrád megye az ország elmaradott megyéi közé tartozik, igyekeztünk a gazdaság fejlesztésével, a különböző turisztikai attrakciókkal vonzóvá tenni nemcsak az itt élők, hanem a leendő nógrádi lakosok számára is.

Salgótarján, 2019. szeptember 12.

Skuczi Nándor

NÓGRÁD MEGYEI ÖNKORMÁNYZAT KÖZGYŰLÉSE

75/2019. (IX. 12.) Kgy.

Tárgy: Nógrád Megye Önkormányzata 2019. évi költségvetésének I. félévi teljesítéséről szóló tájékoztató elfogadása

HATÁROZATA

1. A Nógrád Megyei Önkormányzat Közgyűlése az önkormányzat és a hivatal költségvetése 2019. első félévi teljesítéséről szóló tájékoztatót megtárgyalta és azt e határozat 1., 1.1., 1.2., 2., 2.a., 3., 4. számú mellékletei, valamint az 1. és 4. számú tábla szerinti részletezéssel elfogadja. A közgyűlés tudomásul veszi, hogy az első félévi tényadatok az alábbiak szerint alakultak:

E Ft-ban

Megnevezés	Működési célú	Fejlesztési célú	Összesen
Tárgyévi költségvetési kiadási összege:	152.060	2.557	154.617
Tárgyévi költségvetési bevételi összege:	188.452	2.646	191.098
Tárgyévi költségvetési hiány/többlet összege:	- 36.392	-89	-36.481
Előző évi pénzmaradvány igénybevétele:	214.749	16.535	231.284
Kiadások és bevételek egyenlege:	251.141	16.624	267.765

2. Az önként vállalt feladatok előirányzatai teljesülésének alakulása a következő:

E Ft-ban

Megnevezés	Éves előirányzat	I. féléves teljesítés
2. számú melléklet III. fejezet 3. cím, 1. alcím	3.504	738

3. A Közgyűlés utasítja elnökét, hogy a költségvetés teljesítését folyamatosan kísérelje figyelemmel, az éves előirányzatok alakulásáról számoljon be.

Határidő: értelemszerű

Felelős: Skuczi Nándor, a közgyűlés elnöke

Salgótarján, 2019. szeptember 12.

Skuczi Nándor s.k.
Nógrád Megyei Önkormányzat
Közgyűlésének elnöke

Dr. Bagó József s.k.
Nógrád megyei jegyző

**Nógrád Megye Önkormányzata,
a Nógrád Megyei Önkormányzati Hivatal
összevont mérlege**

a 75/2019 . (IX. 12.) Kgy. határozat 1. számú melléklete

Ssz.	Bevételek	Eredeti előirányzat E Ft.	Módosított előirányzat E Ft.	I. féléves teljesítés E Ft.	Ssz.	Kiadások	Eredeti előirányzat E Ft.	Módosított előirányzat E Ft.	I. féléves teljesítés E Ft.
1.a.	B111 Helyi önkormányzat működésének általános támogatása	201 200	201 200	104 624	1.	K1 Személyi juttatások	211 060	237 769	95 745
1.b.	B115 Bérkompenzáció (előző évről áthúzódó)				2.	K2 Munkaadókat terhelő járulékok és szociális hozzájárulási adó	41 558	46 806	19 643
2.	B115 Működési célú központosított előirányzat, kiegészítő tám.				3.	K3 Dologi kiadások	86 070	91 749	36 037
3.	B115 Megyei önkormányzatok rendkívüli támogatása				4.	K5-K6 Egyéb működési célú kiadások	5 654	5 621	635
4.	B814 Megelőlegezett állami támogatás				5.	K3 Következő évek kiadásai (működés)	75 893	121 097	
5.	B4 Működési bevételek	920	1 056	350					
6.	B16 Működési célú támogatások államháztartáson belülről	16 296	101 075	83 478					
7.	B6 Működési célú átvett pénzeszköz államháztartáson kívülről								
I. Tárgyévi működési bevételek		218 416	303 331	188 452	I. Tárgyévi működési kiadások		420 235	503 042	152 060
8.	B813 Előző évi működési maradvány igénybevétele	214 219	214 749	214 749					
Működési bevételek összesen		432 635	518 080	403 201	Működési kiadások összesen		420 235	503 042	152 060
					Működési kiadások és bevételek egyenlege		12 400	15 038	251 141
9.	B2 Felhalmozási célú támogatások államháztartáson belülről			2 642	6.	K6 Beruházások	19 671	22 313	
10.	B7 Felhalmozási célú átvett pénzeszköz államháztartáson kívülről				7.	K7 Felújítások	3 800	3 800	2 557
11.	B5 Felhalmozási bevételek		4	4	8.	K8 Egyéb felhalmozási célú kiadások	3 943	3 943	
					9.	K8 Következő évek kiadásai (fejlesztés)	1 521	1 521	
II. Tárgyévi fejlesztési bevételek		-	4	2 646	II. Tárgyévi fejlesztési kiadások		28 935	31 577	2 557
12.	B813 Előző évi fejlesztési maradvány igénybevétele	16 535	16 535	16 535					
Fejlesztési bevételek összesen		16 535	16 539	19 181	Fejlesztési kiadások		28 935	31 577	2 557
					Fejlesztési kiadások és bevételek egyenlege		- 12 400	- 15 038	16 624
					Alaptevékenység maradványa				267 765
Bevételek mindösszesen		449 170	534 619	422 382	Kiadások mindösszesen		449 170	534 619	422 382

E Ft

Ssz.	Bevételek	2019. évi eredeti előirányzat	Módosított előirányzat	2019. I. félévi teljesítés	Ssz.	Kiadások	2019. évi eredeti előirányzat	Módosított előirányzat	2019. I. félévi teljesítés
1.a.	B111 Helyi önkormányzat működésének általános támogatása	201 200	201 200	104 624	1.	K1 Személyi juttatások	54 590	57 178	27 541
2.	B115 Működési célú központosított előirányzat, kiegészítő támogatás				2.	K2 Munkaadókat terhelő járulékok és szociális hozzájárulási adó	10 979	11 186	5 331
3.	B115 Megyei önkormányzatok rendkívüli támogatása				3.	K3 Dologi kiadások	50 094	53 520	21 982
4.	B814 Államháztartáson belüli megelőlegezések				4.	K5-K6 Egyéb működési célú kiadások	5 654	5 621	635
5.	B4 Működési bevételek	920	1 019	298	5.	K915 Irányító szervi támogatások folyósítása	132 045	132 144	64 736
6.	B16 Működési célú támogatások államháztartáson belülről	16 296	67 314	48 376	6.	K3 Következő évek kiadásai (működés)	21 879	64 071	-
7.	B6 Működési célú átvett pénzeszköz államháztartáson kívülről								
I. Tárgyévi működési bevételek		218 416	269 533	153 298	I. Tárgyévi működési kiadások		275 241	323 720	120 225
8.	B813 Előző évi működési maradvány igénybevétele	69 225	69 225	69 225					
Működési bevételek összesen		287 641	338 758	222 523	Működési kiadások összesen		275 241	323 720	120 225
9.	B2 Felhalmozási célú támogatások államháztartáson belülről			2 642	6.	K6 Beruházások	19 671	22 313	-
10.	B7 Felhalmozási célú átvett pénzeszköz államháztartáson kívülről			-	7.	K7 Felújítások	3 800	3 800	2 557
11.	B8 Felhalmozási bevételek		4	4	8.	K8 Egyéb felhalmozási célú kiadások	3 943	3 943	-
					9.	K8 Következő évek kiadásai (fejlesztés)	1 521	1 521	-
II. Tárgyévi fejlesztési bevételek		-	4	2 646	II. Tárgyévi fejlesztési kiadások		28 935	31 577	2 557
12.	B813 Előző évi fejlesztési maradvány igénybevétele	16 535	16 535	16 535					
Fejlesztési bevételek összesen		16 535	16 539	19 181	Fejlesztési kiadások		28 935	31 577	2 557
Bevételek mindösszesen		304 176	355 297	241 704	Kiadások mindösszesen		304 176	355 297	122 782

E Ft

Ssz.	Bevételek	2019. évi eredeti előirányzat	Módosított előirányzat	2019. I. félévi teljesítés	Ssz.	Kiadások	2019. évi eredeti előirányzat	Módosított előirányzat	2019. I. félévi teljesítés
1.	B816 Irányító szervei támogatás	132 045	132 144	64 736	1.	K1 Személyi juttatások	156 470	180 591	68 204
2.	B4 Működési bevételek		37	52	2.	K2 Munkaadókat terhelő járulékok és szociális hozzájárulási adó	30 579	35 620	14 312
3.	B16 Működési célú támogatások államháztartáson belülről		33 761	35 102	3.	K3 Dologi kiadások	35 976	38 229	14 055
4.	B6 Működési célú átvett pénzeszk. államháztartáson kívülről			-	4.	K5 Egyéb működési célú kiadások			-
					5.	K3 Következő évek kiadásai (működés)	54 014	57 026	-
		132 045	165 942	99 890	I.	Tárgyévi működési kiadások	277 039	311 466	96 571
5.	B813 Előző évi működési maradvány igénybevétele	144 994	145 524	145 524					
	Működési bevételek összesen	277 039	311 466	245 414		Működési kiadások összesen	277 039	311 466	96 571
6.	Felhalmozási bevételek			-	5.	K6 Beruházások			-
					6.	K7 Felújítások			-
	II. Tárgyévi fejlesztési bevételek	-	-	-	II.	Tárgyévi fejlesztési kiadások	-	-	-
7.	B813 Előző évi fejlesztési maradvány igénybevétele			-					
	Fejlesztési bevételek összesen	-	-	-		Fejlesztési kiadások	-	-	-
	Bevételek mindösszesen	277 039	311 466	245 414		Kiadások mindösszesen	277 039	311 466	96 571

Fője- zet	Cím	Al- cím	Kiemelt előírán- yat	Költség- viselő	Kiemelt előírányzat	2019. évi eredeti előirányzat				Módosított előirányzat				2019. I. félévi teljesítés						
						Kiadás				Bevétel	Kiadás				Bevétel	Kiadás				Bevétel
						Összeg E Ft	Alcím összesen E Ft	Cím összesen E Ft	Fejezet összesen E Ft	Összeg E Ft	Összeg E Ft	Alcím összesen E Ft	Cím összesen E Ft	Fejezet összesen E Ft	Összeg E Ft	Összeg E Ft	Alcím összesen E Ft	Cím összesen E Ft	Fejezet összesen E Ft	Összeg E Ft
I.	1.	1.			Közygülés közvetlen kiadásai				5 000					5 000				2 545		
					Elnöki kabinet dologi kiadásai		5 000	5 000										2 545		
					Dologi kiadások	5 000					5 000									
II.	1.	1.			Hivatal kiadásai				272 039					306 466				94 026		
					Hivatal működtetésnek kiadásai		113 621	113 621			113 621	123 843				73 133		74 622		
					Személyi juttatások	92 121					92 121							60 357		
					Munkaadókat terhelő járulékok és szociális hozzájárulási adó	19 000					19 000							12 747		
					Dologi kiadások	2 500					2 500							29		
					Önkormányzati választással összefüggő kiadások															
					Személyi juttatások															
					Munkaadókat terhelő járulékok és szociális hozzájárulási adó															
					Dologi kiadások															
					Európai Parlamenti képviselők választása							10 222				1 489				
					Személyi juttatások						7 427					128				
					Munkaadókat terhelő járulékok és szociális hozzájárulási adó						1 490					60				
					Dologi kiadások						1 305					1 301				
					Nógrád megyei foglalkoztatási paktum		7 495	130 442				7 495	154 026					9 224		
					Személyi juttatások	3 120					3 120									
					Munkaadókat terhelő járulékok és szociális hozzájárulási adó	608					608									
					Következő évek kiadásai (működés)	3 767					3 767									
					TOP projektmenedzsment feladatok		112 057					135 641				9 224				
					Személyi juttatások	50 810					67 504					7 719				
					Munkaadókat terhelő járulékok és szociális hozzájárulási adó	10 500					14 051					1 505				
					Dologi kiadások	500					827									
					Beruházások	-					-									
					Következő évek kiadásai (működés)	50 247					53 259									
					Magyei Területrendezési Terv módosítása		899					899								
					Személyi juttatások	752					752									
					Munkaadókat terhelő járulékok és szociális hozzájárulási adó	147					147									
					EFOP pályázat		9 991					9 991								
					Személyi juttatások	9 667					9 667									
					Munkaadókat terhelő járulékok és szociális hozzájárulási adó	324					324									
					Magyeháza üzemeltetésével kapcsolatos költségek		15 240	27 276				15 240	27 897			3 576		9 985		
					Dologi kiadások	15 240					15 240									
					Szolgáltatások, egyéb dologi kiadások költsége		12 036					12 657				6 409				
					Dologi kiadások	12 036					12 657					6 409				
					Számlavezetés költsége		700	700				700	700			195		195		
					Dologi kiadások	700					700					195				
					I-II. cím kiadásai (kontroll összeg)	277 039	277 039	277 039	277 039		311 466	311 466	311 466	311 466	311 466	96 571	96 571	96 571	96 571	
					I-II. cím bevételei		277 039	277 039	277 039	277 039		311 466	311 466	311 466	311 466		245 414	245 414	245 414	
					Működési bevételek						37					52				
					Működési célú támogatások államháztartáson belülről						33 761					35 102				
					Működési célú átvett pénzeszköz államháztartáson kívülről															
					Felhalmozási bevétel															
					Előző évi működési maradvány igénybevétele	144 994					145 524					145 524				
					Előző évi fejlesztési maradvány igénybevétele															
					Irányító szervi támogatás	132 045					132 144					64 736				

Fajla- zef	Cím	Al- cím	Kiemelt előirány- zat	Költség- viselő	Kiemelt előirányzat	2019. évi eredeti előirányzat				Módosított előirányzat				2019. I. félévi teljesítés						
						Kiadás				Bevétel	Kiadás				Bevétel	Kiadás				Bevétel
						Összeg E Ft	Alcím összesen E Ft	Cím összesen E Ft	Fejezet összesen E Ft		Összeg E Ft	Alcím összesen E Ft	Cím összesen E Ft	Fejezet összesen E Ft		Összeg E Ft	Alcím összesen E Ft	Cím összesen E Ft	Fejezet összesen E Ft	
III.					Önkormányzat közvetlen kiadásai				79 068				79 072				33 330			
	1.	1.	1.		Bizottságok költsége		20 970	68 856			20 970	68 860			10 297	32 511				
			2.		Személyi juttatások	17 520				17 520				8 760						
			3.		Munkaadókat terhelő járulékok és szociális hozzájárulási adó	3 450				3 450				1 537						
	2.				Kitüntetések, díjak		1 500				1 500				-					
			3.		Dologi kiadások	1 500				1 500										
	3.				Elnöki kabinet kiadásai		46 386				46 390				22 214					
			1.		Személyi juttatások	34 800				34 800				17 271						
			2.		Munkaadókat terhelő járulékok és szociális hozzájárulási adó	7 086				7 086				3 524						
			3.		Dologi kiadások	4 500				4 504				1 419						
			4.		Egyéb működési célú kiadások									-						
	2.	1.			Nógrád Megyei Értéktár népszerűsítése, működési költsége		200	200			200	200			5	5				
			1.		Személyi juttatások															
			2.		Munkaadókat terhelő járulékok és szociális hozzájárulási adó															
			3.		Dologi kiadások	200				200				5						
			4.		Beruházások									-						
	3.	1.			Elnöki hatáskörű döntések fedezete		3 504	3 504			3 504	3 504			738	738				
			3.		Dologi kiadások					33				103						
			4.		Egyéb működési célú kiadások	3 504				3 471				635						
	4.	1.			Rendezvények, kiadványok		6 000	6 508			6 000	6 508			76	76				
			1.		Személyi juttatások									-						
			2.		Munkaadókat terhelő járulékok és szociális hozzájárulási adó									-						
			3.		Dologi kiadások	5 500				5 500				76						
			4.		Egyéb működési célú kiadások	500				500										
			2.		Nógrád Megyei Sportági Szakszövetségek, Sportbizottságok Szövetsége megszűntetésének költségei		508				508				-					
			3.		Dologi kiadások	508				508										
IV.					Szolgáltatások				11 042				11 042				4 100			
	1.	1.			Szolgáltatások, egyéb dologi kiadások		11 042	11 042			11 042	11 042			4 100	4 100				
			3.		Dologi kiadások	11 042				11 042				4 100						
			4.		Egyéb működési célú kiadások									-						
V.					Egyéb kiadások				1 000				1 000				207			
	1.	1.			Számlavezetés költsége		1 000	1 000			1 000	1 000			207	207				
			3.		Dologi kiadások	1 000				1 000				207						
VI.					Elhasznált eszközök pótlása, új beszerzés, felújítás				13 800				13 800				2 557			
	1.	1.			Eszközök beszerzése		13 800	13 800			13 800	13 800			2 557	2 557				
			5.		Beruházások	10 000				10 000				-						
			6.		Felújítások	3 800				3 800				2 557						

Fejezet	Cím	Al-cím	Kiemelt előirányzat	Költségviselő	Kiemelt előirányzat	2019. évi eredeti előirányzat				Módosított előirányzat				2019. I. félévi teljesítés						
						Kiadás				Bevétel	Kiadás				Bevétel	Kiadás				Bevétel
						Összeg E Ft	Alcím összesen E Ft	Cím összesen E Ft	Fejezet összesen E Ft		Összeg E Ft	Alcím összesen E Ft	Cím összesen E Ft	Fejezet összesen E Ft		Összeg E Ft	Alcím összesen E Ft	Cím összesen E Ft	Fejezet összesen E Ft	
VII.					Tartalék				13 048				13 048				8 048			
	1.	1.			Általános tartalék		5 000	13 048				5 000	5 000	13 048			-	8 048		
		3.			<i>Dologi kiadások</i>	5 000						5 000								
		2.			Államházt.-on belüli megelőlegezés következő évi visszafiz.		8 048					8 048	8 048			8 048				
		3.			<i>Dologi kiadások</i>	8 048						8 048			8 048					
VIII.					Területfejlesztési közvetlen feladatok			1 650	50 230				1 650	1 650	1 650	101 248		-	9 804	
	1.	1.			Nógrádi Fejlesztési Ügynökség Nonprofit Kft támogatása		1 650					1 650	1 650				-			
		4.			<i>Egyéb működési célú kiadások</i>	1 650						1 650					-			
	3.	1.			Nógrád megyei foglalkoztatási paktum		33 939	33 939				33 939	33 939	33 939			3 699	3 699		
		1.			<i>Személyi juttatások</i>											10				
		2.			<i>Munkaadókat terhelő járulékok és szociális hozzájárulási adó</i>										7					
		3.			<i>Dologi kiadások</i>	6 000						6 000			3 682					
		4.			<i>Egyéb működési célú kiadások</i>															
		5.			<i>Beruházások</i>	4 539						4 539								
		8.			<i>Következő évek kiadásai (működés)</i>	21 879						21 879								
		9.			<i>Következő évek kiadásai (fejlesztés)</i>	1 521						1 521								
	5.				Megegy Területrendezési Terv módosítása		4 699	4 699				4 699	4 699	4 699			-	-		
		1.			<i>Személyi juttatások</i>															
		2.			<i>Munkaadókat terhelő járulékok és szociális hozzájárulási adó</i>															
		5.			<i>Beruházások</i>	4 699						4 699								
	8.	1.			EFOP pályázat		9 942	9 942				9 942	9 942	9 942			3 565	3 565		
		1.			<i>Személyi juttatások</i>	2 270						2 270			1 500					
		2.			<i>Munkaadókat terhelő járulékok és szociális hozzájárulási adó</i>	443						443			263					
		3.			<i>Dologi kiadások</i>	6 796						6 796			1 802					
		5.			<i>Beruházások</i>	433						433								
	7.	1.			A megyei identitás erősítése Nógrádban							2 588	51 018	51 018			2 540	2 540		
		1.			<i>Személyi juttatások</i>							2 588					-			
		2.			<i>Munkaadókat terhelő járulékok és szociális hozzájárulási adó</i>							207					-			
		3.			<i>Dologi kiadások</i>							3 389					2 540			
		5.			<i>Beruházások</i>							2 642								
		8.			<i>Következő évek kiadásai (működés)</i>							42 192								
IX.					Lakásalap				3 943							3 943			-	
	1.	1.			Munkáltatói kölcsön nyújtása		3 943	3 943				3 943	3 943	3 943			-	-		
		7.			<i>Kölcsön nyújtása</i>	3 943						3 943					-			
XI.					I.-II.fejezethez önkormányzati támogatás		132 045	132 045	132 045				132 144	132 144	132 144	132 144		64 736	64 736	
	1.	1.			<i>Irányító szervi támogatások folyósítása</i>	132 045						132 144					64 736	64 736	64 736	
		4.																		
					III.-XI. cím kiadás összesen (kontroll összeg)	304 176	304 176	304 176	304 176			355 297	355 297	355 297	355 297		122 782	122 782	122 782	

Fajta	Cím	Alcím	Kiemelt előirányzat	Költségviselő	Kiemelt előirányzat	2019. évi eredeti előirányzat				Módosított előirányzat				2019. I. félévi teljesítés							
						Kiadás				Bevétel	Kiadás				Bevétel	Kiadás				Bevétel	
						Összeg E Ft	Alcím összesen E Ft	Cím összesen E Ft	Fejezet összesen E Ft	Összeg E Ft	Összeg E Ft	Alcím összesen E Ft	Cím összesen E Ft	Fejezet összesen E Ft	Összeg E Ft	Összeg E Ft	Alcím összesen E Ft	Cím összesen E Ft	Fejezet összesen E Ft	Összeg E Ft	
					III.-XI. cím bevételei		304 176	304 176	304 176	304 176		355 297	355 297	355 297			104 624	241 704	241 704	241 704	122 782
			1.		Helyi önkormányzat működésének általános támogatása	201 200					201 200										
			2.		Bérekompensáció (2015 évről áthúzódó)																
			3.		Működési célú központosított előirányzat, kiegészítő támogatás																
			4.		Megyei önkormányzatok rendkívüli támogatása																
			5.		2018. évi működési támogatás megelőlegezése																
			6.		Működési bevételek	920					1 019						298				
			7.		Működési célú támogatások államháztartáson belülről	16 296					67 314						48 376				
			8.		Működési célú átvett pénzeszköz államháztartáson kívülről																
			9.		Felhalmozási bevételek						4						4				
			10.		Felhalmozási célú támogatások államháztartáson belülről												2 642				
			11.		Felhalmozási célú átvett pénzeszköz államháztartáson kívülről																
			12.		Előző évi működési maradvány igénybevétele	69 225					69 225						69 225				
			13.		Előző évi fejlesztési maradvány igénybevétele	16 535					16 535						16 535				
					Technikai összegezés	912 528	912 528	912 528	912 528	304 176	1 065 891	1 065 891	1 065 891	1 065 891	-		487 268	487 268	487 268	487 268	122 782

KIMUTATÁS
Elnöki hatáskörű döntések fedezete előirányzat
2019. I. félévi teljesítéséről
(2. sz. melléklet III.3.1.4. sor)

sorszám	Döntés			
	Támogatott szervezet megnevezése	Kedvezményezett szervezet megnevezése	Támogatás jogcíme	Megállapított összeg (Ft)
1	Dr. Füst Antal Budapest	Zagyvaforrás Egyesület Salgótarján	Losonc regénye c. könyv megjelentetésének támogatása	25 000 Ft
2	Jó Pásztor Katolikus Óvoda Salgótarján		Gabora Gála megrendezésének támogatása	75 000 Ft
3	Vakok és Gyengénlátók Nógrád Megyei Egyesülete Salgótarján		Karácsonyi rendezvény lebonyolításának támogatása	20 000 Ft
4	Dr. Füst Antal Budapest	Zagyvaforrás Egyesület Salgótarján	Kékkő és Sztrahora Várának regénye c.könyv megjelentetésének támogatása	25 000 Ft
5	Somosi Környezetnevelési Központ		"HAZAJÁRÓK" közönségtalálkozó megszervezésének támogatása	30 000 Ft
6	Pásztói Sakk Egyesület		II. Bódi Tamás Rapid Sakk Emlékverseny megrendezésének támogatása	20 000 Ft
1	II. Rákóczi Ferenc Általános Iskola és Gimnázium Szécsény	A Rákócziak Egyesülete Szécsény	Jótekonysági Bál megrendezésének támogatása	20 000 Ft
2	COGITO Általános Művelődési Központ Salgótarján		IX. Petőfi Sándor Versmondó Találkozó megrendezésnek támogatása	20 000 Ft
3	Palóc Múzeumbarátok Egyesület Balasasagyarmat		Színházjegy Pindroch Csaba: Segítség megnősültem	32 500 Ft
4	Flóra Fogyatékos Gyermekek és Nevelőik Természerbarát és Tájévaldelmi Egyesülete		XIX. Medves Kupa Sporttalálkozó megrendezésének támogatása	30 000 Ft
5	Kékesi József	Mihályfi Ernő Művelődési Ház és Könyvtár Palotás	Országos KI-MIT-TUD-on való részvétel támogatása	20 000 Ft
6	Kertvárosért Egyesület Salgótarján		Kemerovói Disznótóros nap megrendezésének támogatása	30 000 Ft
7	Magyar Szentek Római Katolikus Óvoda és Általános Iskola Pásztó		Farsangi bál megrendezésének támogatása	20 000 Ft
8	Mindszenty Történelmi Nemzetörtség Bánk		Működési támogatás	20 000 Ft
9	Pramiss Kft Budapest		Miss Alpok Adria & Megye Szépe verseny megrendezésének támogatása	50 000 Ft
10	Magyar Politikai Foglyok Szövetsége Nógrád Megyei Szervezete Salgótarján		Működési támogatás	70 000 Ft
11	Duci Csapat Karancslapujtó		Park-Party főzőverseny megrendezésének támogatása	30 000 Ft
12	Operation Friendship Hungary Pásztó		Nemzetközi Találkozó megrendezésének támogatása	30 000 Ft
13	Ha-Jó Gyermek és Ifjúságsegítő Egyesület Salgótarján		Éjszakai Sportbajnokság megrendezésének támogatása	20 000 Ft
14	Csécsei Gézengúz Óvoda		Jótekonysági Bál megrendezésének támogatása	20 000 Ft
15	Polgári Szécsényért Alapítvány Szécsény		Példakép Tábor megrendezésének támogatása	50 000 Ft
Összesen:				657 500 Ft

2018 évről áthúzódó támogatások	Önkormányzat	
	Nemzetiségi Önkormányzat	
	Civil szervezet	120 000 Ft
	Egyház	75 000 Ft
	Központi költségvetési szerv	
	Vállalkozás	
	Összesen	195 000 Ft
2019 évi támogatások	Önkormányzat	60 000 Ft
	Nemzetiségi Önkormányzat	
	Civil szervezet	210 000 Ft
	Egyház	20 000 Ft
	Központi költségvetési szerv	20 000 Ft
	Vállalkozás	50 000 Ft
	Összesen	360 000 Ft
	Dologi kiadásként	102 500 Ft

Nógrád Megye Önkormányzata
engedélyezett létszámkerete
(statisztikai létszám)

a 75/2019 . (IX. 12.) Kgy. határozat 3. számú melléklete

Fő

Megnevezés	Teljes munkaidőben foglalkoztatott		Részmunkaidőben foglalkoztatott		Állományon kívüli alkalmazott		Összesen	
	Módosított előirányzat	I. félévi teljesítés	Módosított előirányzat	I. félévi teljesítés	Módosított előirányzat	I. félévi teljesítés	Módosított előirányzat	I.félévi teljesítés
Nógrád Megye Önkormányzata	2	2			1	1	3	3
Nógrád Megyei Önkormányzati Hivatal	36	29	1	1			37	30
Összesen	38	31	1	1	1	1	40	33
Közfoglalkoztatott	3						3	

RÉSZLETEZÉS
az önkormányzat beruházási, felújítási kiadásairól

Megnevezés	Eredeti előirányzat E Ft	Módosított előirányzat	2019. I. félévi teljesítés
Beruházási kiadok			
Immateriális javak beszerzése (Megyei Területrendezési Terv módosítás)	4 699	4 699	
Immateriális javak beszerzése (Megyei Paktum)	4 539	4 539	
Számítástechnikai eszközök, berendezések	5 000	5 000	
Tárgyi eszköz beszerzés (személygépkocsi)	5 000	5 000	
Tárgyi eszköz beszerzés (EFOP pályázat)	433	433	
Elnökség felújítása	2 300	2 300	2 557
Konyha kialakítása	1 500	1 500	
Tárgyi eszköz beszerzés (A megyei identitás erősítése Nógrádban pályázat)		2 642	
Összesen	23 471	26 113	

Nógrád Megye Önkormányzata
költségvetési egyenlegének alakulása

E Ft

Hónap	Nógrád Megye Önkormányzata				Nógrád Megyei Önkormányzati Hivatal			
	Nyitó egyenleg	Bevétel	Kiadás	Záró egyenleg	Nyitó egyenleg	Bevétel	Kiadás	Záró egyenleg
Január	85 775	8 482	7 250	87 007	145 523	774	10 515	135 782
Február	87 007	8 706	17 027	78 686	135 782	13 565	11 659	137 688
Március	78 686	8 715	4 642	82 759	137 688	11 218	10 994	137 912
Április	82 759	59 469	17 127	125 101	137 912	28 072	18 662	147 322
Május	125 101	9 047	7 209	126 939	147 322	12 846	12 775	147 393
Június	126 939	10 758	18 805	118 892	147 393	100	1 057	146 436

Kimutatás
a Terület- és Településfejlesztési Operatív Program projektmenedzsmenti költségeiről

a 75/2019. (IX. 12.) Kgy. határozat 4. számú táblája

Adatok E Ft-ban

Ssz.	E.kód	A támogatási kérelem azonosítószáma	Település	Projektmenedzsment költség összesen	Projekt megvalósulásának időtartama (hónap)	2017. évi kiadások	2018. évi kiadások	2019. évi kiadások	2020. évi kiadások	Saját forrás
1	519	TOP-1.2.1-15-NG1-2016-00014	Nagylóc	1 118	17	313	453	352	0	
2	517	TOP-1.2.1-15-NG1-2016-00019	Szurdokpüspöki	12 470	24	6 322	5 026	1 122	0	
3	575	TOP-1.4.1-15-NG1-2016-00004	Sóshartyán	102	4	102	0	0	0	
4	504	TOP-1.4.1-15-NG1-2016-00015	Jobbágyi	3 658	18	1 194	2 464	0	0	
5	527	TOP-1.4.1-15-NG1-2016-00028	Kálló	3 112	16	886	1 142	1 084	0	
6	523	TOP-2.1.3-15-NG1-2016-00004	Szarvasgede	203	16	150	53	0	0	
7.	522	TOP-2.1.3-15-NG1-2016-00005	Palotás	2 770	16	81	2 689	0	0	
8	521	TOP-2.1.3-15-NG1-2016-00006	Egyházasdengeleg	1 143	16	915	228	0	0	
9	520	TOP-2.1.3-15-NG1-2016-00008	Hollókő	1 746	16	1 746	0	0	0	
10	571	TOP-2.1.3-15-NG1-2016-00009	Felsőtold	1 270	16	472	798	0	0	
11	548	TOP-2.1.3-15-NG1-2016-00011	Alsótold	699	16	488	211	0	0	
12	585	TOP-2.1.3-15-NG1-2016-00012	Kutasó	762	16	361	401	0	0	
13	559	TOP-2.1.3-15-NG1-2016-00015	Kozárd	2 101	18	425	1 676	0	0	
14	560	TOP-2.1.3-15-NG1-2016-00019	Szuha	2 374	16	1 788	586	0	0	
15	561	TOP-2.1.3-15-NG1-2016-00020	Mátramindszent	1 746	16	977	769	0	0	
16	552	TOP-2.1.3-15-NG1-2016-00023	Szécsényfelfalu	1 745	16	1 745	0	0	0	
17	511	TOP-2.1.3-15-NG1-2016-00025	Mátraszele	1 918	16	611	1 307	0	0	
18	540	TOP-2.1.3-15-NG1-2016-00026	Mátranovák	1 746	16	863	883	0	0	
19	537	TOP-2.1.3-15-NG1-2016-00028	Drégelypalánk	4 064	33	759	1 869	1 436	0	
20	528	TOP-2.1.3-15-NG1-2016-00031	Csécse	711	16	338	373	0	0	
21	501	TOP-2.1.3-15-NG1-2016-00032	Terény	750	16	126	624	0	0	
22	524	TOP-2.1.3-15-NG1-2016-00033	Nagylóc	1 715	17	102	1 613	0	0	
23	533	TOP-2.1.3-15-NG1-2016-00039	Lucfalva	417	15	175	242	0	0	
24	551	TOP-2.1.3-15-NG1-2016-00042	Mátraterenye (Homokterenye)	1 746	16	725	1 021	0	0	
25	534	TOP-2.1.3-15-NG1-2016-00043	Diósjenő	4 990	19	50	2 105	2 835	0	
26	536	TOP-2.1.3-15-NG1-2016-00044	Órhalom	2 002	19	0	1 225	777	0	
27	509	TOP-3.2.1-15-NG1-2016-00003	Bánk	495	17	210	285	0	0	
28	535	TOP-3.2.1-15-NG1-2016-00005	Bánk	959	17	759	200	0	0	
29	508	TOP-3.2.1-15-NG1-2016-00007	Vanyarc	1 562	17	640	922	0	0	
30	510	TOP-3.2.1-15-NG1-2016-00008	Nógrádsáp	1 397	17	617	780	0	0	

Kimutatás
a Terület- és Településfejlesztési Operatív Program projektmenedzsmenti költségeiről

a 75/2019 . (IX. 12.) Kgy. határozat 4. számú táblája

Adatok E Ft-bar

Ssz.	E.kód	A támogatási kérelem azonosítószáma	Település	Projektmenedzsment költség összesen	Projekt megvalósulásának időtartama (hónap)	2017. évi kiadások	2018. évi kiadások	2019. évi kiadások	2020. évi kiadások	Saját forrás
31	507	TOP-3.2.1-15-NG1-2016-00012	Jobbágyi	1 389	15	996	393	0	0	
32	515	TOP-3.2.1-15-NG1-2016-00013	Jobbágyi	464	16	145	319	0	0	
33	573	TOP-3.2.1-15-NG1-2016-00015	Jobbágyi	620	17	180	440	0	0	
34	513	TOP-3.2.1-15-NG1-2016-00017	Dorogháza	1 542	17	1 302	240	0	0	
35	532	TOP-3.2.1-15-NG1-2016-00019	Terény	1 486	17	890	596	0	0	
36	531	TOP-3.2.1-15-NG1-2016-00021	Nógrádszakál	686	15	255	431	0	0	
37	582	TOP-3.2.1-15-NG1-2016-00023	Dejtár	3 507	17	256	3 251	0	0	
38	503	TOP-3.2.1-15-NG1-2016-00025	Buják	3 767	17	681	3 086	0	0	
39	506	TOP-3.2.1-15-NG1-2016-00031	Somoskőújfalu	2 680	16	935	1 745	0	0	
40	514	TOP-3.2.1-15-NG1-2016-00034	Felsőpetény	1 868	17	1 004	864	0	0	
41	549	TOP-3.2.1-15-NG1-2016-00035	Borsosberény	693	17	290	403	0	0	
42	502	TOP-3.2.1-15-NG1-2016-00038	Csécse	572	17	202	370	0	0	
		TOP-3.2.1-15-NG1-2016-00038	Csécse	-572		-202	-370			
43	525	TOP-3.2.1-15-NG1-2016-00041	Romhány	1 245	17	1 059	186	0	0	
44	557	TOP-3.2.1-15-NG1-2016-00044	Tereske	1 061	17	928	133	0	0	
45	556	TOP-3.2.1-15-NG1-2016-00045	Mátramindszent	500	16	230	270	0	0	
46	555	TOP-3.2.1-15-NG1-2016-00047	Kisbágyon	617	17	377	240	0	0	
47	554	TOP-3.2.1-15-NG1-2016-00048	Kisbágyon	835	17	360	475	0	0	
48	579	TOP-3.2.1-15-NG1-2016-00051	Héhalom	1 928	17	1 602	326	0	0	
49	580	TOP-3.2.1-15-NG1-2016-00052	Szécsényfalu	381	14	220	161	0	0	
50	581	TOP-3.2.1-15-NG1-2016-00053	Zabar	1 397	17	437	960	0	0	
51	558	TOP-3.2.1-15-NG1-2016-00054	Szilaspogony	1 067	17	581	0	486	0	
52	577	TOP-3.2.1-15-NG1-2016-00055	Szarvasgede	1 657	17	939	313	405	0	
53	576	TOP-3.2.1-15-NG1-2016-00056	Kishartyán	610	17	266	344	0	0	
54	578	TOP-3.2.1-15-NG1-2016-00058	Mátranovák	2 032	17	942	1 090	0	0	
55	563	TOP-3.2.1-15-NG1-2016-00059	Nemti	601	18	266	0	335	0	
56	562	TOP-3.2.1-15-NG1-2016-00067	Lucfalva	1 020	18	699	321	0	0	
57	516	TOP-3.2.1-15-NG1-2016-00068	Somoskőújfalu	535	18	149	386	0	0	
58	572	TOP-3.2.1-15-NG1-2016-00080	Bárna	762	17	385	377	0	0	

Kimutatás
a Terület- és Településfejlesztési Operatív Program projektmenedzsmenti költségeiről

a 75/2019 . (IX. 12.) Kgy. határozat 4. számú táblája

Adatok E Ft-bar

Ssz.	E.kód	A támogatási kérelem azonosítószáma	Település	Projektmenedzsment költség összesen	Projekt megvalósulásának időtartama (hónap)	2017. évi kiadások	2018. évi kiadások	2019. évi kiadások	2020. évi kiadások	Saját forrás
59	567	TOP-3.2.1-15-NG1-2016-00087	Márkháza	1 207	17	721	486	0	0	
60	530	TOP-4.1.1-15-NG1-2016-00002	Nógrádsáp	1 041	17	532	509	0	0	
61	546	TOP-4.1.1-15-NG1-2016-00004	Mátraszele	864	18	486	378	0	0	
62	542	TOP-4.1.1-15-NG1-2016-00005	Karancslapujtő	1 587	17	1 309	278	0	0	
63	547	TOP-4.1.1-15-NG1-2016-00006	Nemti	1 632	17	1 292	340	0	0	
64	539	TOP-4.1.1-15-NG1-2016-00007	Szalmatércs	937	18	291	646	0	0	
65	541	TOP-4.1.1-15-NG1-2016-00008	Őrhalom	1 753	17	0	100	1 653	0	
66	505	TOP-4.1.1-15-NG1-2016-00010	Tar	870	17	702	168	0	0	
67	543	TOP-4.1.1-15-NG1-2016-00012	Cered	1 714	17	730	984	0	0	
68	544	TOP-4.1.1-15-NG1-2016-00015	Mátramindszent	1 105	17	1 007	98	0	0	
69	583	TOP-4.1.1-15-NG1-2016-00017	Mátranovák	1 048	17	635	413	0	0	
70	566	TOP-4.1.1-15-NG1-2016-00018	Szügy	1 841	17	734	1 107	0	0	
71	565	TOP-4.1.1-15-NG1-2016-00019	Diósjenő	4 585	17	882	431	3 272	0	
72	553	TOP-4.1.1-15-NG1-2016-00020	Vanyarc	749	17	0	749	0	0	
73	574	TOP-4.1.1-15-NG1-2016-00021	Terény	775	17	364	411	0	0	
74	564	TOP-4.1.1-15-NG1-2016-00022	Erdőkürt	635	15	442	193	0	0	
75	568	TOP-4.1.1-15-NG1-2016-00024	Héhalom	1 150	17	0	679	471	0	
76	538	TOP-4.2.1-15-NG1-2016-00006	Cserhátsurány	1 232	19	270	962	0	0	
77	529	TOP-4.2.1-15-NG1-2016-00009	Mátraterenye (Homokterenye)	1 019	18	470	549	0	0	
78	526	TOP-4.2.1-15-NG1-2016-00010	Magyargéc	2 500	18	926	45	1 529	0	
79	569	TOP-4.2.1-15-NG1-2016-00011	Vanyarc	1 461	19	313	486	662	0	
80	550	TOP-4.2.1-15-NG1-2016-00013	Hont	444	17	444	0	0	0	
81	570	TOP-4.2.1-15-NG1-2016-00015	Szurdokpüspöki	1 867	18	706	1 161	0	0	
82	545	TOP-4.2.1-15-NG1-2016-00016	Tar	1 079	18	445	634	0	0	
83	518	TOP-4.2.1-15-NG1-2016-00017	Somoskőújfalu	401	18	180	0	221	0	
84	512	TOP-4.2.1-15-NG1-2016-00023	Patak	2 349	29	1 620	0	729	0	
85	584	TOP-4.2.1-15-NG1-2016-00026	Szurdokpüspöki	1 397	18	670	521	206	0	
Összesen első kör első ütem				133 683		56 485	59 623	17 575	0	

Kimutatás
a Terület- és Településfejlesztési Operatív Program projektmenedzsmenti költségeiről

a 75/2019. (IX. 12.) Kgy. határozat 4. számú táblája

Adatok E Ft-bar

Ssz.	E.kód	A támogatási kérelem azonosítószáma	Település	Projektmenedzsment költség összesen	Projekt megvalósulásának időtartama (hónap)	2017. évi kiadások	2018. évi kiadások	2019. évi kiadások	2020. évi kiadások	Saját forrás
86	589	TOP-3.2.1-15-NG1-2016-00062	Sámsonháza	622	14	224	398	0	0	
87	597	TOP-3.2.1-15-NG1-2016-00081	Pusztaberki	1 143	14	562	581	0	0	
88	586	TOP-3.2.1-15-NG1-2016-00100	Mohora	887	14	510	377	0	0	
89	592	TOP-3.2.1-15-NG1-2016-00036	Egyházasgerge	368	14	0	368	0	0	
90	591	TOP-3.2.1-15-NG1-2016-00040	Nemti	705	14	268	437	0	0	
91	590	TOP-3.2.1-15-NG1-2016-00042	Szanda	915	14	571	344	0	0	
92	596	TOP-1.1.1-15-NG1-2016-00016	Balassagyarmat	9 144	21	1 469	2 250	5 425	0	
93	595	TOP-2.1.3-15-NG1-2016-00003	Héhalom	819	13	607	142	70	0	
94	594	TOP-2.1.3-15-NG1-2016-00010	Bokor	870	13	538	0	332	0	
95	593	TOP-3.2.1-15-NG1-2016-00014	Rákócziabánya	980	14	158	822	0	0	
Összesen első kör második ütem				16 453		4 907	5 719	5 827	0	
96	598	TOP-2.1.2-15-NG1-2016-00005	Rétság	11 557	31		2 102	9 455	0	
97	600	TOP-3.2.1-15-NG1-2016-00026	Kisbárkány	889	12		889	0	0	
98	602	TOP-3.2.1-15-NG1-2016-00049	Cered	1 080	12		1 080	0	0	
99	603	TOP-3.2.1-15-NG1-2016-00050	Mátraterenye	1 041	12		928	113	0	
100	601	TOP-2.1.3-15-NG1-2016-00007	Cserhátszentiván	745	12		745	0	0	
101	604	TOP-4.1.1-15-NG1-2016-00023	Buják	2 134	16		100	2 034		
Összesen első kör harmadik ütem				17 446			5 844	11 602	0	
ÖSSZESEN ELSŐ KÖR				167 582		61 392	71 186	35 004	0	
102	727	TOP-1.4.1-16-NG1-2017-00012	Buják	1 903	17			1 903		
103	726	TOP-1.4.1-16-NG1-2017-00013	Bárna	2 379	19			2 379		
104	725	TOP-1.4.1-16-NG1-2017-00014	Szurdokpüspöki	2 379	22			2 270	109	
105	723	TOP-1.4.1-16-NG1-2017-00025	Héhalom	2 300	17			2 300		
106	730	TOP-1.2.1-16-NG1-2017-00005	Szuha	1 740	17			1 740		
107	729	TOP-1.4.1-16-NG1-2017-00006	Kazár	7 340	24			6 424	916	
108	731	TOP-1.1.3-16-NG1-2017-00005	Hollókő	998	12			998		
109	715	TOP-3.2.1-16-NG1-2017-00049	Palotás	904	18			904		
110	717	TOP-3.2.1-16-NG1-2017-00042	Tar	2 666	17			2 666		

Kimutatás
a Terület- és Településfejlesztési Operatív Program projektmenedzsmenti költségeiről

a 75/2019 . (IX. 12.) Kgy. határozat 4. számú táblája

Adatok E Ft-bar

Ssz.	E.kód	A támogatási kérelem azonosítószáma	Település	Projektmenedzsment költség összesen	Projekt megvalósulásának időtartama (hónap)	2017. évi kiadások	2018. évi kiadások	2019. évi kiadások	2020. évi kiadások	Saját forrás
111	706	TOP-3.2.1-16-NG1-2017-00015	Nagylóc	1 708	18			1 708		
112	728	TOP-1.4.1-16-NG1-2007-00005	Nagybárcány	3 245	24			3 245		
113	722	TOP-1.4.1-16-NG1-2017-00019	Jobbágyi	1 670	17			1 670		
114	707	TOP-3.2.1-16-NG1-2017-00002	Tar	622	18			622		
115	733	TOP-1.4.1-16-NG1-2017-00023	Mátraterenye (Homokterenye)	2 498	16			2 498		
116	718	TOP-3.2.1-16-NG1-2017-00052	Cered	2 000	19			2 000		
117	719	TOP-3.2.1-16-NG1-2017-00047	Dejtár	2 348	19			2 348		
118	704	TOP-3.2.1-16-NG1-2017-00011	Szirák	1 244	30			871	373	
119	712	TOP-3.2.1-16-NG1-2017-00057	Csécse	914	18			914		
120	705	TOP-3.2.1-16-NG1-2017-00019	Sámsonháza	293	9			293		
121	701	TOP-3.2.1-16-NG1-2017-00005	Héhalom	756	30			529	227	
122	702	TOP-3.2.1-16-NG1-2017-00009	Ecseg	2 086	33			1 327	759	
123	708	TOP-3.2.1-16-NG1-2017-00022	Litke	1 049	30			735	314	
124	709	TOP-3.2.1-16-NG1-2017-00038	Karancsság	1 245	30			872	373	
125	711	TOP-3.2.1-16-NG1-2017-00056	Egyházasdengeleg	1 115	17			1 115		
126	714	TOP-3.2.1-16-NG1-2017-00053	Csécse	1 073	30			751	322	
127	716	TOP-3.2.1-16-NG1-2017-00026	Mátraterenye	577	17			577		
128	720	TOP-3.2.1-16-NG1-2017-00051	Karancsberény	952	17			952		
129	721	TOP-3.2.1-16-NG1-2017-00044	Varsány	2 049	19			2 049		
130	724	TOP-3.2.1-16-NG1-2017-00041	Kisbágyon	803	12			803		
131	734	TOP-3.2.1-16-NG1-2017-00055	Csécse	732	30			513	219	
132	740	TOP-3.2.1-16-NG1-2017-00070	Mátraterenye	2 318	23			1 915	403	
133	742	TOP-3.2.1-16-NG1-2017-00068	Jobbágyi	1 098	23			907	191	
134	744	TOP-3.2.1-16-NG1-2017-00066	Ecseg	500	23			413	87	
135	746	TOP-3.2.1-16-NG1-2017-00064	Mátranovák	2 306	23			1 905	401	
136	747	TOP-1.2.1-16-NG1-2017-00007	Kozárd	3 585	13			3 585		
137	748	TOP-1.2.1-16-NG1-2017-00003	Palotás	2 250	13			2 250		
138	749	TOP-1.1.1-16-NG1-2017-00006	Szurdokpüspöki	7 402	13			7 402		
139	750	TOP-1.1.1-16-NG1-2017-00004	Balassagyarmat	5 477	13			5 477		23
140	751	TOP-1.1.1-16-NG1-2017-00001	Egyházasdengeleg	6 206	12			6 206		22
141	736	TOP-3.2.1-16-NG1-2017-00075	Buják	847	11			847		

Kimutatás
a Terület- és Településfejlesztési Operatív Program projektmenedzsmenti költségeiről

a 75/2019 . (IX. 12.) Kgy. határozat 4. számú táblája

Adatok E Ft-ban

Ssz.	E.kód	A támogatási kérelem azonosítószáma	Település	Projektmenedzsment költség összesen	Projekt megvalósulásának időtartama (hónap)	2017. évi kiadások	2018. évi kiadások	2019. évi kiadások	2020. évi kiadások	Saját forrás
142	737	TOP-3.2.1-16-NG1-2017-00073	Mátraszele	2 318	16			1 738	580	
143	735	TOP-3.2.1-16-NG1-2017-00076	Karancslapujtő	1 830	12			1 830		
144	745	TOP-3.2.1-16-NG1-2017-00065	Tar	2 257	16			1 693	564	
145	739	TOP-3.2.1-16-NG1-2017-00071	Mátraterenye	3 660	17			2 584	1 076	
146	743	TOP-3.2.1-16-NG1-2017-00067	Palotás	4 490	17			3 169	1 321	
147	732	TOP-3.2.1-16-NG1-2017-00004	Szurdokpüspöki	1 931	9			1 931		
148	703	TOP-3.2.1-16-NG1-2017-00010	Mátramindszent	529	9			529		
Összesen második kör első ütem				100 592		0	0	92 357	8 235	45
Összesen				268 174		61 392	71 186	127 361	8 235	45

NÓGRÁD MEGYEI ÖNKORMÁNYZAT KÖZGYŰLÉSE

76/2019. (IX. 12.) Kgy.

Tárgy: Nógrád Megye Önkormányzata 2019. évi költségvetésének III. számú módosításáról szóló önkormányzati rendelet végrehajtásával kapcsolatos intézkedés

HATÁROZATA

A közgyűlés felkéri a Nógrád megyei jegyzőt, hogy a 2019. évi költségvetésről szóló 2/2019. (I. 24.) önkormányzati rendelet hatályos szövegét a testület 2019. szeptember 12-én elfogadott módosításával foglalja egységes szerkezetbe, majd a megyei önkormányzat honlapján és a Nemzeti Jogszabálytárban a 2019. szeptember 12-én elfogadott módosítás mellett tegye közzé.

Határidő: a rendelet kihirdetését követő 5. munkanap

Felelős: Dr. Bagó József, Nógrád megyei jegyző

Salgótarján, 2019. szeptember 12.

Skuczi Nándor s.k.
Nógrád Megyei Önkormányzat
Közgyűlésének elnöke

Dr. Bagó József s.k.
Nógrád megyei jegyző

NÓGRÁD MEGYEI ÖNKORMÁNYZAT KÖZGYŰLÉSE

77/2019. (IX. 12.) Kgy.

Tárgy: a Nógrádi Fejlesztési Ügynökség Nonprofit Kft. 2019. április, május, június és július hónapban végzett tevékenységéről szóló beszámoló elfogadása

HATÁROZATA

A Nógrád Megyei Önkormányzat Közgyűlése megtárgyalta és jóváhagyja a Nógrádi Fejlesztési Ügynökség Nonprofit Kft. 2019. április, május, június és július hónapban végzett tevékenységéről szóló beszámolót.

A közgyűlés utasítja az ügyvezető igazgatót a 88/2015. (XII. 17.) Kgy. határozatban előírtak fokozott figyelemmel kísérésére.

Határidő: értelemszerűen

Felelős: Sándor Ildikó, ügyvezető igazgató

Salgótarján, 2019. szeptember 12.

Skuczi Nándor s.k.
Nógrád Megyei Önkormányzat
Közgyűlésének elnöke

Dr. Bagó József s.k.
Nógrád megyei jegyző

NÓGRÁD MEGYEI ÖNKORMÁNYZAT KÖZGYŰLÉSE

78/2019. (IX. 12.) Kgy.

Tárgy: a Nógrádi Fejlesztési Ügynökség Nonprofit Kft. ügyvezető igazgatója munkaszerződésének módosításáról szóló 68/2019. (VIII.27.) Kgy. határozat hatályon kívül helyezése

HATÁROZATA

A Nógrád Megyei Önkormányzat Közgyűlése a Nógrádi Fejlesztési Ügynökség Nonprofit Kft. ügyvezető igazgatója Sándor Ildikó munkaszerződésének módosítására vonatkozó 68/2019. (VIII. 27.) Kgy. határozatot hatályon kívül helyezi.

A közgyűlés utasítja a megyei jegyzőt a szükséges intézkedések megtételére.

Határidő: haladéktalanul

Felelős: Dr. Bagó József, megyei jegyző

Salgótarján, 2019. szeptember 12.

Skuczi Nándor s.k.
Nógrád Megyei Önkormányzat
Közgyűlésének elnöke

Dr. Bagó József s.k.
Nógrád megyei jegyző

Felelős kiadó: Skuczi Nándor
Felelős szerkesztő: Dr. Bagó József

Készült 15 példányban
HU ISSN 1588-9386
Gy.sz. 8/2019.
Évi előfizetési díj: 7.000 Ft
