




VÁTI Városépítési Tanácsadó és Tervező Iroda Kft.

JAVASLATTEVŐ FÁZIS
EGYFÁZISÚ VÉLEMÉNYEZÉSI ANYAG
II. kötet



NÓGRÁD MEGYE

TERÜLETRENDEZÉSI TERVÉNEK
MÓDOSÍTÁSA

2019. SZEPTEMBER HÓ

Vezető területrendező tervező	ONGJERTH RICHÁRD TR 01-3032
Társtervező	PAKSI SZILVIA SZTT, TT/1 01-2592
Szakértők	FÖLDESNÉ THURN JUDIT KLIMENT MIHÁLY
Tervezők	ARANY GERGELY DUBNICZKI KITTI MÁCSAI-CSER JÚLIA MÁRKUS ADRIENN MÁTRAI LEVENTE NYÁRI BALÁZS POZSONYI DÁVID SZIKSZAINÉ HEGYI ZSUZSANNA
További résztvevők	MÉSZÁROS MÁTÉ e.h. MRSAN TAMÁS e.h.
Ügyvezető	BACSÓ ANNA



VÁTI VÁROSÉPÍTÉSI TANÁCSADÓ ÉS TERVEZŐ IRODA KORLÁTOLT FELELŐSSÉGŰ TÁRSASÁG

Székhely: 1076 Budapest, Thököly út 7.

E-mail: vatikft@vatikft.hu • Honlap: <http://vatikft.hu/>

Ez a dokumentáció a VÁTI Városépítési Kft. szellemi terméke.

A hozzá kötődő – a szerzői jogról szóló 1999. évi LXXVI. törvényben meghatározott – vagyoni jogok a VÁTI Városépítési Kft. -t illetik.

Budapest, 2019. szeptember hó

ADATSZOLGÁLTATÓK

Antenna Hungária Zrt.
Belügyminisztérium Országos Katasztrófavédelmi Főigazgatóság
Bükki Nemzeti Park Igazgatóság
Duna-Ipoly Nemzeti Park Igazgatósága
Duna Menti Regionális Vízmű Zrt.
Északmagyarországi Regionális Vízművek Zrt.
Földgázszállító Zrt.
Földmérési és Távérzékelési Intézet
Földművelésügyi Minisztérium
Fővárosi Katasztrófavédelmi Igazgatóság Katasztrófavédelmi Hatósági Osztály
Heves Megyei Vízmű Zrt.
Honvédelmi Minisztérium Hatósági Főosztály
Közép-Duna-völgyi Vízügyi Igazgatóság Vízvédelmi és Vízyűjtő-gazdálkodási Osztály
Közép-Tisza-vidéki Vízügyi Igazgatóság Vízvédelmi és Vízyűjtő-gazdálkodási Osztály
Központi Statisztikai Hivatal
Lechner Tudásközpont
Magyar Gázszolgáltató Kft.
Magyar Gáz Tranzit Zrt.
Magyar Közút Nonprofit Zrt. Nógrád Megyei Igazgatóság
Magyar Telekom Nyrt.
MAVIR Zrt.
Miniszterelnökség Örökségvédelmi Hatósági Főosztály
MOL Nyrt.
Nemzeti Infrastruktúra Fejlesztő Zrt.
Nemzeti Élelmiszerlánc-biztonsági Hivatal Erdészeti Igazgatóság
Országos Vízügyi Főigazgatóság
Perkons Tarján Energiaszolgáltató Kft.
Pest Megyei Kormányhivatal Bányafelügyeleti Főosztály
TIGÁZ-DSO Kft.
Vodafone Hungary

JAVASLATTEVŐ FÁZIS	1
Tervezők	3
Adatszolgáltatók.....	4
Tartalomjegyzék.....	5
Ábrajegyzék.....	7
Táblázatjegyzék.....	7
Bevezető.....	9
1. Rendelettel elfogadásra kerülő munkarészek	11
1.1. Területrendezési szabályzat	11
1.2. Területrendezési szabályzat mellékletei	18
1/1. melléklet: Nógrád megyéhez tartozó települések jegyzéke	19
1/2. melléklet: Nógrád megye településeinek területi mérlege.....	20
1/3. melléklet: A közúthálózat Nógrád megyét érintő elemei	26
1/4. melléklet: A vasúthálózat Nógrád megyét érintő elemei	31
1/5. melléklet: Határátlépési pontok Nógrád megyében Szlovákia felé	32
1/6. melléklet: Repülőterek Nógrád megyében	33
1/7. melléklet: Országos és térségi kerékpárút-hálózatok Nógrád megyében.....	34
1/8. melléklet: Térségi logisztikai központok Nógrád megyében.....	36
1/9. melléklet: 5-50 MW közötti névleges teljesítőképességű erőművek Nógrád megyében.....	37
1/10. melléklet: Villamosenergia-átviteli és elosztó hálózat Nógrád megyét érintő távvezetékei.....	38
1/11. melléklet: Szénhidrogén szállítóvezetékek Nógrád megyét érintő elemei.....	39
1/12. melléklet: 1 millió m ³ -t meghaladó és 10 millió m ³ -nél kisebb térfogatú vízkár-elhárítási célú tározók Nógrád megyében	41
1/13. melléklet: Országos és térségi hulladékgazdálkodási létesítmények Nógrád megyében	42
1/14. melléklet: Nógrád megye településeinek térségi övezetekkel való érintettsége.....	43
2. melléklet: Térségi Szerkezeti Terv.....	56
3/1. melléklet: Ökológiai hálózat magterületének, ökológiai folyosójának és pufferterületének övezete	57
3/2. melléklet: Kiváló és jó termőhelyi adottságú szántók övezete	58
3/3. melléklet: Erdők övezete és erdőtelepítésre javasolt terület övezete	59
3/4. melléklet: Tájképvédelmi terület övezete	60
3/5. melléklet: Világörökségi és világörökségi várományos területek övezete	61
3/6. melléklet: vízminőség-védelmi terület övezete	62
3/7. melléklet: Nagyvízi meder övezete	63
3/8. melléklet: Honvédelmi és katonai célú terület övezete	64
3/9. melléklet: Ásványi nyersanyagvagyon övezete.....	65
3/10. melléklet: Földtani veszélyforrás terület övezete	66
3/11. melléklet: Kiemelt jelentőségű gazdasági övezet.....	67
3/12. melléklet: Kiemelt jelentőségű turisztikai övezet	68

3/13. melléklet: Együtt tervezhető térség övezete	69
3/14. melléklet: Zártkerti övezet.....	70
2. Határozattal elfogadásra kerülő munkarészek.....	71
2.1. Területrendezési intézkedési javaslat	71
2.2. Területrendezési ajánlások	74
2.2.1. A megye térszerkezetére vonatkozó ajánlások	74
2.2.2. A térségi övezetekre vonatkozó ajánlások.....	82
3. Megalapozó munkarészek	95
3.1. Térségi szerkezeti terv módosítása.....	95
3.1.1. A térségi területfelhasználás rendje	95
3.1.2. A településrendszer elemei	103
3.1.3. A műszaki infrastruktúra-hálózatok és egyedi építmények térbeli rendje.....	103
3.2. Térségi övezetek módosítása	132
3.2.1. Térségi övezetek főbb tartalmi különbségei a hatályos és a módosított megyei területrendezési tervben.....	132
3.2.2. Országos övezetek bemutatása	135
3.2.3. Megyei övezetek bemutatása	140
3.2.4. Egyedileg meghatározott megyei övezetek bemutatása.....	141
3.3. Rendeletmódosítások beazonosítása	152
3.3.1. A Rendelet szövegének változtatásai	152
3.3.2. A Rendelet mellékletei szövegének változtatásai.....	152
3.4. A területrendezési tervet megalapozó szakági tervjavaslatok és műszaki leírásaik	153
3.4.1. A terv közlekedési szakági módosításai.....	153
3.4.2. A terv közmű szakági módosításai	159
3.4.3. A terv táj-és természetvédelem szakági módosításai	161
3.4.4. A terv környezetvédelem szakági módosításai	162
3.4.5. A terv mező- és erdőgazdálkodás szakági módosításai	163
3.4.6. A terv vízgazdálkodás szakági módosításai	164
3.5. A területrendezési tervek megalapozását szolgáló területi (környezeti, társadalmi és gazdasági) hatásvizsgálat	166
3.5.1. A területi (környezeti, társadalmi és gazdasági) hatásvizsgálat kidolgozásának ismertetése	166
3.5.2. A területi terv (a továbbiakban: terv) céljainak ismertetése	167
3.5.3. A terv célrendszerében foglaltak hatásai	169
3.5.4. A szerkezeti terv módosításával összefüggő társadalmi és gazdasági hatások	172
3.5.5. A térségi övezetek módosításával összefüggő társadalmi és gazdasági hatások	189
3.5.6. Összegzés.....	199
3.5.7. A feltárt konfliktusok feloldására, a káros hatások ellentételezésére vonatkozó javaslatok és egyéb intézkedések meghatározása	199
3.5.8. Javaslat.....	199
3.6. Környezeti értékelés.....	201
3.7. Az elfogadásra kerülő munkarészekre vonatkozó összefoglaló indoklás	202

3.8.	Tervezői nyilatkozat	203
3.9.	Igazoló számítás	205

ÁBRAJEGYZÉK

1. ábra:	Hatályos és módosított terv területfelhasználási kategóriáinak összehasonlítása	102
2. ábra:	Hatályos és módosított terv gyorsforgalmi utakra vonatkozó változásai	106
3. ábra:	Hatályos és módosított terv főutakra és főúti elkerülő szakaszokra vonatkozó változásai	108
4. ábra:	Hatályos és módosított terv térségi szerepű összekötő utakra és egyéb mellékutakra vonatkozó változásai	110
5. ábra:	Hatályos és módosított terv egyéb országos törzshálózati vasúti pályákra és országos vasúti mellékvonalakra vonatkozó változásai	112
6. ábra:	Hatályos és módosított terv térségi repülőterekre vonatkozó változásai	114
7. ábra:	Hatályos és módosított terv országos és térségi kerékpárútvonalakra vonatkozó változásai	117
8. ábra:	Hatályos és módosított terv térségi logisztikai központra vonatkozó változásai	119
9. ábra:	Hatályos és módosított terv kiserőművekre vonatkozó változásai	121
10. ábra:	Hatályos és módosított terv 400 kV-os átviteli hálózat távvezetékekre és térségi ellátást biztosító 132 kV-os elosztó hálózati távvezetékekre vonatkozó változásai	123
11. ábra:	Hatályos és módosított terv kőolajszállító vezetésekre, földgázszállító vezetésekre és földgázelosztó vezetésekre vonatkozó változásai	125
12. ábra:	Hatályos és módosított terv 1 millió m ³ -t meghaladó és 10 millió m ³ -nél kisebb térfogatú vízkár-elhárítási célú tározás és fejlesztés lehetőségeire vonatkozó változásai	127
13. ábra:	Hatályos és módosított terv elsőrendű árvízvédelmi fővédvonalra vonatkozó változásai	129
14. ábra:	Hatályos és módosított terv országos veszélyeshulladék-kezelőre és térségi hulladékkezelőkre vonatkozó változásai	131
15. ábra:	OTrT és az Agrárminisztérium adatszolgáltatása közti különbségek	135
14. ábra:	Tájképvédelmi terület övezetének változtatása	138
17. ábra:	Összehasonlító ábra ökológiai hálózat magterületének övezetére, ökológiai hálózat ökológiai folyosójának övezetére és ökológiai hálózat puffertérületének övezetére	142
18. ábra:	Összehasonlító ábra kiváló termőhelyi adottságú szántók övezetére és jó termőhelyi adottságú szántók övezetére	143
19. ábra:	Összehasonlító ábra erdők övezetére és erdőtelepítésre javasolt terület övezetére	144
20. ábra:	Összehasonlító ábra tájképvédelmi terület övezetére	145
21. ábra:	Összehasonlító ábra világörökségi és világörökségi várományos területek övezetére	146
22. ábra:	Összehasonlító ábra vízminőség-védelmi terület övezetére	147
23. ábra:	Összehasonlító ábra nagyvízi meder övezetére	148
24. ábra:	Összehasonlító ábra honvédelmi és katonai célú terület övezetére	149
25. ábra:	Összehasonlító ábra ásványi nyersanyagvagyon övezetére	150
26. ábra:	Összehasonlító ábra földtani veszélyforrás terület övezetére	151

TÁBLÁZATJEGYZÉK

1. táblázat:	Hatályos és módosított terv területfelhasználási kategóriáinak összehasonlítása	96
2. táblázat:	Települési térségbe sorolt területek megoszlása	97
3. táblázat:	Sajátos területfelhasználású térségbe sorolt területek megoszlása	99
4. táblázat:	Vízgazdálkodási térségbe sorolt területek megoszlása	99
5. táblázat:	Erdőgazdálkodási térségbe sorolt területek megoszlása	100
6. táblázat:	Mezőgazdasági térségbe sorolt területek megoszlása	101

7. táblázat: A műszaki infrastruktúra-hálózatok és egyedi építmények térbeli rendje	103
8. táblázat: Hatályos és módosított terv gyorsforgalmi utakra vonatkozó változásai	105
9. táblázat: Hatályos és módosított terv főutakra és főúti településselkerülő szakaszokra vonatkozó változásai	107
10. táblázat: Hatályos és módosított terv térségi szerepű összekötő utakra és egyéb mellékutakra vonatkozó változásai	109
11. táblázat: Hatályos és módosított terv egyéb országos törzshálózati vasúti pályákra vonatkozó változásai	111
12. táblázat: Hatályos és módosított terv országos vasúti mellékvonalakra vonatkozó változásai	111
13. táblázat: Hatályos és módosított terv térségi repülőterekre vonatkozó változásai	113
14. táblázat: Hatályos és módosított terv országos kerékpárútvonalakra vonatkozó változásai	115
15. táblázat: Hatályos és módosított terv térségi kerékpárútvonalakra vonatkozó változásai	116
16. táblázat: Hatályos és módosított terv térségi logisztikai központra vonatkozó változásai	118
17. táblázat: Hatályos és módosított terv 5-50 MW közötti névleges teljesítőképességű erőművekre vonatkozó változásai	120
18. táblázat: Hatályos és módosított terv 400 kV-os átviteli hálózati távvezetésekre vonatkozó változásai ..	122
19. táblázat: Hatályos és módosított terv térségi ellátást biztosító 132 kV-os elosztó hálózati távvezetésekre vonatkozó változásai	122
20. táblázat: Hatályos és módosított terv kőolajszállító vezetésekre vonatkozó változásai	124
21. táblázat: Hatályos és módosított terv földgázszállító vezetésekre vonatkozó változásai	124
22. táblázat: Hatályos és módosított terv földgázelosztó vezetésekre vonatkozó változásai	124
23. táblázat: Hatályos és módosított terv 1 millió m ³ -t meghaladó és 10 millió m ³ -nél kisebb térfogatú vízkár-elhárítási célú tározás és fejlesztés lehetőségeire vonatkozó változásai	126
24. táblázat: Hatályos és módosított terv elsőrendű árvízvédelmi fővédvonalra vonatkozó változásai	128
25. táblázat: Hatályos és módosított terv országos veszélyeshulladék-kezelőre vonatkozó változásai	130
26. táblázat: Hatályos és módosított terv térségi hulladékkezelőkre vonatkozó változásai	130
27. táblázat: Térségi övezetek felsorolása	132
28. táblázat: Hatályos és módosított terv térségi övezeteinek összehasonlítása	132
29. táblázat: Nógrád Megye Területrendezési Tervi kidolgozásának állomásai	166
30. táblázat: Összefoglaló táblázat a megyei területrendezési terv módosításairól	168
31. táblázat: Az országos területelhasználási kategóriáknak való megfelelés	206

Tisztelt Olvasó!

Üdvözljük a Megyénk területrendezési elhatározásait keretbe foglaló dokumentum iránt érdeklődők táborában!

Nógrád Megye Területrendezési Terve (továbbiakban: NMTrT) módosításának Véleményezési anyagát tartja a kezében, annak is II. kötetét, a Javaslattevő fázist, amely magát a tervjavaslatot (Elfogadásra kerülő munkarészek) és azok indoklását, alátámasztását (Megalapozó munkarészek) tartalmazza. Kidolgozását adatszolgáltatáson, előzetes véleményeken alapuló, jelen véleményezési anyag I. kötetében szereplő, részletes vizsgálati munkarész (Előkészítő fázis) megfogalmazása előzte meg, amely alapot szolgáltatott a tervi elemek meghatározására, a térségi összefüggéseket hordozó hálózatok rögzítésére.

A területrendezési tervek, a területfejlesztési koncepció, a területfejlesztési program és a területrendezési terv tartalmi követelményeiről, valamint illeszkedésük, kidolgozásuk, egyeztetésük, elfogadásuk és közzétételük részletes szabályairól szóló 218/2009. (X. 6.) Korm. rendelet 4. § (1) és (5) bekezdései szerint, hosszú (14 év), illetve nagytávra (20-25 év) készülnek. A hatályos terv Nógrád Megyei Önkormányzat Közgyűlésének 29/2005. (XII. 01.) Kgy. rendeletével lett megalkotva, majd 42/2011. (XI. 22.) Kgy. rendeletével került módosításra. Megalkotására tehát 14 évvel ezelőtt került sor, így, 8 évvel ezelőtti módosítását is figyelembe véve, új területrendezési terv megalkotása még nem lenne időszerű. Az NMTrT szóhasználata azonban, 2011. évi módosításának időpontjára tekintettel – az OTrT módosítására 2013-ban került sor –, az Országos Területrendezési Terv 2008. évi elhatározásait tükrözi, tehát egy több mint 11 éves törvényi szövegen alapul, módosítása tehát indokolt.

Az anyag a területfejlesztési koncepció, a területfejlesztési program és a területrendezési terv tartalmi követelményeiről, valamint illeszkedésük, kidolgozásuk, egyeztetésük, elfogadásuk és közzétételük részletes szabályairól szóló 218/2009. (X. 6.) Korm. rendelet tartalmi előírásait követi, felépítése az áttekinthetőséget célozza.

Jelen dokumentum Magyarország és egyes kiemelt térségeinek területrendezési tervéről szóló 2018. évi CXXXIX. törvény (továbbiakban: Trtv.), valamint a területrendezési tervek készítésének és alkalmazásának kiegészítő szabályozásáról szóló 9/2019. (VI. 14.) MvM rendelet hatályos előírásai alapján született.

Az NMTrT módosítását több tényező együttesen befolyásolta. Míg a korábbi terven a DTA50 pontossági mértéket megszabó alaptérképre készült az anyag, addig jelen terv részére az állami alapadatbázisok rendelkezésre lettek bocsátva. Új helyzet állt tehát elő, az eddig elnagyoltan megjelenő vonalak pontos helye ismertté vált, a települések követhetősége új szintre lépett. Mindezekon túl az adatszolgáltatók is ugyanezen alaptérképek pontosságát tükröző digitális adatállományt küldték meg, így a terv minden eleme egyazon pontossági szintet célozta meg. A műszaki infrastruktúra-hálózatok és létesítmények Trtv. előírásaival szinkronban álló országos elhatározásai mellé felkerültek a megye számára fontos

nyomvonalak, létesítmények is a térképre. Aktualizált, az országos szintű terveket is magában foglaló, a megyei elképzeléseket is tartalmazó, a települések kéréseit is követő terv kidolgozásának szándéka vezérelt.

Jelen dokumentum tervmódosításnak tekinthető, ezért a hatályos terv ma is időszerű megállapításait továbbra is szerepeltettük az anyagban. Törekedtünk a változások nyomon követhetőségére, amely a hatályos OTrT-vel és a hatályos NMTrT-vel való összevetéseket egyaránt magukban foglalták. Nézőpont kérdése, hogy a tervi módosulások jelentős számúnak ítéelhetők-e. A térképi pontosítások miatt, az új adatszolgáltatások következtében eleve sok módosítás regisztrálható, az érdemi változtatások kiemelése azonban jelentősen leszűkíti a számukat. Jelen anyag módosításainak hatásait gazdasági, társadalmi és környezeti szempontból is vizsgálat alá vettük, a jelentős hatást kiváltó tényezők összegzése megtörtént.

A módosítások megtétele a szükségszerűség oldaláról került mérlegelésre. Kijelenthető, hogy a jelen anyagban szereplő elemek szerepeltetése az országos elvárásokkal összhangban, a Megye érdekét képviselve, a települések igényeire készült.

Az anyag a 218/2009. (X. 6.) Korm. rendelet 3. § (1) bekezdése szerinti egyfázisú tervezési és egyeztetési folyamat dokumentuma. Annak szándékával született, hogy lehetőséget biztosítson az egyeztetésben érdekelt szereplőknek, így a 218/2009. (X. 6.) Korm. rendelet 11. mellékletében felsorolt véleményezésre jogosult szervezeteknek, érdekképviselőknek, Nógrád Megye Önkormányzatának, a szomszédos megyei önkormányzatoknak, valamint Nógrád megye települési önkormányzatainak az anyag részletekbe menő áttekintésére.

Várjuk tehát véleményeiket, észrevételeiket, megjegyzéseiket, hogy a jóváhagyásra már egy koherens, minden érintett szereplő érdekét megjelenítő területrendezési terv kerüljön.

1. RENDELETTEL ELFOGADÁSRA KERÜLŐ MUNKARÉSZEK

1.1. TERÜLETRENDEZÉSI SZABÁLYZAT

Nógrád Megyei Önkormányzat Közgyűlésének
.../2020. (...) Kgy. rendelete
Nógrád Megye Területrendezési Tervéről

Nógrád Megye Önkormányzatának Közgyűlése Magyarország Alaptörvénye 32. cikk (1) a) pontjában foglalt jogalkotói hatáskörében, a Magyarország helyi önkormányzatairól szóló 2011. évi CLXXXIX. törvény 27. § (1) bekezdése szerinti felhatalmazás alapján, a területfejlesztésről és területrendezésről szóló 1996. évi XXI. törvény 12. § (1) bekezdés c) pontjában nevesített feladatkörében eljárva, a területfejlesztési koncepció, a területfejlesztési program és a területrendezési terv tartalmi követelményeiről, valamint illeszkedésük, kidolgozásuk, egyeztetésük, elfogadásuk és közzétételük részletes szabályairól szóló 218/2009. (X. 6.) Korm. rendelet eljárásrendje szerinti véleményező véleményének kikérése nyomán, a megye kiegyensúlyozott területi fejlődése, a területfejlesztési és területrendezési feladatok összehangolása érdekében a megye térszerkezetének alakításáról, területfelhasználásának módjáról és szabályairól a következő rendeletet alkotja:

I. Fejezet

A rendelet célja és hatálya

1. §

- (1) A rendelet célja, hogy meghatározza a megye egyes térségei területfelhasználásának feltételeit, a műszaki infrastruktúra-hálózatok és egyedi építmények összehangolt térbeli rendjét, tekintettel a fenntartható fejlődésre, valamint a területi, táji, természeti, ökológiai és kulturális adottságok, értékek megőrzésére, illetve az erőforrások védelmére.
- (2) A rendelet hatálya Nógrád megye területére terjed ki. A megye területéhez tartozó települések felsorolását az 1/1. melléklet tartalmazza.

II. Fejezet

A megyei területrendezési terv

2. §

- (1) Nógrád Megye Területrendezési Terve a megye szerkezeti tervét, térségi övezeteit és az ezekre vonatkozó szabályokat foglalja magában.
- (2) A megye Térségi Szerkezeti Tervét a rendelet 2. melléklete, a megyét érintő térségi övezetek lehatárolását a rendelet 3. melléklete tartalmazza az alábbiak szerint:
 - a) 3/1. melléklet: Ökológiai hálózat magterületének, ökológiai folyosójának és puffterületének övezete,
 - b) 3/2. melléklet: Kiváló és jó termőhelyi adottságú szántók övezete,
 - c) 3/3. melléklet: Erdők övezete és erdőtelepítésre javasolt terület övezete,
 - d) 3/4. melléklet: Tájképvédelmi terület övezete,

- e) 3/5. melléklet: Világörökségi és világörökségi várományos területek övezete,
- f) 3/6. melléklet: Vízminőség-védelmi terület övezete,
- g) 3/7. melléklet: Nagyvízi meder övezete,
- h) 3/8. melléklet: Honvédelmi és katonai célú terület övezete,
- i) 3/9. melléklet: Ásványi nyersanyagvagyron övezete,
- j) 3/10. melléklet: Földtani veszélyforrás terület övezete,
- k) 3/11. melléklet: Kiemelt jelentőségű gazdasági övezet,
- l) 3/12. melléklet: Kiemelt jelentőségű turisztikai övezet,
- m) 3/13. melléklet: Együtt tervezhető térség övezete,
- n) 3/14. melléklet: Zártkerti övezet.

III. Fejezet

Megyei területfelhasználási kategóriák

3. §

- (1) Nógrád Megye Területrendezési Tervében alkalmazott megyei területfelhasználási kategóriák:
 - a) területi korlát nélkül ábrázolt térségek:
 - aa) erdőgazdálkodási térség,
 - ab) mezőgazdasági térség,
 - ac) vízgazdálkodási térség,
 - ad) települési térség,
 - b) legalább 5 ha nagyságú sajátos területfelhasználású térség.
- (2) Az egyes települések területének (1) bekezdésben felsorolt megyei területfelhasználási kategóriák szerinti megoszlását az 1/2. melléklet tartalmazza.

IV. Fejezet

Az országos és térségi műszaki infrastruktúra-hálózatok és egyedi építmények elhelyezésére vonatkozó szabályok

4. §

- (1) Az országos és térségi jelentőségű közlekedési infrastruktúra-hálózatok és egyedi építmények térbeli rendjét a 2. melléklet, e térbeli rend szempontjából meghatározó települések felsorolását pedig az 1/3-1/8. melléklet tartalmazza.
- (2) Az 5-50 MW névleges teljesítőképességű erőművek elhelyezkedését a 2. melléklet, e térbeli rend szempontjából meghatározó települések felsorolását pedig az 1/9. melléklet tartalmazza.
- (3) A villamosenergia-átviteli hálózat és a térségi ellátást biztosító elosztó hálózat térbeli rendjét a 2. melléklet, e térbeli rend szempontjából meghatározó települések felsorolását pedig az 1/10. melléklet tartalmazza.

- (4) A szénhidrogén szállítóvezetékek térbeli rendjét a 2. melléklet, e térbeli rend szempontjából meghatározó települések felsorolását pedig az 1/11. melléklet tartalmazza.
- (5) A vízgazdálkodási létesítmények térbeli rendjét a 2. melléklet, a tározási lehetőségek felsorolását az 1/12. melléklet tartalmazza.
- (6) Az országos és a térségi hulladékgazdálkodási létesítmények térbeli rendjét a 2. melléklet, a térbeli rend szempontjából meghatározó települések felsorolását pedig az 1/13. melléklet tartalmazza.
- (7) Az 1/3-1/13. mellékletben szereplő országos és térségi műszaki infrastruktúra-hálózatok elemeit és az egyedi építményeket az ott felsorolt, a térbeli rend szempontjából meghatározó települések közigazgatási területét érintve, a megyei szerkezeti terv figyelembevételével, az engedélyezési eljárás során felmerülő ágazati szempontok és követelmények miatt szükséges korrekciókkal kell megvalósítani.

V. Fejezet

Térségi övezetek és a térségi övezetekre vonatkozó szabályok

5. §

- (1) Nógrád Megye Területrendezési Tervében alkalmazott országos övezetek:
 - a) ökológiai hálózat magterületének övezete,
 - b) ökológiai hálózat ökológiai folyosójának övezete,
 - c) ökológiai hálózat puffertérületének övezete,
 - d) kiváló termőhelyi adottságú szántók övezete,
 - e) jó termőhelyi adottságú szántók övezete,
 - f) erdők övezete,
 - g) erdőtelepítésre javasolt terület övezete,
 - h) tájképvédelmi terület övezete,
 - i) világörökségi és világörökségi várományos területek övezete,
 - j) vízminőség-védelmi terület övezete,
 - k) nagyvízi meder övezete,
 - l) honvédelmi és katonai célú terület övezete.
- (2) Nógrád Megye Területrendezési Tervében alkalmazott megyei övezetek:
 - a) ásványi nyersanyagvagyon övezete,
 - b) földtani veszélyforrás terület övezete,
 - c) egyedileg meghatározott megyei övezetek:
 - aa) kiemelt jelentőségű gazdasági övezet,
 - ab) kiemelt jelentőségű turisztikai övezet,
 - ac) együtt tervezhető térség övezete
 - ad) zártkerti övezet.

- (3) Az egyes települések (1) és (2) bekezdésben felsorolt térségi övezetekkel való érintettségét az 3/1 – 3/14. mellékletek, az övezetek területi kiterjedését a 1/14. melléklet tartalmazzák.
- (4) Az 5. § (1) bekezdés a)-d), f), i) és l) pontjában szereplő országos és megyei övezetekre a Magyarország és egyes kiemelt térségeinek területrendezési tervéről szóló 2018. évi CXXXIX. törvény előírásai, az 5. § (1) bekezdés e), g) és j)-k) pontjában, valamint az 5. § (2) bekezdés a)-b) pontjában szereplő megyei övezetekre a területrendezési tervek készítésének és alkalmazásának kiegészítő szabályozásáról szóló 9/2019. (VI. 14.) MvM rendelet előírásai az irányadóak.
- (5) A honvédelmi és katonai célú terület övezetébe tartozó – e rendelet 3/8. melléklete szerinti – települések településrendezési eszközeinek készítése, felülvizsgálata, valamint módosítása esetén, figyelembe véve azt, hogy a honvédelmi területek korlátozásmentes fenntartása nemzeti érdek, az alábbi előírásokat kell betartani:
- A honvédelmi területekre építési tilalom, korlátozás nem jelölhető ki.
 - A honvédelmi rendeltetésű területek és az azokon elhelyezett, elhelyezhető építmények rendeltetésük miatt jelentős hatást gyakorolhatnak a környezetre, vagy a környezetük megengedett külső hatásaitól is védelmet igényelnek, ezért a honvédelmi terület övezettel érintett település, vagy annak környezetében található településeken az esetleges védőterületi korlátozásokat a településrendezési eszközök készítése, felülvizsgálata, módosítása során a Honvédelmi Minisztérium illetékes szervének adatszolgáltatása alapján pontosítani kell.
- (6) A kiemelt jelentőségű gazdasági övezetbe tartozó – e rendelet 3/11. melléklete szerinti – települések településrendezési eszközök készítése, felülvizsgálata, módosítása esetén:
- a gazdasági területek országos előírásokban szereplő beépítési paraméterei közül az OTÉK kereskedelmi, szolgáltató sajátos használat szerinti területhez rendelt értékéhez képest, a legnagyobb beépíthetőség mértékét + 10% értékkel növelhetik, továbbá a legkisebb zöldfelületi fedettség mértékét -5% értékkel csökkenthetik.
 - a kereskedelmi, szolgáltató területet és az egyéb ipari területet magában foglaló általános gazdasági területen az a) pont szerinti kedvezmény igénybe vehető.
- (7) A kiemelt jelentőségű turisztikai övezetbe tartozó – e rendelet 3/12. melléklete szerinti – települések:
- a gazdasági területek országos előírásokban szereplő beépítési paraméterei közül az OTÉK kereskedelmi, szolgáltató sajátos használat szerinti területhez rendelt értékéhez képest, a legnagyobb beépíthetőség mértékét + 10% értékkel növelhetik, továbbá a legkisebb zöldfelületi fedettség mértékét -5% értékkel csökkenthetik.
 - a kereskedelmi, szolgáltató területet magában foglaló általános gazdasági területen az a) pont szerinti kedvezmény igénybe vehető.
 - az a) és b) pontokban szereplő kedvezmény kizárólag turizmushoz kapcsolódó fejlesztések esetén érvényesíthető.
 - településfejlesztési koncepció, integrált településfejlesztési stratégia és településrendezési eszközök készítése, felülvizsgálata, módosítása során turisztikai fejlesztéseket, valamint a turisztikai fejlesztéseket biztosító, települési

területfelhasználásra, övezeti jellemzők meghatározására vonatkozó előírásokat az érintett szomszédos települések turisztikai fejlesztésének figyelembe vételével jelölhetnek ki, valamint

- e) a környezeti zaj és rezgés elleni védelem egyes szabályairól szóló 284/2007. (X. 29.) Korm. rendelet szerinti csendes övezetet jelölhetnek ki.

(8) Az együtt tervezhető térség övezete két – e rendelet 3/13. melléklete szerinti településeket érintő – térségi övezetet foglal magában:

- a) településfejlesztési dokumentumok és településrendezési eszközök társulásban történő készítésének övezete, valamint
- b) Ipoly menti együtt tervezhető térség övezete.

(9) A településfejlesztési dokumentumok és településrendezési eszközök társulásban történő készítésének övezetében tartozó településekre vonatkozó előírások:

- a) Az övezetbe tartozó települések településfejlesztési koncepciójuk, integrált településfejlesztési stratégiájuk, valamint településrendezési eszközeik készítését, felülvizsgálatát, módosítását bármely szomszédos településsel közös tervezés keretében is elvégezhetik.
- b) A közös tervezés során a Jóváhagyandó munkarészek, a Megalapozó munkarészek, az Alátámasztó munkarészek, valamint a Terviratok közös dokumentációként készülnek el, és kerülnek véleményeztetésre.
- c) A Jóváhagyandó munkarészek közös egyeztetések nyomán, az érintett önkormányzatokkal konszenzusban születnek. A közösen rögzített elhatározások az érintett település közigazgatási területén belül az érintett önkormányzat álláspontja alapján, a közös elhatározások figyelembe vételével kerülnek rögzítésre.
- d) Az adott településre vonatkozó részeket az adott település önkormányzata fogadja el. A társulás több településére érvényes elhatározások a rendelet és a határozat mellékletét képezik.
- e) A településfejlesztési dokumentumok és a településrendezési eszközök társulásban történő készítése esetén a társulás létszáma nincsen korlátozva, azonban az abban résztvevő települések közös területének egyetlen poligonon körbehatárolhatónak kell lennie.
- f) Az övezetbe tartozó települési önkormányzatok társult mikro térségeket alkothatnak, és mikro térségi központokat jelölhetnek ki.

(10) Az Ipoly menti együtt tervezhető térség (Ipoly mente) övezetével érintett települések településfejlesztési koncepciója, integrált településfejlesztési stratégiája, településrendezési eszközei készítése, felülvizsgálata, módosítása során az Ipolyt és közvetlen partszakaszát érintő fejlesztések megfogalmazására, területfelhasználások kijelölésére a szomszédos part menti településsel történő egyeztetést követően kerülhet sor.

(11) A zártkerti – e rendelet 3/14. melléklete szerinti településeket érintő – övezetre vonatkozó előírások:

- a) A zártkerti övezettel érintett települések településrendezési eszközeiben az övezetet valós kiterjedésének megfelelően kell lehatárolni.

- b) Az övezet területe lakó-, üdülő-, vagy vegyes területté kizárólag az alábbi feltételek együttes teljesülése esetén minősíthető:
- ae) az érintett terület a település belterületével, vagy beépítésre szánt területével határos,
 - af) a tervezett funkcióhoz tartozó, jogszabályban szabályozott és a helyi sajátosságoknak is megfelelő telekstruktúra, telekméret és telekgeometria kialakítása biztosítható, vagy erre vonatkozóan a települési önkormányzat a településrendezési szerződéseket az érintett tulajdonosokkal megkötötte,
 - ag) a tervezett funkció működéséhez szükséges – a megközelítést és a közművek elhelyezését egyaránt lehetővé tevő – közterületek biztosítottak, vagy erre vonatkozóan a települési önkormányzat a településrendezési szerződéseket az érintett tulajdonosokkal megkötötte,
 - ah) a közművek kiépítettek, vagy kiépítésük lehetősége és feltételei biztosítottak és erre vonatkozóan a települési önkormányzat a településrendezési szerződéseket az érintett tulajdonosokkal megkötötte vagy döntést hozott a költségek vállalásáról.

VI. Fejezet
Záró rendelkezések

6. §

- (1) E rendelet 2020.-n lép hatályba.
- (2) E rendelet hatálybalépésével együtt hatályát veszti Nógrád Megyei Önkormányzat Közgyűlésének Nógrád Megye Területrendezési Tervéről szóló 29/2005. (XII. 01.) Kgy. rendelete.

1/1. MELLÉKLET:

NÓGRÁD MEGYÉHEZ TARTOZÓ TELEPÜLÉSEK JEGYZÉKE

1.	Alsópetény	51.	Karancsberény	101.	Rákóczibánya
2.	Alsótold	52.	Karancskeszzi	102.	Rétság
3.	Balassagyarmat	53.	Karancslapujtó	103.	Rimóc
4.	Bánk	54.	Karancsság	104.	Romhány
5.	Bárna	55.	Kazár	105.	Ságújfalu
6.	Bátonyterenye	56.	Keszeg	106.	Salgótarján
7.	Becske	57.	Kétdobony	107.	Sámsonháza
8.	Bér	58.	Kisbágyon	108.	Somoskőújfalu
9.	Bercel	59.	Kisbárkány	109.	Sóshartyán
10.	Berkenye	60.	Kisecset	110.	Szalmatercs
11.	Bokor	61.	Kishartyán	111.	Szanda
12.	Borsosberény	62.	Kozárd	112.	Szarvasgede
13.	Buják	63.	Kutasó	113.	Szátok
14.	Cered	64.	Legénd	114.	Szécsénke
15.	Csécse	65.	Litke	115.	Szécsény
16.	Cserháthaláp	66.	Lucfalva	116.	Szécsényfelfalu
17.	Cserhátsurány	67.	Ludányhalászi	117.	Szendehely
18.	Cserhátszentiván	68.	Magyargéc	118.	Szente
19.	Csesztve	69.	Magyarnándor	119.	Szilaspogony
20.	Csitár	70.	Márkháza	120.	Szirák
21.	Debercsény	71.	Mátramindszent	121.	Szuha
22.	Dejtár	72.	Mátranovák	122.	Szurdokpüspöki
23.	Diósjenő	73.	Mátraszele	123.	Szügy
24.	Dorogháza	74.	Mátraszőlős	124.	Tar
25.	Drégelypalánk	75.	Mátraterenye	125.	Terény
26.	Ecseg	76.	Mátraverebély	126.	Tereske
27.	Egyházasdengeleg	77.	Mihálygerge	127.	Tolmács
28.	Egyházasgerge	78.	Mohora	128.	Vanyarc
29.	Endrefalva	79.	Nagybárkány	129.	Varsány
30.	Erdőkürt	80.	Nagykeresztúr	130.	Vizslás
31.	Erdőtarcsa	81.	Nagylóc	131.	Zabar
32.	Érsekvadkert	82.	Nagyoroszi		
33.	Etés	83.	Nemti		
34.	Felsőpetény	84.	Nézsza		
35.	Felsőtold	85.	Nógrád		
36.	Galgaguta	86.	Nógrádkövesd		
37.	Garáb	87.	Nógrádmarcal		
38.	Héhalom	88.	Nógrádmegyer		
39.	Herencsény	89.	Nógrádsáp		
40.	Hollókő	90.	Nógrádsipek		
41.	Hont	91.	Nógrádszakál		
42.	Horpács	92.	Nőtincs		
43.	Hugyag	93.	Órhalom		
44.	Iliny	94.	Ósagárd		
45.	Ipolyszög	95.	Palotás		
46.	Ipolytarnóc	96.	Pásztó		
47.	Ipolyvece	97.	Patak		
48.	Jobbágyi	98.	Patvarc		
49.	Kálló	99.	Piliny		
50.	Karancsalja	100.	Pusztaberki		

1/2. MELLÉKLET:

NÓGRÁD MEGYE TELEPÜLÉSEINEK TERÜLETI MÉRLEGE

Sorszám	Település	Település területe (ha)	Térségi területfelhasználási kategóriák szerinti megoszlás									
			Erdőgazdálkodási térség		Mezőgazdasági térség		Vízgazdálkodási térség		Települési térség		Sajátos területfelhasználású térség	
			ha	%	ha	%	ha	%	ha	%	ha	%
1	Alsópetény	1968,22	1268,99	64,47	588,60	29,91%	4,98	0,25%	83,80	4,26	21,85	1,11%
2	Alsótold	785,65	384,77	48,98%	333,96	42,51%	1,01	0,13%	65,91	8,39%		
3	Balassagyarmat	2332,94	613,56	26,30%	557,25	23,89%	22,24	0,95%	1 088,71	46,67%	51,18	2,19%
4	Bánk	990,08	340,74	34,42%	497,81	50,28%	10,51	1,06%	119,03	12,02%	22,00	2,22%
5	Bárna	1539,38	1 263,47	82,08%	184,50	11,99%	2,93	0,19%	88,48	5,75%		
6	Bátonyterenye	7892,70	4 289,27	54,34%	2 257,71	28,61%	104,24	1,32%	1 129,51	14,31%	111,97	1,42%
7	Becske	1566,50	612,76	39,12%	856,81	54,70%	0,85	0,05%	79,93	5,10%	16,14	1,03%
8	Bér	2548,63	1 176,64	46,17%	1 293,03	50,73%	2,71	0,11%	76,25	2,99%		
9	Bercel	3587,68	1 391,65	38,79%	1 919,44	53,50%	2,47	0,07%	220,31	6,14%	53,82	1,50%
10	Berkenye	1346,19	945,20	70,21%	297,10	22,07%	3,95	0,29%	92,62	6,88%	7,32	0,54%
11	Bokor	674,63	302,68	44,87%	350,16	51,90%	0,47	0,07%	21,31	3,16%		
12	Borsosberény	2025,71	815,75	40,27%	1 050,75	51,87%	2,01	0,10%	136,27	6,73%	20,94	1,03%
13	Buják	5303,53	2 627,83	49,55%	2 398,31	45,22%	4,03	0,08%	273,37	5,15%		
14	Cered	3857,95	2 233,30	57,89%	1 466,42	38,01%	7,99	0,21%	150,25	3,89%		
15	Csécse	2173,32	157,59	7,25%	1 894,72	87,18%	3,33	0,15%	117,67	5,41%		
16	Cserháthaláp	1047,09	354,39	33,85%	629,86	60,15%	7,24	0,69%	54,59	5,21%	1,00	0,10%
17	Cserhátsurány	1880,37	801,27	42,61%	934,62	49,70%	3,38	0,18%	141,11	7,50%		
18	Cserhátszentiván	1066,09	477,85	44,82%	530,46	49,76%	1,60	0,15%	56,18	5,27%		
19	Csesztve	1625,42	579,38	35,65%	885,13	54,46%	0,79	0,05%	91,58	5,63%	68,53	4,22%
20	Csitár	1684,66	486,45	28,87%	1 131,30	67,15%	2,13	0,13%	64,79	3,85%		

Sorszám	Település	Település területe (ha)	Térségi területfelhasználási kategóriák szerinti megoszlás									
			Erdőgazdálkodási térség		Mezőgazdasági térség		Vízgazdálkodási térség		Települési térség		Sajátos területfelhasználású térség	
			ha	%	ha	%	ha	%	ha	%	ha	%
21	Debercsény	542,98	109,37	20,14%	392,15	72,22%	0,45	0,08%	41,01	7,55%		
22	Dejtár	2142,36	1 247,90	58,25%	699,69	32,66%	37,53	1,75%	138,15	6,45%	19,09	0,89%
23	Diósjenő	5749,95	3 970,33	69,05%	1 444,27	25,12%	39,33	0,68%	271,03	4,71%	24,99	0,43%
24	Dorogháza	1768,21	1 138,42	64,38%	450,29	25,47%	1,47	0,08%	176,13	9,96%	1,89	0,11%
25	Drégelypalánk	2217,79	786,79	35,48%	1 205,55	54,36%	12,94	0,58%	167,84	7,57%	44,67	2,01%
26	Ecseg	2410,06	579,02	24,03%	1 593,86	66,13%	7,95	0,33%	229,23	9,51%		
27	Egyházsdengeleg	1574,68	74,45	4,73%	1 374,32	87,28%	1,64	0,10%	124,27	7,89%		
28	Egyházasgerge	1536,97	881,83	57,37%	544,74	35,44%	2,18	0,14%	108,22	7,04%		
29	Endrefalva	1322,56	498,72	37,71%	690,01	52,17%	2,61	0,20%	122,75	9,28%	8,47	0,64%
30	Erdőkürt	2172,28	611,10	28,13%	1 432,68	65,95%	1,60	0,07%	126,90	5,84%		
31	Erdőtarcsa	1506,84	63,58	4,22%	1 343,87	89,18%	0,80	0,05%	98,60	6,54%		
32	Érsekvadkert	5537,24	2 730,93	49,32%	2 415,06	43,61%	28,90	0,52%	338,80	6,12%	23,55	0,43%
33	Etes	1579,63	624,60	39,54%	766,84	48,55%	2,20	0,14%	186,00	11,77%		
34	Felsőpetény	1449,85	473,15	32,63%	835,02	57,59%	2,30	0,16%	76,43	5,27%	62,95	4,34%
35	Felsőtold	1082,62	565,00	52,19%	470,49	43,46%	1,94	0,18%	45,19	4,17%		
36	Galgaguta	1589,21	397,53	25,01%	1 101,30	69,30%	1,66	0,10%	79,88	5,03%	8,83	0,56%
37	Garáb	819,93	584,50	71,29%	214,40	26,15%	0,41	0,05%	20,62	2,52%		
38	Héhalom	1867,69	19,48	1,04%	1 718,52	92,01%	2,56	0,14%	127,12	6,81%		
39	Herencsény	3318,43	2 018,31	60,82%	1 192,98	35,95%	2,13	0,06%	105,02	3,16%		
40	Hollókő	517,79	102,28	19,75%	352,73	68,12%	0,18	0,03%	62,60	12,09%		
41	Hont	2413,05	1 625,03	67,34%	671,46	27,83%	6,13	0,25%	80,60	3,34%	29,83	1,24%
42	Horpács	671,81	152,89	22,76%	463,25	68,96%	14,84	2,21%	40,83	6,08%		
43	Hugyag	1090,07	81,22	7,45%	895,46	82,15%	7,90	0,73%	90,16	8,27%	15,33	1,41%
44	Iliny	646,21	346,94	53,69%	268,17	41,50%	0,63	0,10%	30,47	4,71%		

Sorszám	Település	Település területe (ha)	Térségi területfelhasználási kategóriák szerinti megoszlás									
			Erdőgazdálkodási térség		Mezőgazdasági térség		Vízgazdálkodási térség		Települési térség		Sajátos területfelhasználású térség	
			ha	%	ha	%	ha	%	ha	%	ha	%
45	Ipolyszög	607,27	441,44	72,69%	94,81	15,61%	3,83	0,63%	56,19	9,25%	11,00	1,81%
46	Ipolytarnóc	1357,96	531,29	39,12%	720,80	53,08%	12,68	0,93%	84,19	6,20%	9,00	0,66%
47	Ipolyvece	1382,58	339,78	24,58%	908,31	65,70%	11,52	0,83%	100,03	7,24%	22,94	1,66%
48	Jobbágyi	1783,21	454,06	25,46%	1 031,36	57,84%	18,18	1,02%	179,07	10,04%	100,54	5,64%
49	Kálló	3697,13	1 626,60	44,00%	1 921,57	51,97%	3,25	0,09%	145,70	3,94%		
50	Karancsalja	1253,57	749,66	59,80%	369,74	29,49%	1,12	0,09%	133,05	10,61%		
51	Karancsberény	2314,02	1 715,98	74,16%	477,86	20,65%	2,57	0,11%	108,28	4,68%	9,32	0,40%
52	Karancskeszi	3171,75	1 545,57	48,73%	1 354,31	42,70%	4,92	0,16%	266,95	8,42%		
53	Karancslapujtő	1936,88	945,19	48,80%	778,36	40,19%	3,18	0,16%	210,16	10,85%		
54	Karancsság	2138,93	1 290,24	60,32%	764,40	35,74%	2,51	0,12%	76,30	3,57%	5,48	0,26%
55	Kazár	3039,00	2 065,93	67,98%	759,40	24,99%	5,58	0,18%	197,09	6,49%	11,00	0,36%
56	Keszeg	994,95	381,71	38,36%	497,91	50,04%	0,83	0,08%	84,82	8,53%	29,68	2,98%
57	Kétdodony	1304,55	515,65	39,53%	685,50	52,55%	5,63	0,43%	90,82	6,96%	6,96	0,53%
58	Kisbágyon	1023,71	28,83	2,82%	893,64	87,29%	11,37	1,11%	82,70	8,08%	7,17	0,70%
59	Kisbárkány	802,75	319,24	39,77%	440,98	54,93%	1,10	0,14%	41,42	5,16%		
60	Kisecset	862,22	388,50	45,06%	400,55	46,46%	9,49	1,10%	63,68	7,39%		
61	Kishartyán	895,48	407,82	45,54%	415,34	46,38%	1,10	0,12%	62,38	6,97%	8,84	0,99%
62	Kozárd	643,78	370,83	57,60%	236,17	36,69%	0,90	0,14%	35,88	5,57%		
63	Kutasó	604,76	300,46	49,68%	269,42	44,55%	0,40	0,07%	34,49	5,70%		
64	Legénd	1840,84	782,84	42,53%	910,52	49,46%	1,56	0,08%	145,92	7,93%		
65	Litke	1813,91	851,90	46,97%	806,33	44,45%	40,88	2,25%	106,70	5,88%	8,09	0,45%
66	Lucfalva	1409,60	611,29	43,37%	736,01	52,21%	1,27	0,09%	61,03	4,33%		
67	Ludányhalászi	2113,84	162,94	7,71%	1 714,37	81,10%	52,97	2,51%	147,91	7,00%	35,64	1,69%
68	Magyargéc	1234,75	442,11	35,81%	692,23	56,06%	5,07	0,41%	95,34	7,72%		

Sorszám	Település	Település területe (ha)	Térségi területfelhasználási kategóriák szerinti megoszlás									
			Erdőgazdálkodási térség		Mezőgazdasági térség		Vízgazdálkodási térség		Települési térség		Sajátos területfelhasználású térség	
			ha	%	ha	%	ha	%	ha	%	ha	%
69	Magyarnándor	1867,17	803,82	43,05%	892,64	47,81%	7,37	0,39%	152,84	8,19%	10,50	0,56%
70	Márkháza	631,42	186,46	29,53%	409,04	64,78%	0,47	0,07%	35,44	5,61%		
71	Mátramindszent	1673,17	1180,12	70,53%	342,83	20,49%	3,73	0,22%	122,22	7,30%	24,26	1,45%
72	Mátranovák	2697,27	1529,41	56,70%	919,81	34,10%	7,33	0,27%	238,02	8,82%	2,70	0,10%
73	Mátraszele	1697,16	1304,75	76,88%	278,01	16,38%	20,08	1,18%	94,31	5,56%		
74	Mátraszőlős	2916,49	1481,29	50,79%	1300,21	44,58%	2,91	0,10%	125,37	4,30%	6,71	0,23%
75	Mátraterenye	2812,94	1299,74	46,21%	1184,03	42,09%	31,08	1,10%	271,89	9,67%	26,20	0,93%
76	Mátraverebély	1840,05	965,49	52,47%	612,58	33,29%	6,39	0,35%	205,20	11,15%	50,39	2,74%
77	Mihálygerge	1105,99	463,09	41,87%	547,81	49,53%	1,92	0,17%	93,17	8,42%		
78	Mohora	1595,12	392,17	24,59%	1085,22	68,03%	3,41	0,21%	105,21	6,60%	9,12	0,57%
79	Nagybárkány	883,64	391,22	44,27%	445,62	50,43%	0,74	0,08%	46,06	5,21%		
80	Nagykeresztúr	820,05	284,48	34,69%	493,92	60,23%	1,49	0,18%	40,16	4,90%		
81	Nagylóc	3911,62	2112,56	54,01%	1591,95	40,70%	4,15	0,11%	191,30	4,89%	11,66	0,30%
82	Nagyoroszi	4003,07	2784,84	69,57%	987,79	24,68%	2,62	0,07%	192,56	4,81%	35,25	0,88%
83	Nemti	1105,61	466,83	42,22%	511,16	46,23%	10,78	0,97%	105,16	9,51%	11,70	1,06%
84	Nézsza	1867,44	689,22	36,91%	1026,73	54,98%	2,45	0,13%	140,68	7,53%	8,35	0,45%
85	Nógrád	2953,49	1567,03	53,06%	1207,44	40,88%	2,73	0,09%	159,68	5,41%	16,61	0,56%
86	Nógrádkövesd	879,78	237,11	26,95%	526,66	59,86%	1,26	0,14%	102,00	11,59%	12,75	1,45%
87	Nógrádmarcfal	1993,58	867,71	43,53%	1024,96	51,41%	1,99	0,10%	84,28	4,23%	14,63	0,73%
88	Nógrádmegyer	2277,35	1144,95	50,28%	979,77	43,02%	2,46	0,11%	150,17	6,59%		
89	Nógrádsáp	1545,61	560,88	36,29%	880,19	56,95%	2,36	0,15%	93,06	6,02%	9,11	0,59%
90	Nógrádsipek	2012,43	1418,08	70,47%	504,99	25,09%	1,77	0,09%	87,59	4,35%		
91	Nógrádszakál	1872,38	1005,88	53,72%	732,64	39,13%	15,17	0,81%	92,89	4,96%	25,80	1,38%
92	Nőtincs	2046,85	804,70	39,31%	964,20	47,11%	36,82	1,80%	229,46	11,21%	11,68	0,57%

Sorszám	Település	Település területe (ha)	Térségi területfelhasználási kategóriák szerinti megoszlás									
			Erdőgazdálkodási térség		Mezőgazdasági térség		Vízgazdálkodási térség		Települési térség		Sajátos területfelhasználású térség	
			ha	%	ha	%	ha	%	ha	%	ha	%
93	Órhalom	1745,95	257,08	14,72%	1 324,00	75,83%	11,18	0,64%	136,45	7,82%	17,25	0,99%
94	Ósagárd	1092,17	533,27	48,83%	492,28	45,07%	0,69	0,06%	65,93	6,04%		
95	Palotás	1706,89	46,24	2,71%	1 408,59	82,52%	52,79	3,09%	199,27	11,67%		
96	Pásztó	7260,28	3 074,59	42,35%	3 254,01	44,82%	47,86	0,66%	841,53	11,59%	42,29	0,58%
97	Patak	1614,71	492,64	30,51%	1 000,39	61,95%	24,03	1,49%	95,08	5,89%	2,56	0,16%
98	Patvarc	783,75	390,44	49,82%	294,05	37,52%	4,71	0,60%	85,90	10,96%	8,65	1,10%
99	Piliny	1604,28	701,50	43,73%	800,42	49,89%	8,88	0,55%	90,01	5,61%	3,48	0,22%
100	Pusztaberki	685,32	179,99	26,26%	459,43	67,04%	1,03	0,15%	41,06	5,99%	3,83	0,56%
101	Rákóczibánya	456,16	242,13	53,08%	128,13	28,09%	0,89	0,20%	85,01	18,64%		
102	Rétság	1980,13	655,27	33,09%	1 015,84	51,30%	1,88	0,09%	290,29	14,66%	16,86	0,85%
103	Rimóc	2926,32	1 717,41	58,69%	1 041,92	35,61%	3,55	0,12%	163,43	5,58%		
104	Romhány	2547,21	852,82	33,48%	1 198,00	47,03%	4,25	0,17%	201,72	7,92%	290,42	11,40%
105	Ságújfalu	1202,78	632,66	52,60%	485,14	40,33%	1,64	0,14%	78,87	6,56%	4,47	0,37%
106	Salgótarján	9299,54	4 947,64	53,20%	2 294,21	24,67%	21,44	0,23%	1 923,51	20,68%	112,74	1,21%
107	Sámsonháza	1271,25	539,91	42,47%	630,52	49,60%	2,16	0,17%	98,67	7,76%		
108	Somoskőújfalu	1016,85	458,00	45,04%	280,50	27,58%	0,99	0,10%	258,66	25,44%	18,71	1,84%
109	Sóshartyán	1214,15	666,59	54,90%	411,97	33,93%	1,19	0,10%	134,40	11,07%		
110	Szalmatercs	757,94	259,98	34,30%	441,90	58,30%	0,88	0,12%	52,02	6,86%	3,17	0,42%
111	Szanda	2148,85	805,24	37,47%	1 178,15	54,83%	0,93	0,04%	109,42	5,09%	55,10	2,56%
112	Szarvasgede	998,96	7,50	0,75%	927,06	92,80%	2,27	0,23%	55,72	5,58%	6,42	0,64%
113	Szátok	894,81	297,34	33,23%	539,00	60,24%	2,11	0,24%	56,36	6,30%		
114	Szécsénke	978,33	373,99	38,23%	551,15	56,34%	0,61	0,06%	45,65	4,67%	6,93	0,71%
115	Szécsény	4566,94	730,32	15,99%	3 201,42	70,10%	49,10	1,08%	532,29	11,66%	53,81	1,18%
116	Szécsényfelfalu	821,31	278,41	33,90%	486,18	59,20%	0,79	0,10%	55,93	6,81%		

Sorszám	Település	Település területe (ha)	Térségi területfelhasználási kategóriák szerinti megoszlás									
			Erdőgazdálkodási térség		Mezőgazdasági térség		Vízgazdálkodási térség		Települési térség		Sajátos területfelhasználású térség	
			ha	%	ha	%	ha	%	ha	%	ha	%
117	Szendehely	1003,99	628,71	62,62%	252,30	25,13%	0,88	0,09%	113,85	11,34%	8,24	0,82%
118	Szente	752,86	192,96	25,63%	506,26	67,24%	1,72	0,23%	51,92	6,90%		
119	Szilaspogony	1439,61	1 021,84	70,98%	373,29	25,93%	2,32	0,16%	42,17	2,93%		
120	Szirák	1909,32	581,19	30,44%	1 163,77	60,95%	8,00	0,42%	147,67	7,73%	8,70	0,46%
121	Szuha	1755,97	1 445,42	82,31%	163,79	9,33%	2,97	0,17%	115,03	6,55%	28,75	1,64%
122	Szurdokpüspöki	2671,05	1 043,54	39,07%	1 294,99	48,48%	11,75	0,44%	278,98	10,44%	41,79	1,56%
123	Szügy	1950,83	1 031,10	52,85%	548,50	28,12%	33,78	1,73%	267,11	13,69%	70,34	3,61%
124	Tar	2734,47	1 343,99	49,15%	1 069,71	39,12%	23,26	0,85%	257,18	9,41%	40,34	1,48%
125	Terény	2434,91	1 241,72	51,00%	1 095,98	45,01%	6,26	0,26%	90,95	3,74%		
126	Tereske	1702,61	472,90	27,77%	1 052,87	61,84%	6,33	0,37%	166,85	9,80%	3,66	0,22%
127	Tolmács	1221,26	374,10	30,63%	631,66	51,72%	1,80	0,15%	201,29	16,48%	12,41	1,02%
128	Vanyarc	3222,34	1 016,77	31,55%	2 075,02	64,39%	2,67	0,08%	114,97	3,57%	12,91	0,40%
129	Varsány	2557,66	893,11	34,92%	1 494,39	58,43%	15,51	0,61%	154,65	6,05%		
130	Vizslás	1012,02	477,07	47,14%	396,36	39,16%	0,76	0,08%	132,17	13,06%	5,66	0,56%
131	Zabar	1817,18	1 225,66	67,45%	499,97	27,51%	2,28	0,13%	89,27	4,91%		

1/3. MELLÉKLET:

A KÖZÚTHÁLÓZAT NÓGRÁD MEGYÉT ÉRINTŐ ELEMEI

Gyorsforgalmi utak

Tervezett szakaszok

1. M2:– Vác – Rétság – Hont – (Szlovákia)

Kiemelt szolgáltatást nyújtó főutak

Meglévő szakaszok

2. R21: Hatvan (M3) – Mátraverebély –

Tervezett szakaszok

3. R21: – Mátraverebély – Salgótarján – Somoskőújfalu – (Szlovákia)

Főutak

Meglévő szakaszok

1. 2. sz. főút: Budapest – Dunakeszi – Vác – Rétság – Hont – (Szlovákia)
2. 21. sz. főút: Hatvan (3. sz. főút) – Salgótarján – Somoskőújfalu – (Szlovákia),
3. 22. sz. főút: Bánk (2. sz. főút) – Balassagyarmat – Salgótarján (21. sz. főút)
4. 23. sz. főút: Bátorlyerénye (21. sz. főút) – Tarnalelesz (25. sz. főút)
5. 211. sz. főút: Salgótarján elkerülő
6. 222. sz. főút: Balassagyarmat (22. sz. főút) – (Szlovákia)

Tervezett szakaszok

1. 212. sz. főút: Rétság térsége (2. sz. főút) – Jobbágyi – Szurdokpuszpöki térsége – Gyöngyös (3. sz. főút)
2. Szécsény térsége (22. sz. főút) – Nógrádszakál – (Szlovákia)

Tervezett településelkerülő szakaszok

1. Balassagyarmat (22. sz. főút)
2. Balassagyarmat (22. sz. főút)
3. Bátorlyerénye (23. sz. főút) – Bátorlyerénye (21. sz. főút)
4. Endrefalva (22. sz. főút)
5. Érsekvadkert (22. sz. főút)
6. Kishartyán (22. sz. főút) – Ságújfalu – Karancsság – Szalmatercs (22. sz. főút)
7. Nempti (23. sz. főút)
8. Órhalom (22. sz. főút)

9. Szécsény (22. sz. főút)

Térségi szerepű összekötő utak

Meglévő szakaszok

1. 1201 j. Szob – Hont összekötő út
2. 2106 j. Vác – Acsa – Verseg összekötő út
3. 2107 j. Penc – Keszeg összekötő út
4. 2108 j. Balassagyarmat – Aszód összekötő út
5. 2109 j. Aszód – Verseg – Szarvasgede összekötő út
6. 2114 j. Nőtincs – Keszeg összekötő út
7. 2115 j. Rétság – Galgaguta összekötő út
8. 2115 j. Rétság – Galgaguta összekötő út
9. 2116 j. Bánk – Nógrádkövesd összekötő út
10. 2117 j. Érsekvadkert – Romhány összekötő út
11. 2118 j. Romhány – Magyarnándor összekötő út
12. 2119 j. Balassagyarmat – Nógrádgárdony – Órhalom összekötő út
13. 2121 j. Patvarc – Órhalom összekötő út
14. 2122 j. Szécsény – Pásztó összekötő út
15. 2123 j. Mohora – Alsótold összekötő út
16. 2124 j. Cserháthaláp – Szanda összekötő út
17. 2125 j. Magyarnándor – Cserháthaláp összekötő út
18. 2126 j. Ecseg – Pásztó összekötő út
19. 2127 j. Csécse – Pásztó összekötő út
20. 2128 j. Szarvasgede – Alsótold összekötő út
21. 2129 j. Galgaguta – Jobbágyi összekötő út
22. 2131 j. Apc – Szarvasgede összekötő út
23. 2136 j. Kisbágyon – Palotáshalom összekötő út
24. 2137 j. Vanyarc – Kálló összekötő út
25. 2138 j. Becske – Bercel összekötő út
26. 2201 j. Nagyoroszi – Dejtár összekötő út
27. 2202 j. Borsosberény – Patak összekötő út
28. 2203 j. Patak – Érsekvadkert összekötő út
29. 2205 j. Szécsény – Ipolytarnóc összekötő út
30. 2206 j. Litke – Salgótarján összekötő út
31. 2207 j. Ludányhalászi – Endrefalva összekötő út
32. 2301 j. Kisterenye – Mátraszele összekötő út
33. 2302 j. Salgótarján – Kazár összekötő út
34. 2303 j. Salgótarján – Nádújfalu összekötő út
35. 2304 j. Salgótarján – Zabar összekötő út
36. 2305 j. Pétervására – Zabar összekötő út
37. 2306 j. Zabar – Ózd összekötő út
38. 2307 j. Zagyvapálfalva – Salgótarján összekötő út
39. 2405 j. Jobbágyi – Apc összekötő út
40. 2406 j. Szurdokpüspöki – Gyöngyös összekötő út
41. 2407 j. Pásztó – Szurdokpüspöki összekötő út
42. 2408 j. Pásztó – Galyatető – Mátraháza összekötő út

- 43. 2409 j. Nagybátony – Maconka összekötő út
- 44. 2411 j. Recsk – Mátraballa összekötő út

Tervezett szakaszok

- 1. Diósjenő – Borsosberény (12126 j. út)
- 2. Bárna – Cered
- 3. Bátonyterenye – Márkháza
- 4. Bér – Buják
- 5. Berkenye – Nógrád
- 6. Bér – Terény
- 7. Buják – Ecseg
- 8. Csesztve – Érsekvadkert
- 9. Herencsény – Terény
- 10. Iliny – Varsány
- 11. Karancslapujtő – Karancsberény – (Szlovákia)
- 12. Kosd – Keszeg
- 13. Mátramindszent – Szuha
- 14. Mátranovák – Mátraszele
- 15. Nógrádmegyer – Rimóc
- 16. Nógrádsipek – Herencsény
- 17. Piliny – Litke
- 18. Szenté – Szátok
- 19. Varsány – Rimóc
- 20. Zabar – (Szlovákia)

Mellékutak

Meglévő szakaszok

- | | | | |
|-----|----------|-----------------------------|----------------------|
| 1. | 12121 j. | Tolmács | bekötő út |
| 2. | 12122 j. | Diósjenő | bekötő út |
| 3. | 12123 j. | Nógrád | bekötő út |
| 4. | 12124 j. | Berkenye | bekötő út |
| 5. | 12317 j. | Berkenye | állomáshoz vezető út |
| 6. | 12318 j. | Nógrád | állomáshoz vezető út |
| 7. | 12319 j. | Diósjenő | állomáshoz vezető út |
| 8. | 21125 j. | Felsőpetény | bekötő út |
| 9. | 21126 j. | Tereske | bekötő út |
| 10. | 21127 j. | Csesztve | bekötő út |
| 11. | 21128 j. | Balassagyarmat | bekötő út |
| 12. | 21129 j. | Nógrádmarcfal | bekötő út |
| 13. | 21130 j. | Nógrádmarcfal községi belső | bekötő út |
| 14. | 21131 j. | Iliny | bekötő út |
| 15. | 21132 j. | Nógrádsipek | bekötő út |
| 16. | 21133 j. | Rimóc | bekötő út |
| 17. | 21134 j. | Nógrádmegyer | bekötő út |
| 18. | 21135 j. | Sámsonháza | bekötő út |

19.	21136 j.	Lucfalva	bekötő út
20.	21137 j.	Márkháza	bekötő út
21.	21138 j.	Kisbárcány	bekötő út
22.	21139 j.	Nagybárcány	bekötő út
23.	21141 j.	Szupatak	bekötő út
24.	21142 j.	Szentkút	bekötő út
25.	21143 j.	Mátraverebély I.	bekötő út
26.	21144 j.	Mátraszőlős	bekötő út
27.	21145 j.	Garáb	bekötő út
28.	21146 j.	Hollókő	bekötő út
29.	21147 j.	Bokor	bekötő út
30.	21148 j.	Buják	bekötő út
31.	21149 j.	Bér	bekötő út
32.	21151 j.	Egyházasdengeleg	bekötő út
33.	21152 j.	Erdőtarcsa	bekötő út
34.	21153 j.	Legénd	bekötő út
35.	21154 j.	Kisecset	bekötő út
36.	21155 j.	Debercsény	bekötő út
37.	21157 j.	Szanda-kőbánya	bekötő út
38.	21164 j.	Pusztaszántó	bekötő út
39.	21166 j.	Kisterenye	bekötő út
40.	21167 j.	Mátraverebély II.	bekötő út
41.	21325 j.	Bánk	állomáshoz vezető út
42.	21326 j.	Romhány	állomáshoz vezető út
43.	21332 j.	Becske	állomáshoz vezető út
44.	22101 j.	Ipolyvece	bekötő út
45.	22102 j.	Pusztaberki	bekötő út
46.	22103 j.	Rárósi határhoz vezető út	határhoz vezető út
47.	22104 j.	Hugyag	bekötő út
48.	22105 j.	Pöstyén-puszta	bekötő út
49.	22106 j.	Szécsényfelfalu	bekötő út
50.	22107 j.	Piliny	bekötő út
51.	22108 j.	Egyházasgerge	bekötő út
52.	22109 j.	Etes	bekötő út
53.	22111 j.	Karancsberény	bekötő út
54.	22114 j.	Karancsság	bekötő út
55.	22302 j.	Ipolyvece	állomáshoz vezető út
56.	22308 j.	Litke	állomáshoz vezető út
57.	23101 j.	Somlyóbánya	bekötő út
58.	23102 j.	Salgóbánya	bekötő út
59.	23103 j.	Somoskő	bekötő út
60.	23104 j.	Zagyvaróna	bekötő út
61.	23106 j.	Bárna	bekötő út
62.	23107 j.	Mizserfabánya	bekötő út
63.	23109 j.	Mátranovák	bekötő út
64.	23111 j.	Szilaspogony	bekötő út
65.	23117 j.	Kazár	bekötő út
66.	23119 j.	Ceredi bekötő	bekötő út

67.	23302 j.	Salgótarján-alsó	állomáshoz vezető út
68.	24103 j.	Jobbágyi	bekötő út
69.	24105 j.	Tar	bekötő út
70.	24107 j.	Nagybátony	bekötő út
71.	24108 j.	Dorogháza	bekötő út
72.	24109 j.	Mátraalmás	bekötő út
73.	24111 j.	Mátramindszent	bekötő út
74.	24147 j.	Drégelypalánk	bekötő út
75.	24248 j.	Hont	bekötő út
76.	24302 j.	Pásztó	állomáshoz vezető út
77.	24303 j.	Pásztó	bekötő út
78.	24304 j.	Mátraverebély	állomáshoz vezető út
79.	24306 j.	Mátramindszent	állomáshoz vezető út
80.	97532 j.	Rimóc	bekötő út

Tervezett szakaszok

1.	Balassagyarmat (21128 j. út – 2108 j. út)	bekötő út
2.	Balassagyarmat – (Szlovákia)	határhoz vezető út
3.	Dorogháza – 23. sz. főút	bekötő út
4.	Drégelypalánk (2. sz. főút – 22101 j. út)	bekötő út
5.	Drégelypalánk – (Szlovákia)	határhoz vezető út
6.	Mátramindszent – Szuha (2410 j. út – 24111 j. út)	bekötő út
7.	Nógrádszakál – (Szlovákia)	határhoz vezető út
8.	Órhalom – (Szlovákia)	határhoz vezető út
9.	Hugyag – (Szlovákia)	határhoz vezető út

1/4. MELLÉKLET:

A VASÚTHÁLÓZAT NÓGRÁD MEGYÉT ÉRINTŐ ELEMEI

Országos törzshálózati vasúti pályák

1. 74 - Nógrádszakál – (Szlovákia)
2. 78 (2) - Nógrádszakál – Ipolytarnóc – (Szlovákia)
3. 81 - Hatvan – Somoskőújfalu – (Szlovákia)

Meglévő országos vasúti mellékvonalak

1. 75 - Vác – Balassagyarmat
2. 76 - Diósjenő – Romhány
3. 78 (1) - Galgamácsa – Balassagyarmat – Nógrádszakál
4. 83 - Mátramindszent – Mátranovák-Homokterenye
5. 84 - Bátorterenye (*Kisterenye*) – Kál-Kápolna

Tervezett országos vasúti mellékvonalak

1. Drégelypalánk – (Szlovákia)

HATÁRÁTLÉPÉSI PONTOK NÓGRÁD MEGYÉBEN SZLOVÁKIA FELÉ

Gyorsforgalmi- és főúthálózaton lévő határátlépési pontok

Meglévő:

1. Hont (*Parassapuszta*) – Ipolyság / Šahy (2. sz. főút)
2. Balassagyarmat – Tótygyarmat / Slovenské Ďarmoty (222. sz. főút)
3. Somoskőújfalu – Sátorosbánya / Šiatorská Bukovinka (21. sz. főút)

Tervezett:

1. Hont (M2)
2. Nógrádszakál

Vasúthálózaton lévő határátlépési pontok

Meglévő:

1. Ipolytarnóc – Kalonda / Kalonda
2. Nógrádszakál – Bussa / Bušince
3. Somoskőújfalu – Sátorosbánya / Šiatorská Bukovinka

Tervezett:

1. Hont

Mellékúthálózaton lévő határátlépési pontok

Meglévő:

1. Cered –Tajti / Tachty (23119 j. út)
2. Ipolytarnóc – Kalonda / Kalonda (2205 j. út)
3. Nógrádszakál (*Ráróspuszta*) – Rárós / Rároš (22103 j. út)
4. Szécsény (*Pösténypuszta*) – Petőpuszta / Peťov (22105 j. út)

Tervezett:

1. Balassagyarmat (*Újkóvár*) – Kóvár / Koláre
2. Drégelypalánk – Ipolyhídvég / Ipeľské Predmostie
3. Húgyag – Szécsénykovácsi / Kováčovce
4. Karancsberény – Nagyromhány / Lipovany
5. Nógrádszakál –Bussa / Bušince
6. Őrhalom – Ipolyvarbó / Vrbovka
7. Salgótarján (*Somoskő*)
8. Zabar – Gömörpéterfala / Petrovce

1/6. MELLÉKLET

REPÜLŐTEREK NÓGRÁD MEGYÉBEN

Térségi repülőterek

1. Balassagyarmat
2. Bátorfőnyégy
3. Tolmács

ORSZÁGOS ÉS TÉRSÉGI KERÉKPÁRÚT-HÁLÓZATOK NÓGRÁD MEGYÉBEN

Országos kerékpárút törzshálózati vonalak

1. 2. Északkeleti határmente kerékpárút:
 - 2.A: (Szlovákia) – Szob – Kемence – Balassagyarmat – Szécsény – Litke – Salgótarján – Cered – Ózd – Bánréve – Aggtelek – Jósvalfő – Szalonna – Hidasnémeti – Gönc – (A 4. sz. Tiszamente kerékpárút Gönc és Sátoraljaújhely közötti szakasza) – Sátoraljaújhely – Pácin – Záhony – Zsurk – Lónya – Vásárosnamény – Tarpa – Szatmárcseke – Tiszacsécse – Tiszabecs – (Ukrajna)
 - 2.B: Litke – Ipolytarnóc – (Szlovákia)
 - 2.C: Nagybárcány – Márkháza – Nagykeresztúr – Salgótarján – Somoskőújfalu – (Szlovákia)
 - 2.D: Somoskőújfalu – Salgótarján
2. 21. Palócok földje kerékpárút:

Szécsény – Hollókő – Nagybárcány
3. 31. Zagyvamenti kerékpárút:

(2.C kerékpárút Salgótarján és Nagybárcány közötti szakasza) – Szurdokpüspöki – Zagyvaszántó – Petőfibánya – (10.A kerékpárút Petőfibánya és Jászfényszaru közötti szakasza) – Jászberény – Szolnok

Térségi kerékpárútvonalak

Meglévő:

1. Balassagyarmat – Magyaránador

Tervezett:

1. (Nagymaros) – (Kóspallag) – Diósjenő
2. (Pétervására) – Szilaspogony – Zabar
3. Alsótold – Felsőtold – Nagylóc
4. Alsótold – Kozárd – Pásztó
5. Alsótold – Kozárd – Pásztó
6. Balassagyarmat – Iliny – Rimóc – Nógrádmegyer – Kishartyán
7. Balassagyarmat – Magyaránador
8. Bánk – Romhány – Kétdobony – Sente – Magyaránador
9. Bátonyterenye (Szorospatak) – (Parádsasvár)
10. Cserháthaláp – Herencsény – Terény
11. Diósjenő – Borsosberény – Dejtár
12. Diósjenő – Nógrád – Nőtincs – Ósagárd – Keszeg – Nézsa – Galgaguta – Bercel (Ordaspuszta) – Bokor – Alsótold
13. Drégelypalánk – (Szlovákia)
14. Erdőkürt – Kálló – Erdőtarcsa – Héhalom – Palotás – Szarvasgede – Jobbágyi
15. (Acsa) – Galgaguta
16. Hollókő – Nagylóc
17. Ipolyvece – Ipolyszög

18. Karancslapujtó – Karancsberény – (Szlovákia)
19. Kisbárkány – Márkháza
20. Magyarnándor – Becske – Bercel – Vanyarc – Kálló – (Verseg) – (Aszód)
21. Márkháza – Mátraverebély – Bátorlyterenye
22. Nógrádszakál – (Szlovákia)
23. Nőtincs – Rétság – Érsekvadkert – Patak
24. Őrhalom – (Szlovákia)
25. Pásztó – Hasznos – Mátrakeresztes
26. Salgótarján – (Szlovákia)
27. Salgótarján – Cered
28. Salgótarján – Vizslás – Kazár – Mátraszele – Bárna – Cered
29. Szécsény – (Szlovákia)
30. Szécsény – Endrefalva – Karancsság – Ságújfalu – Kishartyán
31. Szurdokpüspöki – Köszvény-kút (Kőbánya)
32. Tar – Mátraverebély – Bátorlyterenye – Salgótarján

1/8. MELLÉKLET

TÉRSÉGI LOGISZTIKAI KÖZPONTOK NÓGRÁD MEGYÉBEN

1. Salgótarján

1/9. MELLÉKLET

5-50 MW KÖZÖTTI NÉVLEGES TELJESÍTŐKÉPESSÉGŰ ERŐMŰVEK NÓGRÁD MEGYÉBEN

1. Bátorterenyé
2. Mátraterenyé
3. Salgótarján
4. Szügy – Csesztve

VILLAMOSENERGIA-ÁTVITELI ÉS ELOSZTÓ HÁLÓZAT NÓGRÁD MEGYÉT ÉRINTŐ
TÁVVEZETÉKEI

400 kV-os átviteli hálózat távvezeték elemei

1. Göd – Bánk – Hont – (Szlovákia) /Ágazati száma: 12./
2. Göd – Sajószöged /Ágazati száma: 38./

Átvitelt befolyásoló 132 kV-os elosztó hálózati távvezeték elemei

1. Bátorterenye (*Nagybátony*) – Balassagyarmat
2. Bátorterenye (*Nagybátony*) – Borsodnádásd
3. Bátorterenye (*Nagybátony*) – Salgótarján ÉMÁSZ
4. Bátorterenye (*Nagybátony*) – SKÜ
5. Detk – Bátorterenye (*Nagybátony*) I.
6. Detk – Bátorterenye (*Nagybátony*) II.
7. Lőrinci – Bátorterenye (*Nagybátony*)
8. Lőrinci – Nógrádkövesd
9. Nógrádkövesd – Balassagyarmat
10. Nógrádkövesd – Rétság
11. Salgótarján ÉMÁSZ – SKÜ
12. Vác – Rétság

SZÉNHIDROGÉN SZÁLLÍTÓVEZETÉKEK NÓGRÁD MEGYÉT ÉRINTŐ ELEMEI

Földgázzállító vezetékek

1. 211: Ózd – Járdánháza – Tarnalelesz – Mátraterenye – Bátonyterenye [Kisterenye]
2. 211-02: Mátraterenye – Mátraderecske
3. 215: Bátonyterenye [Kisterenye] – Salgótarján
4. 216: Sámsonháza – Nagylóc – Szécsény
5. 217: Bátonyterenye [Kisterenye] – Sámsonháza – Pásztó – Heréd – Hatvan – Zsámbok
6. 217-01: Pásztó
7. 414: Vác – Bánk – Romhány
8. 415: Romhány – Érsekvadkert – Balassagyarmat
9. 415-01: Érsekvadkert
10. Szlovák tranzit: Vecsés – Balassagyarmat – (Szlovákia)

Kőolajszállító vezeték

1. Barátság I.: (Szlovákia) – Hont – Pécel – Vecsés – Százhalombatta

Földgázelosztó vezetékek

- | | |
|---|-----------------------------------|
| 1. Alsópetény ellátó vezeték | 23. Héhalom ellátó vezeték |
| 2. Balassagyarmat - Őrhalom | 24. Herencsény ellátó vezeték |
| 3. Balassagyarmat - Szanda | 25. Horpács ellátó vezeték |
| 4. Bárna ellátó vezeték | 26. Iliny ellátó vezeték |
| 5. Bátonyterenye – Salgótarján | 27. Kálló ellátó vezeték |
| 6. Becske ellátó vezeték | 28. Karancsalja ellátó vezeték |
| 7. Bercel ellátó vezeték | 29. Karancsberény ellátó vezeték |
| 8. Berkenye ellátó vezeték | 30. Karancsság ellátó vezeték |
| 9. Buják ellátó vezeték | 31. Kazár ellátó vezeték |
| 10. Cered ellátó vezeték | 32. Keszeg ellátó vezeték |
| 11. Csécse ellátó vezeték | 33. Kétybodony ellátó vezeték |
| 12. Cserhátszentiván ellátó vezeték | 34. Kisbágyon ellátó vezeték |
| 13. Csesztve ellátó vezeték | 35. Kisbárkány ellátó vezeték |
| 14. Dorogháza ellátó vezeték | 36. Kishartyán ellátó vezeték |
| 15. Ecseg ellátó vezeték | 37. Kozárd ellátó vezeték |
| 16. Erdőkürt ellátó vezeték | 38. Ludányhalászi ellátó vezeték |
| 17. Erdőtarcsa ellátó vezeték | 39. Mátramindszent ellátó vezeték |
| 18. Érsekvadkert - Diósjenő | 40. Mátraszőlős ellátó vezeték |
| 19. Érsekvadkert - Drégelypalánk | 41. Mátraterenye - Szilaspogony |
| 20. Érsekvadkert - Szátok | 42. Mátraterenye - Szuha |
| 21. Galgaguta ellátó vezeték | 43. Mátraverebély – Bokor |
| 22. Göd – Bánk – Romhány –
Érsekvadkert – Balassagyarmat | 44. Mátraverebély – Lucfalva |
| | 45. Nagybárkány ellátó vezeték |

46. Nagykeresztúr ellátó vezeték
47. Nagylóc ellátó vezeték
48. Nagyoroszi ellátó vezeték
49. Nézsa ellátó vezeték
50. Nógrádkövesd ellátó vezeték
51. Nógrádmargal ellátó vezeték
52. Nógrádsipek ellátó vezeték
53. Pásztó - Bér
54. Pásztó - Jobbágyi
55. Pásztó ellátó vezeték
56. Patvarc ellátó vezeték
57. Rétság - Bánk
58. Rétság - Tolmács
59. Romhány - Galgagyörk
60. Romhány - Szendehely
61. Salgótarján - Litke
62. Salgótarján - Mátraszele
63. Salgótarján – Salgótarján (Zagyvaróna)
64. Szécsény - Hollókő
65. Szécsény - Magyargéc
66. Szécsény - Nógrádszakál
67. Szécsény - Piliny
68. Szécsényfelfalu ellátó vezeték
69. Szurdokpüspöki ellátó vezeték
70. Varsány ellátó vezeték
71. Vizslás ellátó vezeték
72. Zabar ellátó vezeték
73. Zagyvaszántó – Pásztó – Bátonyterenye – Mátraterenye – Pétervására
74. Zagyvaszántó - Vanyarc

1/12. MELLÉKLET

**1 MILLIÓ M³-T MEGHALADÓ ÉS 10 MILLIÓ M³-NÉL KISEBB TÉRFOGATÚ VÍZKÁR-ELHÁRÍTÁSI
CÉLÚ TÁROZÓK NÓGRÁD MEGYÉBEN**

1. Hasznosi-tározó (Pásztó)
2. Komra-völgyi-tározó (Litke)
3. Lókos-pataki-tározó (Nőtincs)
4. Maconkai-tározó (Bátonyterenye)
5. Mátraverebélyi-tározó (Bátonyterenye, Mátraverebély)
6. Mizserfai-tározó (Mátraszele)
7. Palotási-tározó (Palotás)
8. Tarján-pataki (Kisterenyei)-tározó (Bátonyterenye)

ORSZÁGOS ÉS TÉRSÉGI HULLADÉKGAZDÁLKODÁSI LÉTESÍTMÉNYEK NÓGRÁD MEGYÉBEN

Veszélyeshulladék-lerakó

1. Jobbágyi

Térségi hulladékkezelők

1. Nógrádmarcfal
2. Salgótarján
3. Bátortereny

1/14. MELLÉKLET:

NÓGRÁD MEGYE TELEPÜLÉSEINEK TÉRSÉGI ÖVEZETEKSEL VALÓ ÉRINTETTSÉGE

A./ NÓGRÁD MEGYE TELEPÜLÉSEINEK – EGYEDILEG MEGHATÁROZOTT MEGYEI ÖVEZETEKEN KÍVÜLI – TÉRSÉGI ÖVEZETEKSEL VALÓ ÉRINTETTSÉGE

Sorszám	Település	Település területe (ha)	Ökológiai hálózat magterületének övezete (ha)	Ökológiai hálózat folyosójának övezete (ha)	Ökológiai hálózat puffterületének övezete (ha)	Kiváló termőhelyi adottságú szántók övezete (ha)	Jó termőhelyi adottságú szántók övezete (ha)*	Erdők övezete (ha)	Erdőtelepítésre javasolt terület övezete (ha)	Tájvédelmi terület övezete (ha)	Világörökségi és világörökségi várományos területek övezete (ha)*	Vízminőség-védelmi terület övezete (ha)	Nagyvízi meder övezete (ha)	Honvédelmi és katonai célú terület övezete (ha)*	Ásványi nyersanyagyon övezete (ha)*	Földtani veszélyforrás terület övezete (ha)*
1	Alsópetény	1968,22	630,28	442,82	149,04		3,23	1288,35	2,30	1968,22		13,51			X	X
2	Alsótold	785,65	444,32	0,62	204,59			269,75	115,36	785,65						
3	Balassagyarmat	2332,94	259,10	15,03				557,06	174,55	695,45			157,52			
4	Bánk	990,08		131,72	109,61	158,98	35,01	328,86	15,05	442,82	X	817,40		X	X	X
5	Bárna	1539,38	708,32	64,67	657,02			1248,14	16,35	1539,38						
6	Bátonyterenye	7892,70	3 421,20	730,23	91,53	2,96	7,77	4055,92	247,04	5628,61		5941,45		X	X	X
7	Becske	1566,50		205,29		12,40	12,41	567,16	45,49	1566,50					X	X
8	Bér	2548,63	1 091,47	206,13	131,98			1143,37	34,35	2548,63				X	X	X
9	Bercel	3587,68	805,52	333,11	234,34		21,30	1089,40	306,05	2953,50				X	X	X
10	Berkenye	1346,19	0,00	343,48	606,74			916,64	28,39	1102,56		13,47				
11	Bokor	674,63	315,98		233,71			193,69	109,75	674,63				X		
12	Borsosberény	2025,71	512,35	95,65	347,34		0,34	778,39	39,71	1011,25		61,67				X
13	Buják	5303,53	2 647,03	168,02	353,44	48,94	124,84	2618,61	10,36	4572,58				X	X	
14	Cered	3857,95	779,46	1 194,86	419,87			1734,59	490,08	2235,84					X	X
15	Csécse	2173,32		88,10	58,10	908,94	582,50	147,63	9,97	273,83		238,58			X	
16	Cserháthaláp	1047,09		111,83		68,99	113,82	305,68	48,69	998,75						
17	Cserhátsurány	1880,37		533,39		0,01	85,20	659,77	148,04	1880,37						
18	Cserhátszentiván	1066,09	568,34	4,65	335,46			381,56	96,65	1066,09						X

Sorszám	Település	Település területe (ha)	Ökológiai hálózat magterületének övezete (ha)	Ökológiai hálózat folyosójának övezete (ha)	Ökológiai hálózat puffterületének övezete (ha)	Kiváló termőhelyi adottságú szántók övezete (ha)	Jó termőhelyi adottságú övezete (ha)*	Erdők övezete (ha)	Erdőtelepítésre javasolt terület övezete (ha)	Tájékvédelmi terület övezete (ha)	Világörökségi és világörökségi várományos területek övezete (ha)*	Vízminőség-védelmi terület övezete (ha)	Nagyvízi meder övezete (ha)	Honvédelmi és katonai célú terület övezete (ha)*	Ásványi nyersanyagyon övezete (ha)*	Földtani veszélyforrás terület övezete (ha)*
19	Csesztve	1625,41		46,46		10,92	0,40	527,68	77,63	1308,38		166,55				
20	Csitár	1684,66		279,96			39,11	442,68	43,78	1036,60						
21	Debercsény	542,98		38,16			36,37	104,75	5,44	542,98		0,25				
22	Dejtár	2142,36	578,30	32,76	270,43			866,34	385,10	1305,31		1080,60	129,27		X	
23	Diósjenő	5749,95	3 252,32	216,89	412,38		121,21	3810,41	169,53	3892,37						X
24	Dorogháza	1768,21	884,06	82,56				950,24	189,10	1653,88		1768,21			X	X
25	Drégelypalánk	2217,79	1 039,44	103,02	40,88			777,83	10,35	1772,02			468,80	X		X
26	Ecseg	2410,06	859,27	88,59	520,84	130,16	257,88	574,05	5,70	1568,14		142,14				
27	Egyházasdengeleg	1574,68		58,43		0,13	207,71	45,25	30,35	37,12						
28	Egyházasgerge	1536,97		729,55				711,89	169,91	964,66		1517,40			X	
29	Endrefalva	1322,56	98,06	26,88				378,90	120,64	783,13					X	
30	Erdőkürt	2172,28	522,00	183,61			151,09	561,22	54,44	1452,51						
31	Erdőtarcsa	1506,84		86,33			100,06	17,42	53,40							
32	Érsekvadkert	5537,24		700,69	777,80		43,02	1852,02	883,06	2378,35		4783,21			X	X
33	Etes	1579,63	181,36	149,85	13,15			577,03	47,91	1579,63		1101,68				
34	Felsőpetény	1449,85	12,37	108,29	237,33		108,99	475,48	24,49	843,64		6,35			X	X
35	Felsőtold	1082,62	756,17	81,95	126,99	4,41	36,59	563,20	1,64	1082,62						X
36	Galgaguta	1589,21	426,05	49,68	151,97	33,52	317,65	366,03	30,89	744,41						
37	Garáb	819,93	678,15		115,68			563,41	21,09	819,93		1,45				
38	Héhalom	1867,69		14,89		5,54	458,82	19,61								
39	Herencsény	3318,43	1 499,70	581,67	202,44			1774,71	244,13	3318,43				X		X
40	Hollókő	517,79	238,97	99,05	9,45			100,30		517,79	X					
41	Hont	2413,05	1 525,83	36,36	385,73			1617,96	7,57	2143,11		12,79	212,55			X
42	Horpács	671,81		54,67				93,92	59,16	91,14						X
43	Hugyag	1090,07	268,94	8,40			6,17	32,09	51,05	440,20			230,52			
44	Iliny	646,21		290,86				347,19		641,72						
45	Ipolyszög	607,27	94,07	32,54	3,85			428,86	11,35	602,92		42,45	102,86			

Sorszám	Település	Település területe (ha)	Ökológiai hálózat magterületének övezete (ha)	Ökológiai hálózat folyosójának övezete (ha)	Ökológiai hálózat puffertületének övezete (ha)	Kiváló termőhelyi adottságú szántók övezete (ha)	Jó termőhelyi adottságú szántók övezete (ha)*	Erdők övezete (ha)	Erdőtelepítésre javasolt terület övezete (ha)	Tájékvédelmi terület övezete (ha)	Világörökségi és világörökségi várományos területek övezete (ha)*	Vízminőség-védelmi terület övezete (ha)	Nagyvízi meder övezete (ha)	Honvédelmi és katonai célú terület övezete (ha)*	Ásványi nyersanyagyon övezete (ha)*	Földtani veszélyforrás terület övezete (ha)*
46	Ipolytarnóc	1357,96	727,11	59,60	126,87			518,94	9,73	1149,94	X	1357,75	362,91		X	X
47	Ipolyvece	1382,58	431,03	67,55	97,28			176,02	171,49	704,55		74,41	354,30			
48	Jobbágyi	1783,21	637,90	72,46	56,34	267,05	465,73	453,34	0,64	799,10		3,14	12,54	X		
49	Kálló	3697,13	1 150,29	262,36	112,36	5,51	150,71	1446,95	179,81	2035,67						
50	Karancsalja	1253,57	318,66	87,63	274,50			736,84	13,12	1243,45		1247,49				X
51	Karancsberény	2314,02	1 517,19	139,54	277,08			1628,21	95,61	2278,52		2313,86			X	
52	Karancskeszzi	3171,75		439,86				1212,16	333,55	2261,31		3142,53				
53	Karancslapujtő	1936,88	507,10	177,28	142,97			863,00	81,75	1417,88		1934,75			X	
54	Karancsság	2138,93		518,16				876,30	410,11	1676,87		305,40				
55	Kazár	3039,00	397,96	872,92	787,57			2028,33	38,81	2695,58		6,25			X	X
56	Keszeg	994,95	26,41	98,92	57,97		1,66	354,34	33,31	955,83		104,58			X	
57	Kétbodony	1304,55		196,50	340,56	209,07		510,15	3,42	1131,38		168,34				X
58	Kisbágyon	1023,71		59,70		292,06	222,35	6,85	22,01	149,64						
59	Kisbárkány	802,75	192,05	116,78	283,37			159,16	163,87	802,75						
60	Kisecset	862,22		173,65			4,11	386,08	1,58	862,22						X
61	Kishartyán	895,48	30,72	117,37	0,00			335,57	73,52	809,06					X	X
62	Kozárd	643,78	370,07		226,22			232,93	137,63	643,78		5,65				
63	Kutasó	604,76	267,41	36,28	133,76			180,61	119,96	604,76						
64	Legénd	1840,84	456,83	69,96	249,98	10,39	183,78	738,91	52,29	1840,40		21,90				X
65	Litke	1813,91	952,27	42,44				863,98		1410,62		1712,33	198,22			X
66	Lucfalva	1409,60	195,08	353,52	45,20			603,71	12,17	1409,60		17,14			X	X
67	Ludányhalászi	2113,84	618,23	133,40	198,67		49,03	133,44	14,12	1422,84		21,59	921,16		X	
68	Magyargéc	1234,75		217,64				333,63	110,26	1234,75						
69	Magyarnándor	1867,17		277,97		95,46	23,61	738,62	65,99	1631,29						
70	Márkháza	631,42	200,33	85,03	251,01			183,46	2,99	631,42		153,66			X	
71	Mátramindszent	1673,17	1 009,21	4,84				1043,45	141,36	1673,17		1672,38			X	
72	Mátranovák	2697,27		614,52	237,58			1509,87	26,61	2697,27		22,20			X	

Sorszám	Település	Település területe (ha)	Ökológiai hálózat magterületének övezete (ha)	Ökológiai hálózat folyosójának övezete (ha)	Ökológiai hálózat puffertületének övezete (ha)	Kiváló termőhelyi adottságú szántók övezete (ha)	Jó termőhelyi adottságú szántók övezete (ha)*	Erdők övezete (ha)	Erdőtelepítésre javasolt terület övezete (ha)	Tájképzélmény terület övezete (ha)	Világörökségi és világörökségi várományos területek övezete (ha)*	Vízminőség-védelmi terület övezete (ha)	Nagyvízi meder övezete (ha)	Honvédelmi és katonai célú terület övezete (ha)*	Ásványi nyersanyaggyógyon övezete (ha)*	Földtani veszélyforrás terület övezete (ha)*
73	Mátraszele	1697,16	127,96	779,27	457,43			1298,46	8,42	1626,73					X	X
74	Mátraszőlős	2916,49	1 822,17	11,89	345,81	84,93	16,06	1474,36	6,93	2635,26		2816,50				
75	Mátraterenye	2812,94	342,46	736,43				1264,51	34,64	2806,53		1567,89			X	X
76	Mátraverebély	1840,05	951,05	85,61	45,65	4,03	2,35	926,60	41,54	1371,97		1554,26			X	X
77	Mihálygerge	1105,99		361,93				462,38		768,90		1105,98				
78	Mohora	1595,12		82,96		301,83	266,43	279,81	116,63	686,33		42,56				
79	Nagybárány	883,64	504,58	14,32	306,45		0,36	381,29	8,43	883,64		8,42				
80	Nagykeresztúr	820,05	204,69	119,81				265,88	18,69	820,05		7,21			X	
81	Nagylóc	3911,62	860,95	1 016,44	219,68		23,71	1872,96	241,88	3911,62					X	
82	Nagyoroszi	4003,07	1 522,58	295,34	625,86			2473,20	323,23	3427,15				X		
83	Nemti	1105,61		637,61	195,12			455,52	18,69	1105,61		829,58			X	
84	Nézsza	1867,44	554,07	288,62	3,07	1,84	158,28	674,49	14,65	1269,25		327,91			X	
85	Nógrád	2953,49	680,54	743,83	617,14		26,30	1511,39	61,81	2011,30		59,35				
86	Nógrádkövesd	879,78		67,24		0,50	70,96	189,62	55,13	659,43						X
87	Nógrádmarcal	1993,58		451,12		9,11	173,29	770,45	97,10	1258,39						
88	Nógrádmegyer	2277,35	86,03	442,07	19,67			814,66	330,17	2277,35						X
89	Nógrádsáp	1545,61	214,02	265,30	16,03		84,74	541,17	13,05	1334,35					X	
90	Nógrádsipek	2012,43	1 045,01	228,91	199,95			1282,56	131,50	2012,43						
91	Nógrádszakál	1872,38	1 478,65	191,86	9,47			992,24	15,07	1870,82		29,82	363,62			
92	Nőtincs	2046,85		210,83	548,27		11,29	740,98	64,57	1046,52						X
93	Órhalom	1745,95	425,91	45,84		15,05	186,73	252,66	6,54	980,02			370,94			
94	Ósagárd	1092,17	44,08	216,50	85,47		0,37	477,85	57,61	1088,93						X
95	Palotás	1706,89		121,90		134,48	489,40	44,26	3,33	150,90						
96	Pásztó	7260,28	3 209,65	231,31	818,78	404,32	363,63	3092,06	3,59	4860,43		5537,95			X	X
97	Patak	1614,71	291,48	125,36	57,52			354,11	139,18	469,73		31,51	26,83			X
98	Patvarc	783,75	223,15	34,18	20,50			209,88	188,02	411,17			47,45		X	
99	Piliny	1604,28	53,20	420,01				603,54	98,21	1257,32		274,19				

Sorszám	Település	Település területe (ha)	Ökológiai hálózat magterületének övezete (ha)	Ökológiai hálózat folyosójának övezete (ha)	Ökológiai hálózat puffertületének övezete (ha)	Kiváló termőhelyi adottságú szántók övezete (ha)	Jó termőhelyi adottságú szántók övezete (ha)*	Erdők övezete (ha)	Erdőtelepítésre javasolt terület övezete (ha)	Tájképzélmény terület övezete (ha)	Világörökségi és világörökségi várományos területek övezete (ha)*	Vízminőség-védelmi terület övezete (ha)	Nagyvízi meder övezete (ha)	Honvédelmi és katonai célú terület övezete (ha)*	Ásványi nyersanyagyon övezete (ha)*	Földtani veszélyforrás terület övezete (ha)*
100	Pusztaberki	685,32		62,95	125,17			116,95	62,01	320,00		31,24				X
101	Rákócziháza	456,16		210,89				239,41		350,65					X	X
102	Rétság	1980,13		235,37	415,65	24,02	44,04	645,67	8,80	887,55		67,64				X
103	Rimóc	2926,32	1 332,04	74,12	353,30		41,37	1481,70	234,83	2179,59						
104	Romhány	2547,21	781,28	136,35	301,33	439,16	22,93	1094,49	13,41	1517,61		2463,11			X	
105	Ságújfalu	1202,79	189,22	161,60	9,75			410,98	221,09	918,82		0,62				X
106	Salgótarján	9299,54	3 351,98	522,79	550,06			4985,91	74,76	6422,80		636,09			X	X
107	Sámsónháza	1271,25	639,49	28,17	349,56	28,02	8,44	521,05	27,02	1271,25		127,47			X	
108	Somoskőújfalu	1016,85	443,64	9,17	180,54			460,07	9,30	984,33		145,46			X	
109	Sóshartyán	1214,15	106,09	383,27	0,00			545,12	123,55	1214,15		6,57				X
110	Szalmatercs	757,94		115,13				178,79	78,18	561,22		1,43				
111	Szanda	2148,85	33,70	758,88		37,47	50,88	740,56	76,71	2054,05					X	X
112	Szarvasgede	998,96	0,00	94,28	51,30	416,83	412,89	4,97	2,53	225,97						
113	Szátok	894,81		129,39	53,33	72,61	91,97	192,63	104,95	414,59		870,73				X
114	Szécsénke	978,33		53,72	51,55	17,81	17,01	209,34	164,78	978,33					X	X
115	Szécsény	4566,95	605,66	184,38	414,01	68,73	507,10	557,22	187,91	2141,63		117,95	245,85		X	X
116	Szécsényfelfalu	821,31	116,32	197,45				263,01	15,60	803,14		6,33				
117	Szendehely	1003,99	274,44	191,87	174,04			618,65	10,64	954,94		26,92				X
118	Szente	752,86		81,72	0,19	166,95	0,37	191,06	1,58	432,83		38,90				X
119	Szilaspogony	1439,61		327,83	645,64			965,64	53,62	1156,56		174,17				
120	Szirák	1909,32		140,90		10,22	42,11	566,47	10,12	1498,13		220,40				
121	Szuha	1755,97	1 230,34	63,92				1310,96	159,99	1755,97		1751,85			X	X
122	Szurdokpüspöki	2671,05	1 092,70	44,29	398,13	484,34	317,20	1022,87	18,04	1671,44		2074,62			X	
123	Szűgy	1950,83		340,32			14,80	738,39	364,51	1118,39					X	
124	Tar	2734,47	1 329,01	51,23	154,58	366,10	47,07	1334,21	14,08	1842,85		2401,55			X	X
125	Terény	2434,91	568,89	202,81		13,35	271,37	1014,30	227,61	2434,91				X		
126	Tereske	1702,61		143,50	155,25	56,85	459,35	387,85	85,44	595,04		1475,22				

Sorszám	Település	Település területe (ha)	Ökológiai hálózat magterületének övezete (ha)	Ökológiai hálózat folyosójának övezete (ha)	Ökológiai hálózat puffterületének övezete (ha)	Kiváló termőhelyi adottságú szántók övezete (ha)	Jó termőhelyi adottságú övezete (ha)*	Erdők övezete (ha)	Erdőtelepítésre javasolt terület övezete (ha)	Tájképvédelmi terület övezete (ha)	Világörökségi és világörökségi várományos területek övezete (ha)*	Vízminőség-védelmi terület övezete (ha)	Nagyvízi meder övezete (ha)	Honvédelmi és katonai célú terület övezete (ha)*	Ásványi nyersanyagyon övezete (ha)*	Földtani veszélyforrás terület övezete (ha)*
127	Tolmács	1221,26		153,64			30,26	366,55	4,90	111,21				X		X
128	Vanyarc	3222,34	35,32	614,93				829,36	186,17	3004,12						X
129	Varsány	2557,66	29,97	905,95			66,81	739,43	155,12	1454,74						
130	Vizslás	1012,02	122,47	102,28				382,67	94,16	759,03		11,24			X	X
131	Zabar	1817,18	0,00	677,69	616,16			1152,04	62,31	1630,68						X
	Összesen (ha)	254423,08	62029,08	29774,88	20692,42	5423,96	8292,33	103095,09	11903,90	186307,97	2865,83	58837,12	4205,32	28083,23	118763,40	121958,06
	Érintett település (db)	131	89	128	85	42	65	131	125	129	3	72	16	11	49	54

* Település teljes területével lehatárolt övezet

B./ NÓGRÁD MEGYE TELEPÜLÉSEINEK EGYEDILEG MEGHATÁROZOTT MEGYEI ÖVEZETEKEL VALÓ ÉRINTETTSÉGE

Sorszám	Település	Település területe (ha)	Kiemelt jelentőségű gazdasági övezet*	Kiemelt jelentőségű turisztikai övezet*	Együtt tervezhető térség övezete*	Zártkerti övezet*
1.	Alsópetény	1968,22		X	X	X
2.	Alsótold	785,65		X	X	X
3.	Balassagyarmat	2 332,94	X	X	X	X
4.	Bánk	990,08		X	X	
5.	Bárna	1 539,38		X	X	
6.	Bátonyterenye	7 892,70	X	X		X
7.	Becske	1 566,50		X	X	
8.	Bér	2 548,63		X	X	X
9.	Bercel	3 587,68	X	X		
10.	Berkenye	1 346,19		X	X	X
11.	Bokor	674,63		X	X	X
12.	Borsosberény	2 025,71		X	X	X
13.	Buják	5 303,53		X		X
14.	Cered	3 857,95		X		
15.	Csécse	2 173,32		X	X	X
16.	Cserháthaláp	1 047,09		X	X	
17.	Cserhátsurány	1 880,37		X	X	
18.	Cserhátszentiván	1 066,09		X	X	X

Sorszám	Település	Település területe (ha)	Kiemelt jelentőségű gazdasági övezet*	Kiemelt jelentőségű turisztikai övezet*	Együtt tervezhető térség övezete*	Zártkerti övezet*
19.	Csesztve	1 625,42		X	X	X
20.	Csitár	1 684,66		X	X	
21.	Debercsény	542,98		X	X	
22.	Dejtár	2 142,36		X	X	
23.	Diósjenő	5 749,95		X		X
24.	Dorogháza	1 768,21		X		
25.	Drégelypalánk	2 217,79		X	X	
26.	Ecseg	2 410,06		X		X
27.	Egyházasdengeleg	1 574,68		X	X	X
28.	Egyházasgerge	1 536,97		X	X	
29.	Endrefalva	1 322,56		X		X
30.	Erdőkürt	2 172,28		X	X	X
31.	Erdőtarcsa	1 506,84		X	X	X
32.	Érsekvadkert	5 537,24		X		X
33.	Etes	1 579,63		X		X
34.	Felsőpetény	1 449,85		X	X	
35.	Felsőtold	1 082,62		X	X	
36.	Galgaguta	1 589,21		X	X	X
37.	Garáb	819,93		X	X	
38.	Héhalom	1 867,69		X	X	X

Sorszám	Település	Település területe (ha)	Kiemelt jelentőségű gazdasági övezet*	Kiemelt jelentőségű turisztikai övezet*	Együtt tervezhető térség övezete*	Zártkerti övezet*
39.	Herencsény	3 318,43		X	X	
40.	Hollókő	517,79		X	X	X
41.	Hont	2 413,05		X	X	X
42.	Horpács	671,81		X	X	X
43.	Hugyag	1 090,07		X	X	
44.	Iliny	646,21		X	X	
45.	Ipolyszög	607,27		X	X	
46.	Ipolytarnóc	1 357,96		X	X	
47.	Ipolyvece	1 382,58		X	X	
48.	Jobbágyi	1 783,21		X		X
49.	Kálló	3 697,13		X		
50.	Karancsalja	1 253,57		X		X
51.	Karancsberény	2 314,02		X	X	
52.	Karancskeszzi	3 171,75		X		
53.	Karancslapujtő	1 936,88		X		
54.	Karancsság	2 138,93		X		X
55.	Kazár	3 039,00		X		
56.	Keszeg	994,95		X	X	
57.	Kétdodony	1 304,55		X	X	X
58.	Kisbágyon	1 023,71		X	X	X

Sorszám	Település	Település területe (ha)	Kiemelt jelentőségű gazdasági övezet*	Kiemelt jelentőségű turisztikai övezet*	Együtt tervezhető térség övezete*	Zártkerti övezet*
59.	Kisbárcány	802,75		X	X	
60.	Kisecset	862,22		X	X	X
61.	Kishartyán	895,48		X	X	
62.	Kozárd	643,78		X	X	X
63.	Kutasó	604,76		X	X	X
64.	Legénd	1 840,84		X	X	X
65.	Litke	1 813,91		X	X	
66.	Lucfalva	1 409,60		X	X	X
67.	Ludányhalászi	2 113,84		X	X	X
68.	Magyargéc	1 234,75		X	X	X
69.	Magyarnándor	1 867,17		X		X
70.	Márkháza	631,42		X	X	
71.	Mátramindszent	1 673,17		X	X	
72.	Mátranovák	2 697,27	X	X		
73.	Mátraszele	1 697,16		X	X	
74.	Mátraszőlős	2 916,49		X		X
75.	Mátraterenye	2 812,94		X		
76.	Mátraverebély	1 840,05		X		
77.	Mihálygerge	1 105,99		X	X	
78.	Mohora	1 595,12		X	X	X

Sorszám	Település	Település területe (ha)	Kiemelt jelentőségű gazdasági övezet*	Kiemelt jelentőségű turisztikai övezet*	Együtt tervezhető térség övezete*	Zártkerti övezet*
79.	Nagybárcány	883,64		X	X	
80.	Nagykeresztúr	820,05		X	X	
81.	Nagylóc	3 911,62		X		X
82.	Nagyoroszi	4 003,07		X		X
83.	Nemti	1 105,61		X	X	
84.	Nézsza	1 867,44		X		
85.	Nógrád	2 953,49		X		X
86.	Nógrádkövesd	879,78		X	X	
87.	Nógrádmarcal	1 993,58		X	X	X
88.	Nógrádmegyer	2 277,35		X		X
89.	Nógrádsáp	1 545,61		X	X	
90.	Nógrádsipek	2 012,43		X	X	X
91.	Nógrádszakál	1 872,38		X	X	X
92.	Nőtincs	2 046,85		X		
93.	Órhalom	1 745,95		X	X	
94.	Ósagárd	1 092,17		X	X	
95.	Palotás	1 706,89		X		X
96.	Pásztó	7 260,28	X	X		X
97.	Patak	1 614,71		X	X	
98.	Patvarc	783,75		X	X	X

Sorszám	Település	Település területe (ha)	Kiemelt jelentőségű gazdasági övezet*	Kiemelt jelentőségű turisztikai övezet*	Együtt tervezhető térség övezete*	Zártkerti övezet*
99.	Piliny	1 604,28		X	X	
100.	Pusztaberki	685,32		X	X	
101.	Rákóczibánya	456,16		X	X	
102.	Rétság	1 980,13	X	X		
103.	Rimóc	2 926,32		X		X
104.	Romhány	2 547,21	X	X		X
105.	Ságújfalu	1 202,78		X		X
106.	Salgótarján	9 299,54	X	X		X
107.	Sámsonháza	1 271,25		X	X	
108.	Somoskőújfalu	1 016,85		X		X
109.	Sóshartyán	1 214,15		X		X
110.	Szalmatercs	757,94		X	X	X
111.	Szanda	2 148,85		X	X	
112.	Szarvasgede	998,96		X	X	
113.	Szátok	894,81		X	X	
114.	Szécsénke	978,33		X	X	X
115.	Szécsény	4 566,94	X	X	X	X
116.	Szécsényfelfalu	821,31		X	X	X
117.	Szendehely	1 003,99		X		
118.	Szente	752,86		X	X	

Sorszám	Település	Település területe (ha)	Kiemelt jelentőségű gazdasági övezet*	Kiemelt jelentőségű turisztikai övezet*	Együtt tervezhető térség övezete*	Zártkerti övezet*
119.	Szilaspogony	1 439,61		X	X	
120.	Szirák	1 909,32		X		X
121.	Szuha	1 755,97		X	X	
122.	Szurdokpüspöki	2 671,05		X		X
123.	Szügy	1 950,83		X		X
124.	Tar	2 734,47		X		X
125.	Terény	2 434,91		X	X	
126.	Tereske	1 702,61		X	X	X
127.	Tolmács	1 221,26	X	X	X	
128.	Vanyarc	3 222,34		X		X
129.	Varsány	2 557,66		X		X
130.	Vizslás	1 012,02	X	X		
131.	Zabar	1 817,18		X	X	
	Összesen	254 423,07	44 397,97	254 423,07	122 983,50	152 102,87
	Érintett település (db)	131	11	131	86	67

* Település teljes területével lehatárolt övezet

2. MELLÉKLET:

TÉRSÉGI SZERKEZETI TERV

3/1. MELLÉKLET:

**ÖKOLÓGIAI HÁLÓZAT MAGTERÜLETÉNEK, ÖKOLÓGIAI FOLYOSÓJÁNAK ÉS
PUFFERTERÜLETÉNEK ÖVEZETE**

3/2. MELLÉKLET:

KIVÁLÓ ÉS JÓ TERMŐHELYI ADOTTSÁGÚ SZÁNTÓK ÖVEZETE

3/3. MELLÉKLET:

ERDŐK ÖVEZETE ÉS ERDŐTELEPÍTÉSRE JAVASOLT TERÜLET ÖVEZETE

3/4. MELLÉKLET:

TÁJKÉPVÉDELMI TERÜLET ÖVEZETE

3/5. MELLÉKLET:

VILÁGÖRÖKSÉGI ÉS VILÁGÖRÖKSÉGI VÁROMÁNYOS TERÜLETEK ÖVEZETE

3/6. MELLÉKLET:

VÍZMINŐSÉG-VÉDELMI TERÜLET ÖVEZETE

3/7. MELLÉKLET:

NAGYVÍZI MEDER ÖVEZETE

3/8. MELLÉKLET:

HONVÉDELMI ÉS KATONAI CÉLÚ TERÜLET ÖVEZETE

3/9. MELLÉKLET:

ÁSVÁNYI NYERSANYAGVAGYON ÖVEZETE

3/10. MELLÉKLET:

FÖLDTANI VESZÉLYFORRÁS TERÜLET ÖVEZETE

3/11. MELLÉKLET:

KIEMELT JELENTŐSÉGŰ GAZDASÁGI ÖVEZET

3/12. MELLÉKLET:

KIEMELT JELENTŐSÉGŰ TURISZTIKAI ÖVEZET

3/13. MELLÉKLET:

EGYÜTT TERVEZHETŐ TÉRSÉG ÖVEZETE

3/14. MELLÉKLET:

ZÁRTKERTI ÖVEZET

2. HATÁROZATTAL ELFOGADÁSRA KERÜLŐ MUNKARÉSZEK

2.1. TERÜLETRENDEZÉSI INTÉZKEDÉSI JAVASLAT

INTÉZKEDÉSI JAVASLAT

Nógrád megye területrendezési tervének módosításához

1. A megyei önkormányzat a területfejlesztésről és területrendezésről szóló 1996. évi XXI. törvény 12. § (1) bekezdés (c) pontja alapján a megye területére vagy térségére – a megyei jogú városok önkormányzata kötelező bevonásával, észrevételeik figyelembevételével – a 6. § d) pontjával meghatározott tervvel [OTrT-vel] összhangban területrendezési tervet készít. E feladata ellátásának érdekében a következő intézkedéseket kell tenni:

(1) A települések településrendezési eszközeinek felmérése a megyében. Teljes körű adatbázis létrehozása.

Felelős: Nógrád Megye Főépítésze

Határidő: 2021. december 31.

(2) Felhívás az érvényben lévő településrendezési eszközök felülvizsgálatára és a megyei területrendezési terv alapján szükséges tervmódosítások végrehajtására.

Felelős: Előkészítésért: Nógrád Megye Főépítésze,

Felhívásért: Nógrád Megyei Önkormányzat, illetve Közgyűlés Elnöke

Határidő: folyamatos, de legkésőbb 2020. szeptember 30.

(3) A településrendezési eszközök megyei területrendezési tervvel való összhangjának megteremtése érdekében történő véleményezése során szorgalmaznia kell, hogy a megyében minden települési önkormányzat a 314/2012. (XI. 8.) Korm. rendelet tartalmi elvárásait teljesítő, térinformatikai rendszerben kidolgozott településrendezési eszközökkel rendelkezzen.

Felelős: Nógrád Megyei Önkormányzat, illetve Közgyűlés Elnöke

Végrehajtásért: Nógrád Megye Főépítésze

Határidő: folyamatos

(4) Az elfogadott megyei területrendezési terv térképi és táblázatos információ-tartalmának feltöltése a megyei önkormányzat honlapjára.

Felelős: Nógrád Megyei Önkormányzat, illetve Nógrád Megye Főjegyzője

Végrehajtásért: Nógrád Megye Főépítésze

Határidő: folyamatos

(5) Adatszolgáltatás a településrendezési tervek készítői, illetve az önkormányzatok számára a jogszabályi előírások szerint:

- a jóváhagyott térségi szerkezeti terv területfelhasználási egységeiről,
- a térségi szabályozási övezetekről, valamint
- a területrendezési szabályzatról (előírásokról).

- Felelős: Nógrád Megyei Önkormányzat, illetve Nógrád Megye Főjegyzője
Végrehajtásért: Nógrád Megye Főépítésze
- Határidő: folyamatos
2. A megyehatáron átnyúló területrendezési koordináció feltételeinek biztosítása.
- Felelős: Nógrád Megyei Önkormányzat, illetve Közgyűlés Elnöke
Határidő: folyamatos
3. Monitoring-rendszer létrehozása a területrendezési terv érvényesülésének, folyamatos karbantartásának és a módosítások átvezetésének érdekében, a területfejlesztési dokumentumok változásainak követésére, valamint a terv megvalósítása társadalmi, gazdasági és környezeti hatásainak értékelésére.
- Felelős: Nógrád Megyei Önkormányzat, illetve Közgyűlés Elnöke
Határidő: folyamatos
4. A megyei területrendezési terv legalább 5 évente történő (illetve az OTrT következő felülvizsgálatához illeszkedő) teljes körű felülvizsgálata.
- Felelős: Nógrád Megyei Önkormányzat, illetve Közgyűlés Elnöke,
Előkészítésért: Nógrád Megye Főépítésze
- Határidő: értelemszerűen

2.2. TERÜLETRENDEZÉSI AJÁNLÁSOK

2.2.1. A MEGYE TÉRSZERKEZETÉRE VONATKOZÓ AJÁNLÁSOK

ERDŐGAZDÁLKODÁSI TÉRSÉGRE VONATKOZÓ AJÁNLÁS

- a) Alapvető elvárás, hogy a meglévő erdőterületeket ne vonják belterületbe, illetve azokat ne minősítsék beépítésre szánt területté. Az erdőtelepítésre szánt területek kiválasztásánál a termőhelyi adottságokat, a talajok termőképességét, a mezőgazdasági művelésre való alkalmasságot, valamint a környezetvédelmi és természetvédelmi igényeket kell figyelembe venni.
- b) Alapvető kívánalom, hogy a meglévő erdőterületeket a településszerkezeti tervekben erdőterület területfelhasználási egységbe sorolják.
- c) Meglévő természetes- és természetközeli állapotú erdők fenntartásával, erdőtelepítésre alkalmas új területek kijelölésével, erdők telepítésével javasolt elérni, hogy Nógrád megye átlagos erdősültsége a jelenlegi 40%-ról – az OTTrT erdőgazdálkodási térség besorolásával összhangban – átlagosan 45% fölé növekedjen. Az erdőtelepítések egyaránt szolgálják a racionális földhasználat kialakítását, a kiváló termőhelyi adottságú, valamint a szélerózióra hajlamos szántóterületek védelmét.
- d) Meglévő erdők fenntartásánál, új erdők telepítésénél fokozott szerepet kell kapni a gazdasági rendeltetésen – fatermesztésen – kívül a védelmi és közjóléti rendeltetésnek.
- e) Védelmi rendeltetésű erdőket egyrészt az ökológiai hálózat rendszerszerű fejlesztése érdekében természetvédelmi, másrészt árvízvédelmi, talajvédelmi, levegőtisztaság-védelmi és településvédelmi céllal indokolt telepíteni.
- f) A közjóléti erdők telepítésére a nagyobb települések és üdülőterületek környezetében kell törekedni. Előnyben javasolt részesíteni a pollenben szegényebb, és kevésbé allergizáló fafajtákat.
- g) Az egykori zártkertek területét, amennyiben azok termelési, vagy rekreációs hasznosítása már felhagyásra került – alkalmasság esetén és amennyiben természetvédelmi szempontból nem ellenjavallt – javasolt védelmi célú erdőtelepítés útján hasznosítani.
- h) A megye védett természeti területein lévő erdő – a törvényi szabályozással összhangban – elsődlegesen védelmi rendeltetésű. Mindemellett ezeken az erdőterületeken az elsődleges természetvédelmi rendeltetés mellett meghatározó az egyéb védelmi és közjóléti funkció is, ezért ezeken a területeken indokolt összehangolni a vízgazdálkodás, a táj- és természetvédelem, az ökoturizmus, valamint az erdőgazdálkodás szempontjait.
- i) Az erdőtelepítésből kizárandó a természetvédelmi oltalom alatt álló gyepterület, védelemre tervezett gyepterület, természeti területnek minősülő gyepterület és egyéb természetvédelmi kijelölés alá tartozó terület (pl.: a Natura 2000 hálózatba tartozó gyepterület). A védett és a Natura 2000 hálózatba tartozó területeken erdőtelepítést akkor lehet végezni, ha az nem ellentétes a Natura 2000 terület fenntartási tervével.

j) Az erdők telepítésénél megyei szinten kiemelten kezelendők a hegy- és dombvidéki tájak, ezeken belül is a mezőgazdasági művelésre kevésbé alkalmas domborzati viszonyokkal rendelkező területek.

MEZŐGAZDASÁGI TÉRSÉGRE VONATKOZÓ AJÁNLÁS

a) A termőföld más célú hasznosítása elsősorban a gyengébb minőségű termőföldeken, csak a legszükségesebb mértékben valósítandó meg.

b) A kiváló termőhelyi adottságokkal rendelkező termőföldek (szántó, szőlő és gyümölcsös) esetében azt a művelési ágat javasolt preferálni (adott esetben megtartani, vagy arra átváltani) amelyik művelési ágban a termőföld kiválónak minősül.

c) A kiváló termőhelyi adottságokkal rendelkező mezőgazdasági területeket (szántó, szőlő, gyümölcsös) a településszerkezeti terveknek lehetőség szerint általános, illetve kertes mezőgazdasági terület területfelhasználási egységbe kell sorolnia.

d) Javasolt az agro-ökológiai adottságokhoz illeszkedő, környezetbarát gazdálkodás alkalmazása továbbá a talajvédő gazdálkodás megvalósítása, a talaj-degradációs tényezők megelőzése, mérséklése, a talaj vízháztartási képességének javítása.

e) A gyenge adottságú és/vagy környezetileg érzékeny mezőgazdasági területeken, a termőhelyi és a környezeti jellemzők alapján művelési ág váltás (gyepesítés, erdősítés), vagy intenzitási fok megváltoztatása (szántóföldi extenzifikáció) javasolt.

f) A lapterületek megőrzése és természetvédelmi célokat is integráló hasznosítása kiemelten fontos feladat.

g) A kínálkozó öntözési lehetőségeket kívánatos jobban kihasználni, illetve a környezetvédelmi szempontok figyelembe vételével fejleszteni.

h) A helyes tájgazdálkodás alkalmazásával a parlag területek visszaszorítása javasolt.

VÍZGAZDÁLKODÁSI TÉRSÉGRE VONATKOZÓ AJÁNLÁS

a) Távlati cél a felszíni és felszín alatti vizek védelmének biztosítása, állapotromlásának megakadályozása, jó állapotának elérése.

b) Az EU Víz Keretirányelve előírásaihoz illeszkedve, a hatékony vízvédalom érdekében a vízgyűjtő-gazdálkodás egyes szabályairól szóló 221/2004. (VII. 21.) Korm. rendelet rendelkezéseinek megfelelően, a vízgyűjtőkön az integrált gazdálkodás követelményét érvényesíteni szükséges. A vízrendezési feladatokat a Víz Keretirányelv hármas feltételrendszerét szem előtt tartva, a műszaki, ökológiai és társadalmi feltételek együttes figyelembevételével és a vizek műszakilag lehetséges legjobb ökológiai állapotának megtartásával javasolt megvalósítani.

c) A vízfolyások és állóvizek vízminőségének védelme érdekében az érintett vizek menti sávban mindennemű építési és egyéb tevékenység folytatásához az illetékes vízügyi hatóság hozzájárulása szükséges.

d) Vízgazdálkodási tevékenység műszaki megoldásának kialakításánál, a vízimunka és vízilétesítmény műszaki tervezésénél figyelembe kell venni a 147/2010. (IV. 29.) Korm. rendelet szerinti, a vizek hasznosítását, védelmét és kártételeinek elhárítását szolgáló tevékenységekre és létesítményekre vonatkozó általános szabályokat.

e) A vízfolyások, vizes élőhelyek ökofunkcióját erősíti az emberi beavatkozások nyomán eltűnt, vagy meggyérült parti vegetáció helyreállítása, a vízfolyások menti, az adott területre jellemző, őshonos fajokkal történő fásítás.

f) A kis kiterjedésű időszakos, illetve állandó vizű tavak felszámolását el kell kerülni, mivel jelentős természeti értéket képviselnek.

g) A vízfolyások és tavak természetes és természetközeli állapotú partjait – a vizes élőhelyek védelme érdekében – meg kell őrizni. A vízépítési munkálatok során a természetkímélő megoldásokat kell előnyben részesíteni.

h) A vízrendezési, vízkár-elhárítási feladatok megoldása egy-egy vízrendszeren belül csak koordináltan végezhető, belterületi vízrendezést csak rendezett (felújított) befogadó esetén lehet elvégezni. A mederrendezés elsőrendű szempont, mert a beépített területekről érkező, csapadékvíz-hálózat által szállított nagy mennyiségű, hirtelen jelentkező csapadékvíznek ezek a végbefogadói.

i) A vízfolyások felújítása, alaprendezése során figyelmet kell fordítani a mederrendezések környezetbe illő megvalósítására, a természeti környezetben természetes anyagok felhasználásával, művi környezetben (belterület), az épített környezetbe illesztve.

j) A szennyeződésre érzékeny befogadónál az állóvizek, valamint vízfolyások terhelhetőségét egyedileg kell meghatározni.

k) A helyi vízkárelhárítás érdekében a domb- és hegyvidéki településeken különösen fontos a kisvízfolyásokon a záportározó-építési lehetőségek kihasználása. A kisvízfolyásokon tervezett záportározókat a természetvédelmi érdekekre tekintettel a védett és védelemre tervezett területeken kívül ajánlott megvalósítani.

l) A tározási lehetőségek többségükben a települési területek védelmét szolgálják, a vízfolyás heves vízjárását kedvezően befolyásolják, és egyéb hasznosítási lehetőséget is biztosítanak. A komplex hasznosítású árvízcsúcs-csökkentő tározók esetében azonban minden további hasznosítást az elsődleges célnak, az árvízcsúcsok csökkentésének alárendelve lehet engedélyezni.

m) A potenciális vízkárok mérséklése érdekében a településeknek csapadékvíz elvezetési (vízkárelhárítási védelmi) tervet javasolt készíttetni. A vízvezető rendszerek állapotának rendszeres ellenőrzése mellett javasolt a programot legalább 5 évenként felülvizsgálni.

n) Vízkárelhárítási szempontból kiemelten kell kezelni a belterületek védelmét a hirtelen lezúduló, sok uszadékot és hordalékot szállító külvizektől, övárkok, záportározók és

hordalékfogók építésével. A települések belterületén összegyűjtött csapadékvizek vízfolyásokba vezetését csak előzetes tisztítás (olaj-, homok-, és törmelékfogó) után célszerű engedélyezni.

o) A vízgyűjtő-gazdálkodási terv és a település vízkárelhárítási védelmi tervének a településrendezéssel összefüggő javaslatait, intézkedéseit figyelembe kell venni a településrendezési eszközök készítésénél és a szabályozási tervekbe beépíteni (pl. záportározó, szikkasztó, tározási lehetőség, új árok stb. területbiztosítása).

p) A belterületi vízvezető hálózat tervezésekor javasolt megvizsgálni a méretezést befolyásoló helyi megoldásokat – a csapadékvizek helyben tartását, talajba juttatását, öntözési és háztartási célú hasznosításának a lehetőségeit is.

q) A vízrendezés, művelési ág változás, bányászati tevékenység, valamint a bányászati tevékenység által megváltozott területhasználatoknál (pl. bányatavak) biztosítani szükséges a felszín alatti víz utánpótlódásának mennyiségi és minőségi fenntartását, védelmét.

TELEPÜLÉSI TÉRSÉGRE VONATKOZÓ AJÁNLÁS

a) Ha jogszabály másként nem rendelkezik, a település beépítésre nem szánt területeit beépítésre szánt területté minősíteni csak akkor indokolt, ha az ezzel elérni kívánt cél (lakó-, vegyes, gazdasági, üdülő- vagy különleges terület kialakítása) beépített terület újrahhasznosításával nem érhető el, vagy ehhez nincs elég beépítésre szánt terület.

b) Az új beruházásokat, lakóterület-növelést elsősorban a meglévő beépített területek rehabilitációs és rekonstrukciós területein indokolt elhelyezni. Ennek megfelelően korlátozni javasolt új területek igénybevételét zöldmezős beruházások, ipari parkok, új lakóterületi egységek és lakóparkok céljára. Ezért preferálni, támogatni ajánlott a meglévő lakóterületek intenzívebb hasznosítását, illetve a lakatlan és funkcióját veszített, üres létesítmények, barnamezős területek újrahhasznosítását. A beépített területen kívül települni kívánó zöldmezős beruházások, ipari, kereskedelmi, szolgáltató centrumok kijelölését a településrendezési eszközökben a természet, a környezet-, az örökség- és a termőföldvédelem szempontjainak figyelembevételével kell szabályozni.

c) A táj- és településkép védelme érdekében adott településen szükséges lehet a beépítési magasság korlátozása (lásd: tájképvédelmi terület övezetébe sorolt települések), ezért az épített környezethez történő illeszkedés érdekében az átlagnál magasabb építmények tervezését, engedélyeztetését előzetes településképi vizsgálathoz célszerű kötni, és a településrendezési eszközökben a beépítési magasságok mértékét ennek megfelelően javasolt szabályozni.

d) A tájképvédelmi terület övezetében a települési területek összenövését meg kell akadályozni, el kell érni, hogy az ilyen területeken a beépítésre szánt települési terület határa a közigazgatási terület határát 200 m-nél jobban ne közelítse meg.

e) A kulturális örökség és a természeti környezet szempontjából érzékeny területeken indokolt elkerülni a település hagyományos szerkezetének és jellegének megváltoztatását, a

települések beépített területének kiterjesztését és a közlekedési hálózat fejlesztéséhez kötődő üzletközpontok, raktárbázisok céljára új beépítésre szánt területek kialakítását.

f) Korlátozni kívánatos, illetve szigorú feltételekhez javasolt kötni a beépítésre szánt területek bővítését (pl. az igénybevételre kerülő zöldfelületek tényleges kompenzációja, az igénybevételre kerülő biológiailag aktív felületeknek magas biológiai aktivitású területek létesítésével történő területi pótlása) a védett természeti területek környezetében és az ökológiai hálózat egyéb területein, a kiváló termőhelyi adottságú szántó, szőlő és gyümölcsös termőterületen, a hidrogeológiai védőterületen, a belvíz- és árvízveszélyes területen, továbbá ott, ahol azt a településkép-védelmi, valamint a talajvédelmi szempontok megkövetelik.

g) Javasolt megőrizni a települések kialakult egyedi karakterét, szerkezetét, valamint a települési összenövés megakadályozására meghagyni a települések közötti, megfelelő nagyságú – legalább a terület ökológiai funkcióinak biztosításához és tájvédelmi (településszerkezeti, zöldfelületi rendszer védelmi, környezetvédelmi, tájésztétikai) szempontból elegendő méretű – beépítetlen területsávokat. Zöldfelület kataszter és zöld infrastruktúra fejlesztési és fenntartási akcióterv elkészítése is javasolt.

h) A tényleges geográfiai adottságok figyelembevételével javasolt a településeket védő zöldövezeti erdők, fásítások létesítése, a beépített területeken zöldfelületek, parkok növelése és a belterületi fasorok kiegészítése, fejlesztése. A településtervezés során a települési zöldfelületek, zöldfelületi elemek tervezése zöldfelületi rendszerben javasolt, a zöldfelületi területi mutatók figyelembe vételével.

i) A történelmi településmagok rehabilitálása, a közművek lehetőség szerinti rejtett vonalvezetése a településképi megjelenés javítása érdekében ajánlott.

j) A települések belterületei és a mellettük tervezett főútvonalak, elkerülő utak között védőtakaró zöldsávok létesítése javasolt.

k) Zaj- és rezgésvédelemi szempontból helyi csendes övezet, illetve fokozottan védett terület kijelölése javasolt.

l) A települések fejlesztési-rendezési tervezésénél fokozott figyelemmel kell lenni a földtani adottságokra, a felszínmozgásokkal való veszélyeztetettségre.

LEGALÁBB 5 HA NAGYSÁGÚ SAJÁTOS TERÜLETFELHASZNÁLÁSÚ TÉRSÉGRE VONATKOZÓ AJÁNLÁS

a) A területrendezési eszközökben a sajátos használat szempontjainak megfelelő területfelhasználás (közlekedési-, különleges beépítésre szánt / beépítésre nem szánt bánya, hulladékkezelő- és megújuló energiahasznosítás céljára szolgáló terület) kijelölése kívánatos.

b) A Térségi Szerkezeti Terven ábrázolt határok átlépése nem kívánatos, kivéve a területek lehatárolásának pontosítása céljait szolgáló eseteket.

c) A külterületen lévő létesítmények esetében a tájvédelmi szempontok betartása fontos feladat, így a szegélyek és átmenetek biztosítása, a látványtörések mérséklése.

d) A létesítmények üzemeltetése során a környező mezőgazdasági területek védelme, termőképességük megőrzése elsődleges kritérium.

e) A szigetszerűen elhelyezkedő telephelyek növényzettel való körbekerítése kívánatos.

AZ ORSZÁGOS ÉS TÉRSÉGI JELENTŐSÉGŰ MŰSZAKI INFRASTRUKTÚRA-HÁLÓZATOKRA VONATKOZÓ AJÁNLÁS

a) A Térségi Szerkezeti Terv érvényesülése érdekében az érintett települések közigazgatási területén – műszakilag megalapozott tervek alapján – területet kell biztosítani a térszerkezetet meghatározó közlekedési hálózatnak (tervezett gyorsforgalmi, főúti, mellékúti nyomvonalaknak) és létesítményeknek, a vízgazdálkodás, energiaellátás és a hírközlés országos és térségi létesítményeinek, valamint ezek védőövezeteinek. A térségi jelentőségű infrastruktúra-hálózatok és létesítmények megvalósíthatóságát biztosító sávok, ill. területek, országos és térségi létesítmény által igényelt magassági és egyéb korlátozások övezetének szabályozásában az ágazati szabványok és előírások az irányadóak.

b) A műszaki infrastruktúra hálózatok kijelölése során törekedni kell a leggyengébb termőképességű területek igénybevételére, és ezen túlmenően érvényesíteni szükséges a természetvédelem és a régészeti leletmentés szempontrendszerét is.

KÖZLEKEDÉSI HÁLÓZATOKRA ÉS ÉPÍTMÉNYEKRE VONATKOZÓ AJÁNLÁS

a) A közlekedési létesítmények tervezése és megvalósítása során az érvényes szakági előírások szerint kell eljárni, figyelemmel a várható forgalmi igényekre. Prioritásként kezelendő az emberi környezet védelme, beleértve a forgalombiztonságot, a zaj- és levegőszennyezés megfelelő szinten való tartását, illetve csökkentését, a táj-, a természet- és az örökségvédelem követelményeit (védett természeti értékek sérelmének elkerülése, tájbaillesztés, zöldfelület kialakítás, védő és kiegyenlítő növénytelepítések), valamint a területfejlesztő hatás optimális hasznosítását.

b) Az útvonalvezetés a lehetőségekhez mérten vegye figyelembe és hangsúlyozza a természeti, vagy épített örökségi helyszínek látványát. Fontos a műemlékvédelem alatt álló épületek, építmények rekonstrukciója (pl. állomásépületek).

c) A kapcsolódó környezet- és természetvédelmi infrastruktúra kiépítése (pl. zajvédő fal, ökológiai átjárók stb.) típusai közül elsődlegesen ajánlottak azok (különösen a zajvédő falak tekintetében), amelyek nem korlátozzák a történeti táj, kulturális örökségi helyszínek, történeti települések, városközpontok látványát.

d) A gyorsforgalmi úthálózat ütemezett, szakaszos kiépítését a tárgyban mindenkor érvényes Kormányrendeletnek megfelelően kell feltételezni, azonban minden lehetséges megoldás és ütemezés során gondoskodni kell a párhuzamos lassú-, kiszolgáló-, vagy havária-utakról, illetve közforgalmú járművek balesetmentes közlekedésének biztosításáról.

- e) A tervezett új nyomvonalak, illetve nyomvonalszakaszok, csomópontok és más közlekedési létesítmények területigényének pontosítását, szakági tervekre alapozva, a települések településrendezési eszközeinek készítése során kell elvégezni.
- f) A megye gazdasági versenyképességének elősegítése érdekében mielőbb kiépítendő a tervezett gyorsforgalmi útszakaszok és a kiemelt szolgáltatást nyújtó főúti szakaszok, illetve a főúton megvalósítandók a szükséges kapacitásnövelő beruházások.
- g) Védett természeti területen, Natura 2000 területeken, továbbá vízgazdálkodási területen, erdőterületen és erdőtelepítésre javasolt területen haladó gyorsforgalmi és főúti nyomvonalak mellett kiszolgáló létesítmények csak kivételesen indokolt esetben, a természetvédelmi, vízügyi és erdészeti hatóság hozzájárulásával helyezhetők el.
- h) A közlekedés okozta környezetszennyezés hatásainak csökkentése érdekében a települések túlterhelt szakaszain elkerülő szakaszok építése javasolható.
- i) Települést elkerülő útszakaszok mentén a közlekedésből eredő zaj- és légszennyezés csökkentését szolgáló védőfásítás szükséges az utak település felőli oldalán.
- j) Minden új gyorsforgalmi út, kiemelt szolgáltatást nyújtó főút, főút, illetve települést elkerülő szakasz végleges nyomvonala, amely vélhetően területfelhasználás módosítására ösztönzi a településeket, vagy vonzása által jelentős természeti értéket érint, csak kellő mélységű, változatokat tartalmazó, műszaki terv elkészítését követően – részletes természetvédelmi vizsgálatokra épülő környezeti hatásvizsgálat (a jogszabályban előírt esetekben részletes környezeti hatástanulmány) eredményei ismeretében hozott környezeti engedély alapján – jelölhető ki.
- k) Nógrád megyében kiemelt feladatként kezelendő a határon átnyúló együttműködés elősegítése a közúthálózati kapcsolatok elemeinek újjáélesztésével és továbbfejlesztésével.
- l) A belföldi nagytérségi kapcsolatok továbbfejlesztése során kiemelt figyelmet kell fordítani a megye és az Észak-magyarországi régió központja: Miskolc közötti kapcsolatok javítására.
- m) A megyén belüli közúti kapcsolatok fejlesztése során a főúthálózatot oly módon kell kiegészíteni, hogy ezzel javulhasson elsősorban a megye déli részén elhelyezkedő települések elérhetősége, továbbá kapcsolatok a megyeszékhellyel.
- n) A mellékúthálózat kiegészítésével arra kell törekedni, hogy javulhasson a kistérségi-központok elérhetősége, valamint a zsáktelepülések egy részének megközelíthetősége.
- o) A környezetbarát vasúti közlekedés fejlesztése kívánatos annak érdekében, hogy a jelenleginél nagyobb szerepet vállalhasson a közlekedésen belüli munkamegosztásban. Ennek érdekében a törzshálózaton korszerűsítésre és továbbfejlesztésre van szükség, míg a mellékvonalakon a hálózat rehabilitációjára, ezen belül a vasúti pályák felújítása, illetve helyenkénti korszerűsítése mellett a Drégelypalánk – Ipolyság között korábban felszedett vasúti pályaszakasz újjáépítésére is.
- p) A vasúti személyforgalomban a területrendezési terv távlatában a helyiérdekű, elővárosi jellegű vasúti közlekedés igényével is kell számolni, és ennek műszaki feltételrendszerét is

meg kell teremteni, elsősorban Salgótarján – Bátortereny között, de Balassagyarmat térségében is.

q) Az áruszállítás terén a vasúti teherszállítás növelését célszerű tervbe venni, a közúti teherforgalom lehetőség szerinti csökkentése érdekében.

r) A vasúthálózat rehabilitációja során, azokon a vasútállomásokon, melyek közelében az országos, vagy térségi jelentőségű kerékpáros útvonalak haladni fognak, a kerékpáros szállítására alkalmas megoldásokat kell alkalmazni.

s) A területrendezési terv távlatában összefüggő kerékpárút-hálózat kialakítására kell törekedni, összhangban az országos kerékpárút-hálózati tervekkel.

t) Az országos és térségi jelentőségű kerékpárút-hálózatból kiindulva, azt kiegészítve, illetve besűrítve tervezhetők és valósíthatók meg a megye néhány települését érintő, helyi jelentőségű kerékpárútvonalai, melyek az előbbiekkal együtt alkalmasak lehetnek további túraútvonalak kijelölésére is.

u) Sűrítendő a határátkelési lehetőségek száma, részben a korábbi kapcsolatok újraélesztésével (ahol szükséges, Ipoly-hidak újjáépítésével), illetve az újabb kétoldalú igények figyelembevételével, mindazon pontokon, ahol a két ország társadalmi-gazdasági és kulturális kapcsolatait az indokoltá teszik.

v) A hazai ágazati tervek felülvizsgálata, valamint a szlovák-magyar kétoldalú együttműködési tervek készítése során, a Salgótarján-Külső pályaudvaron található konténer-pályaudvar felhasználásával és továbbfejlesztésével kialakítható térségi/megyei jelentőségű logisztikai központot célszerű figyelembe venni.

ÁRVÍZVÉDELMI RENDSZEREKRE ÉS ÉPÍTMÉNYEKRE VONATKOZÓ AJÁNLÁS

a) Árvízvédelem, folyószabályozás tekintetében prioritása van az árvízvédelmi fővédvonalak biztonsága és állékonysága megőrzésének, lehetőség szerint növelésének, valamint a hordalék és a jég levezetésének, illetve a mederegyensúly megtartásának.

b) Az árvédelmi töltés vízföldi és mentett oldalán az előírt védőtávolságokat be kell tartani.

c) A kiépített és a tervezett árvízvédelmi fővédvonalakhoz tartozó védművek, műtárgyak rendszeres karbantartása szükséges.

d) A mentesített ártéri öblözetek területén, mélyfekvésű, „vízjárta területeken” a településrendezési eszközökben új beépítésre szánt területek csak korlátozó feltételekkel, vagy egyáltalán nem jelölhetők ki.

e) Fakadó (szivárgó) vizek által veszélyeztetett területeket a vízügyi igazgatósággal egyeztetve a településszerkezeti tervben, illetve a helyi építési szabályzatban fel kell tüntetni, és meg kell állapítani a rájuk vonatkozó korlátozásokat, tilalmakat.

f) A dombvidéki patakok mentén – több esetben nyílt ártéren fekvő – településeken a szeszélyes vízjárás okozta helyi vízkárok enyhítésére térségi szinten összehangolt vízrendezési (vízkárelhárítási védelmi) tervekben szükséges rögzíteni a védelmi feladatokat.

Ennek alapján a probléma megoldását a településrendezési eszközökben kiemelten kell kezelni.

g) A lakott területek árvízi biztonságának megteremtése céljából szükségessé válhat a vízvisszatartások különböző módszereinek alkalmazása (árvízcsúcs-csökkentő tározók, záportározók létesítése, művelési ág változtatások stb.). A folyók árterein és azzal határos területeken célszerű biztosítani az ártéri tájgazdálkodás alapfeltételeit, összehangolva a természetvédelmi és ökológiai követelményekkel.

h) A víztározók többcélú használatát kívánatos összehangolni a vízügyi, a természet- és környezetvédelmi érdekekkel, valamint biztosítani kell a feltöltés és leürítés feltételeit.

i) A vízkár-elhárítási tevékenység szervezett és koordinált végzéséhez meg kell teremteni az állami, a társulati és az önkormányzati művek üzemeltetésének szabályozott szinkronját.

j) Az árvízveszély csökkentése a kisvízfolyásokon is kiemelt jelentőségű, a hirtelen kialakuló árhullámok megelőzése érdekében a vízfolyások rendezése, jó karba helyezése, a dombvidéki tározási lehetőségek bővítése, záportározók létesítése szükséges.

k) A szeszélyes vízjárású dombvidéki vízfolyások mentén fekvő településeken a hirtelen lezúduló, heves esőzések nyomán, rövid idő alatt levonuló árhullámok helyi vízkárokat okoz(hat)nak, melyre a települések ár- és belvíz veszélyeztetettségi alapon történő besorolásáról szóló 18/2003 (XII. 9.) KvVM–BM együttes rendelet mellékleti besorolása is utal.

2.2.2. A TÉRSÉGI ÖVEZETEKRE VONATKOZÓ AJÁNLÁSOK

ÖKOLÓGIAI HÁLÓZAT MAGTERÜLETÉNEK ÖVEZETÉRE VONATKOZÓ AJÁNLÁS

a) Az övezet országos jelentőségű védett természeti területein alkalmazni kell a védett természeti terület kezelési tervében, továbbá az övezet Natura 2000 területein a Natura 2000 terület fenntartási tervében rögzített szabályokat.

b) Az övezetben új épület és építmény létesítése, a meglévő épületek és építmények átalakítása csak a természeti értékek károsítása nélkül, a helyi építészeti hagyományoknak megfelelően, elsősorban oktatási, kutatási, ökoturisztikai és természetvédelmi céllal történjen.

c) Az övezet gyepterületein építmény elhelyezése nem javasolt, kivéve, ha a gyepterületen létesíteni kívánt építmény közvetlenül a gyepgazdálkodás céljait szolgálja.

d) Kilátótorony építése csak turisztikai, vagy tudományos kutatási célból javasolt, a helyszín oly módon történő megválasztásával, hogy az környezetére mind az építése, mind a használata során a legkisebb zavarást jelentse.

e) Az övezetben nagy felületű reklám célú hirdető építmény (óriásplakát) és csarnok jellegű építmény létesítésének tilalma javasolt.

- f) Az övezetben a távközlési és energetikai magasépítmény, potenciálisan környezetszennyező létesítmény – így különösen hulladéklerakó, dögkút, szennyvíziszap-tároló és kezelő, hígtrágya-tároló – létesítésének tilalma javasolt.
- g) Az erdőterületeken kerítés csak olyan módon létesítendő – ha azt egyéb jogszabály, vagy biztonsági előírás másként nem rendeli –, hogy az erdőterület látogathatósága fennmaradjon, illetve közjóléti rendeltetésű erdőterület esetében azt funkciójában ne zavarja. A kerítés létesítése a természeti rendszerek, ökológiai kapcsolatok fenntartására figyelemmel, a természetvédelmi hatósággal egyeztetett módon történjen.
- h) A kialakult tájhasználat csak a természetközeli állapothoz való közelítés érdekében változtatható meg, gyepterületeken tájjelleget megváltoztató fásítás, valamint gyepfeltörés nem, illetve csak a nemzeti park igazgatóságának egyetértésével javasolt.
- i) Az övezetben gazdálkodás környezet- és természetkímélő módszerek alkalmazásával történhet.
- j) Az övezetbe tartozó természetes és közel természetes vízfolyások új, vagy más mederbe terelése, a természetközeli állapotot veszélyeztető duzzasztása nem megengedhető. Új víztározók létesítése csak az edafikus fauna átfogó vizsgálata után kezdeményezhető.
- k) Az erdőterület nagysága összességében ne csökkenjen.
- l) Energetikai célú növénytelepítés nem ajánlott.
- m) A kerékpáros és lovagló utak helyének kijelölése során a természetvédelmi hatóság bevonása javasolt. Egyéb technikai sportok űzése nem kívánatos.

ÖKOLÓGIAI HÁLÓZAT ÖKOLÓGIAI FOLYOSÓJÁNAK ÖVEZETÉRE VONATKOZÓ AJÁNLÁS

- a) Az övezet gyepterületein építmény elhelyezése nem javasolt, kivéve, ha a gyepterületen létesíteni kívánt építmény közvetlenül a gyepgazdálkodás céljait szolgálja.
- b) Egyéb beépítésre nem szánt területen építmény elhelyezése csak különleges esetben (természetvédelmi fenntartási célból, kutatási, oktatási, bemutatói, ismeretterjesztési cél megvalósítása érdekében, illetve az előbbiekhöz kapcsolódó ökoturisztikai célból) javasolt.
- c) Kilátótorony építése csak turisztikai, vagy tudományos kutatási célból javasolt, a helyszín oly módon történő megválasztásával, hogy az környezetére mind az építése, mind a használata során a legkisebb zavarást jelentse.
- d) Az övezetben nagy felületű reklám célú hirdető építmény (óriásplakát) és csarnok jellegű építmény létesítésének tilalma javasolt.
- e) Az övezetben a távközlési és energetikai magasépítmény, potenciálisan környezetszennyező létesítmény – így különösen hulladéklerakó, dögkút, szennyvíziszap-tároló és kezelő, hígtrágya-tároló – létesítésének tilalma javasolt.
- f) Az erdőterületeken kerítés csak olyan módon létesítendő – ha azt egyéb jogszabály, vagy biztonsági előírás másként nem rendeli –, hogy az erdőterület látogathatósága

fennmaradjon, illetve közjóléti rendeltetésű erdőterület esetében azt funkciójában ne zavarja. A kerítés létesítése a természeti rendszerek, ökológiai kapcsolatok fenntartására figyelemmel, a természetvédelmi hatósággal egyeztetett módon történjen.

g) A károsodott és leromlott védett természeti területek élőhelyeinek mielőbbi rehabilitációja javasolt.

h) A kialakult tájhasználat csak a természetközeli állapothoz való közelítés érdekében változtatandó meg.

i) Az övezetben gazdálkodás környezet- és természetkímélő módszerek alkalmazásával történhet.

j) Erdőtelepítést őshonos fajokkal célszerű végezni.

k) Az ökológiai folyosók esetleges hézagainak pótlására kell törekedni (pl. visszagyepesítés, fasorok, cserje és erdősávok telepítése).

l) Gyepterületeken tájjelleget megváltoztató fásítás, valamint gyepfeltörés nem, illetve csak a nemzeti park igazgatóságának egyetértésével javasolt.

m) Az övezetbe tartozó természetes és közel természetes vízfolyások új, vagy más mederbe terelése, a természetközeli állapotot veszélyeztető duzzasztása nem megengedhető. Új víztározók létesítése csak az edafikus fauna átfogó vizsgálata után kezdeményezendő.

n) Az erdőterület nagysága összességében ne csökkenjen.

o) Energetikai célú növénytelepítés nem ajánlott.

p) A kerékpáros és lovagló utak helyének kijelölése során a természetvédelmi hatóság bevonása javasolt. Egyéb technikai sportok nem kívánatosak.

q) Az övezetben új építmény, létesítmény, műszaki infrastruktúra létesítése, telepítése, bányanyitás, hulladékkezelő, ártalmatlanító létesítmény, vagy bármilyen más környezetterhelő tevékenység megvalósítása, folytatása csak kivételesen, a külön jogszabályban meghatározott feltételekkel, a természet védelméhez fűződő érdekek sérelme nélkül javasolt.

r) Az övezetben külterjes gazdálkodás kívánatos.

s) Az övezetben az árkok, csatornák, utak mentén és a táblák szélén az élővilág fennmaradását szolgáló fasorok, cserjesávok, erdősávok fenntartása, illetve telepítése javasolt, különös tekintettel a határon áthúzódó ökológiai folyosók, Natura 2000 területek tekintetében. A Karancs-Medves TK és a Cerová Vrchovina CHKO között, és a Novohrad-Nógrád Geopark térségében a közös elveken nyugvó egyeztetett tervezés javasolt.

t) A települési hulladéklerakók teljes körű rekultiválása szükséges.

u) Javasolt a holtágak rehabilitációjának folytatása és azok racionális, fenntartható hasznosításának kialakítása.

v) A vízfolyások menti ökológiai (zöld) folyosó területek külterületi szakaszát a településrendezési tervekben legalább 50-50 m szélességben, korlátozott területhasználattal javasolt szabályozni.

w) Új víztározót, gátat csak ott és olyan módon lehet kialakítani, ahol és amilyen módon az a természetes élővilágot nem károsítja, vagy nem veszélyezteti.

ÖKOLÓGIAI HÁLÓZAT PUFFERTERÜLETÉNEK ÖVEZETÉRE VONATKOZÓ AJÁNLÁS

a) Az övezetben új beépítésre szánt terület kijelölése kizárólag a szomszédos magterület, vagy ökológiai folyosó természeti értékeinek, biológiai sokféleségének, valamint táji értékeinek figyelembevételével, azok sérelmét kizáró módon javasolt.

b) Az övezetben gazdálkodás környezet- és természetkímélő módszerek alkalmazásával történjen. Művelési ág és gazdálkodási mód megváltoztatása csak a termőhelyi viszonyokhoz igazodó természetközeli gazdálkodás érdekében – külterjes erdő, rét és gyepgazdálkodás – javasolható.

c) Az övezetben a távközlési és energetikai magasépítmény, potenciálisan környezetszennyező létesítmény – így különösen hulladéklerakó, dögkút, szennyvíziszap-tároló és kezelő, hígtrágya-tároló – létesítésének tilalma javasolt.

d) Az övezetben energetikai célú magasépítmény elhelyezésének tilalma javasolt.

e) Az erdőterületeken kerítés csak olyan módon létesítendő – ha azt egyéb jogszabály vagy biztonsági előírás másként nem rendeli –, hogy az erdőterület látogathatósága fennmaradjon, illetve közjóléti rendeltetésű erdőterület esetében azt funkciójában ne zavarja. A kerítés létesítése a természeti rendszerek, ökológiai kapcsolatok fenntartására figyelemmel, a természetvédelmi hatósággal egyeztetett módon történjen.

f) Az övezetben új külszíni bányatelek megállapítása nem javasolt.

g) Az övezetben az országos jelentőségű védett természeti területeken és a Natura 2000 területeken kívüli gyepterületeken tájjelleget megváltoztató fásítás, valamint gyepfeltörés csak a természetvédelmi hatóság engedélyével történjen.

h) Az erdőterület nagysága összességében ne csökkenjen.

i) Energetikai célú növénytelepítés nem ajánlott.

KIVÁLÓ TERMŐHELYI ADOTTSÁGÚ SZÁNTÓK ÖVEZETÉRE VONATKOZÓ AJÁNLÁS

a) Kiváló termőhelyi adottságú szántók övezetében a szántó művelési ág megváltoztatását kerülni kell.

b) Alapvető kívánalom, hogy a kiváló termőhelyi adottságú szántóterületeket a településrendezési eszközök – a tájvédelmi, a környezetvédelmi, a természetvédelmi és az örökségvédelmi szempontok ettől eltérő igénye kivételével – általános mezőgazdasági terület területfelhasználási egységbe sorolják.

c) Az övezetben szükséges elősegíteni az agrár-térszerkezetet előnyösen formáló mozaikos véderdősávok, fasorok telepítését, egyben biztosítani kell a meglévő mezsgyék, erdősávok védelmét.

d) Javasolt a talajdegradációt megakadályozó művelési technológiák előnyben részesítése, valamint növényvédő szerek és műtrágyák ésszerű, a feltétlenül szükséges mértéket meg nem haladó alkalmazása.

JÓ TERMŐHELYI ADOTTSÁGÚ SZÁNTÓK ÖVEZETÉRE VONATKOZÓ AJÁNLÁS

a) Jó termőhelyi adottságú szántók övezetében a szántó művelési ág megváltoztatását kerülni kell.

b) Lehetőség szerint a jó termőhelyi adottságú szántóterületeket a településrendezési eszközök – a tájvédelmi, a környezetvédelmi, a természetvédelmi és az örökségvédelmi szempontok ettől eltérő igénye kivételével – általános mezőgazdasági terület területfelhasználási egységbe sorolják.

c) Az övezetben szükséges elősegíteni az agrár-térszerkezetet előnyösen formáló mozaikos véderdősávok, fasorok telepítését, egyben biztosítani kell a meglévő mezsgyék, erdősávok védelmét.

d) Javasolt a talajdegradációt megakadályozó művelési technológiák előnyben részesítése, valamint növényvédő szerek és műtrágyák ésszerű, a feltétlenül szükséges mértéket meg nem haladó alkalmazása.

ERDŐK ÖVEZETÉRE VONATKOZÓ AJÁNLÁS

a) Alapvető kívánalom, hogy az erdők övezetébe tartozó erdőterület a településrendezési eszközökben erdőterület területfelhasználási egységbe sorolódjon.

b) Természeti állapotát tekintve erdőnek minősülő, az erdők övezetébe tartozó erdőterület művelési ágának megváltoztatását kerülni kell.

c) Az erdők övezetébe tartozó erdőterületen biztosítani kell a gazdasági, a védelmi és a közjóléti használat összhangját.

ERDŐTELEPÍTÉSRE JAVASOLT TERÜLET ÖVEZETÉRE VONATKOZÓ AJÁNLÁS

a) Az erdőtelepítésre javasolt területek állapotát úgy kell fenntartani, hogy az a későbbi erdőtelepítés lehetőségét ne zárja ki.

b) Az erdőtelepítésre javasolt területek pontosításánál a termőhelyi adottságokat, a talajok termőképességét, a mezőgazdasági művelésre való alkalmasságot, valamint a környezetvédelmi és természetvédelmi igényeket és kizáró tényezőket javasolt figyelembe venni.

c) Kedvező mezőgazdasági adottságokkal rendelkező térségekben elsősorban mezővédő erdősávok és kisebb erdőfoltok telepítése indokolt.

TÁJKÉPVÉDELMI TERÜLET ÖVEZETÉRE VONATKOZÓ AJÁNLÁS

a) Az övezetben törekedni kell a hagyományos tájhasználat és tájszerkezet megőrzésére. Művelési ág megváltoztatása, illetve más célú területhasználat csak az adottságoknak megfelelő tájhasználat kialakítása, a tájkarakter erősítése érdekében, valamint közmű és közlekedési létesítmények építése okán javasolt.

b) Törekedni kell a kastélykertek, parkok eredeti területének feltárására, lehetőség szerinti rekonstrukciójára, ezzel kapcsolatban az eredeti átlátások, kilátópontok rendszerének megőrzésére, helyreállítására.

c) A hagyományos tájhasználat megtartása érdekében fontos a külterületeken (elsősorban az erdő-, a mezőgazdasági, a vízgazdálkodási területeken, valamint a különleges területeken) az építési lehetőségek tájképi szempontokat is figyelembe vevő következetes helyi szabályozása, különösen a településközelben a kertés területeken, valamint – a szőlőművelés fenntartását segítve – a borvidékhez tartozó szőlőterületeken (Pásztó és Szendehely településeken).

d) Új beépítésre szánt terület kijelölése csak a meglévő belterületekhez szervesen kapcsolódva javasolható.

e) A természeti és tájképi értékek megőrzése és a belterületek/beépítésre szánt területek összenövésének megakadályozása érdekében a szomszédos települések beépítésre szánt területei közötti külterületek, beépítetlen jellegének kellő szélességben történő megőrzése kívánatos.

f) A településrendezési eszközökben javasolt lehatárolni a szőlő-, a gyümölcs- és a kertgazdálkodás szempontjából szükséges kertés mezőgazdasági területeket. A kertés mezőgazdasági területeken (volt zártkertek) tájba illeszkedő, hagyományos építészeti megoldásokkal gyümölcs- és szőlőtermesztést, kertgazdálkodást szolgáló épületek helyezhetők el. Új telekalakításkor 1500 m²-nél kisebb teleknagyság nem javasolt. A beépítés alapvetően csak a gazdálkodást szolgálhatja, azt gyümölcs, szőlő, kert művelési ágakhoz kívánatos kötni.

g) Az övezetbe eső gyepterületeket (legelők, rétek) a beépítésektől óvni kell.

h) Erdőterületen csak az erdőgazdálkodást, vadgazdálkodást, turizmust, kutatást-oktatást szolgáló épületek elhelyezése javasolt, a természeti értékek sérelme nélkül.

i) Az erdőterületeken kerülni kell a nagy kiterjedésű véghasználatokat (tarvágások területeket), valamint az idegenhonos faállományok telepítését.

j) A tájban megjelenő települési sziluettet megváltoztató bel-, vagy külterületi magas építmények elhelyezését kerülni kell, a településrendezési eszközökben a kialakult

településképek és a jellemző helyi építési hagyományoknak megfelelően javasolt meghatározni a lehetséges beépítési magasságokat.

k) A jellemzően vidéki, falusi környezetben törekedni kell a hagyományos táj- és településszerkezet megőrzésére (vagy lehetőség szerint újjáalakítására), a kistelepülések és a táj közötti szerves kapcsolatok megtartására, az értékes táji elemek, egyedi tájértékek fokozott védelmére. A városokban ezeken túlmenően fontos célnak tekintendő a zöldfelületek arányának növelése, a településszerkezeti kívánalmakkal összhangban.

l) A kilátás-rálátás szempontjából értékes tájképi részletek (folyóparti, vízparti területek, történeti kertek, magaslati kilátópontok, várromok) a turizmus tekintetében is vonzerőt jelentenek. Törekedni kell a tájban rejlő kiváló turisztikai lehetőségek természetkímélő és hagyományőrző módon történő, a táji értékek fennmaradását segítő hasznosítására.

m) A településrendezési eszközökben figyelmet kell fordítani az egyedi tájértékekre, és ezek védelme érdekében előírásokat szükséges meghatározni a helyi építési szabályzatban.

n) A meglévő, tájképet zavaró hatású (és el nem bontható) építmények, létesítmények – lehetőségek szerinti – tájba illesztését, illetve takarását biztosítani kell.

o) Az övezetben óriásplakátok és más, nagyméretű reklámhordozó műtárgyak felállítása (pl. a közutak mentén) nem kívánatos.

p) A vízfolyások külterületi szakaszait a településrendezési eszközökben legalább 50-50 m széles sávban beépítésre nem szánt területként, korlátozott területhasználattal javasolt szabályozni, a meglévő természetes medervonalakat, holtágakat és a vizeket kísérő természetes növényzetet meg kell őrizni.

q) A településszerkezeti és településképi értékek védelme terén fontos a településszerkezeti elkülönülő településrészek – pl. Mátraalmás, Nádújfalu, Nógrádgárdony, Salgóháza, Somlyóháza, Somoskő, Szupatak stb. – szerkezeti, építészeti jellegzetességeinek, településképi egységének megóvása.

r) A megszüntetésre kerülő hulladéklerakók környezetvédelmi követelményeknek megfelelő rekultiválására kiemelt figyelmet kell fordítani.

s) A kiépítendő közlekedési nyomvonalakat – a közlekedésbiztonság megtartása mellett – a geomorfológiai adottságokhoz igazodóan kell vezetni.

VILÁGÖRÖKSÉGI ÉS VILÁGÖRÖKSÉGI VÁROMÁNYOS TERÜLETEK ÖVEZETÉRE VONATKOZÓ AJÁNLÁS

a) A világörökségi és világörökségi várományos területek értékeit komplexen javasolt kezelni, bemutatásukat és az örökségturizmusban képviselt potenciális célpont szerepüket nemcsak önmagukban, hanem más értékekkel együtt indokolt hangsúlyozni.

b) A világörökségi és világörökségi várományos területre elkészülő kezelési terv által lefektetett elhatározásokat az egyes települések településrendezési eszközei foglalják szabályzatba.

c) A településrendezési eszközökben, illetve a településképi védelmi rendeletekben ajánlott kitérni a világörökségi és világörökségi várományos helyszínek és környezetük kilátás- és rálátásvédelmi előírásaira, a területhasználatokat pedig úgy szükséges szabályozni, hogy a táji értékek sértetlenek maradjanak.

d) A világörökségi és világörökségi várományos területekkel szomszédos területeket a helyi építési szabályzatban tájvédelmi és karaktervédelmi szempontok alapján javasolt szabályozni.

e) A terület jövőjét meghatározó helyi tervekben a kulturális örökségi értékek védelmének prioritása kívánatos.

f) Biztosítani indokolt a világörökségi és világörökségi várományos területen található, kiemelt régészeti emlékek feltárását, megőrzését, értékeinek bemutatását.

g) A világörökségi és világörökségi várományos területen minél előbb javasolt megoldani a tájsebek rekultivációját.

VÍZMINŐSÉG-VÉDELMI TERÜLET ÖVEZETÉRE VONATKOZÓ AJÁNLÁS

a) Az ivóvízbázisok védelmének fejlesztése kívánatos a szolgáltatott víz megfelelő minőségének biztosításához. Távlati cél a vízkészletek jó állapotának elérése, a természetes vízkészletek és a vízigények egyensúlyának megőrzése.

b) A megyében különösen fontos hangsúlyt helyezni a felszíni és felszín alatti vízkészletek mennyiségi védelmére, az egyenlőtlen csapadékeloszlás mellett ugyanis a földtani és felszínalaktani adottságok következtében a lefolyás jelentős, így mind a felszíni, mind a felszín alatti vízkészletei szerények.

c) A vízbázisok hidrogeológiai védőterületén belül a vízbázisok, a távlati vízbázisok, valamint az ivóvízellátást szolgáló vízellésmények védelméről szóló 123/1997. (VII. 18.) Korm. rendelet előírásai szerint történhet a területek beépítése és hasznosítása.

d) A vízbázisok hidrogeológiai védőterületén belül a szennyvízelvezetés, -tisztítás terén fokozott védelem biztosítása szükséges.

e) A felszín alatti vizek védelméről szóló 219/2004. (VII. 21.) Korm. rendelet előírásait a településrendezés során alkalmazni kell.

f) A sérülékeny környezetben lévő felszín alatti vízkészletek védelme ki kell, hogy terjedjen az üzemelő, a tartalék és a távlati hasznosításra kijelölt vízbázisokra egyaránt.

g) A felszín alatti vízkészletek mennyiségi és minőségi védelme érdekében a használt vizek kezelése, tisztítást követő hasznosításának elősegítése szükséges.

h) Felszíni ivóvíztározók esetében a védelmi célú előírásokat célszerű kiterjeszteni az egész vízgyűjtő területre.

- i) A felszíni vízkészletek vízminőségének hatékony védelmét elsősorban a holtágak, tavak, víztározók esetében szükséges biztosítani, különös figyelmet fordítva az ivóvíztározókra. Ezekben a területeken alapvető fontosságú a szennyvízcsatornázás.
- j) Indokolt felszámolni, vagy biztonságos műszaki védelemmel ellátni, minden olyan tevékenységet, amely ivóvízbázist bármilyen formában veszélyeztethet.
- k) A beépített területek még csatornázatlan részein szorgalmazni kell a már megépített szennyvízcsatorna hálózatokhoz való csatlakozás lehetőségét.
- l) Új beépítésre szánt terület kijelölése csak a keletkező szennyvizek megfelelő kezelése – területről elvezetése, vagy területen belüli megfelelő tisztítása – esetén javasolható.
- m) A települések beépített meredek domboldalain a szennyvizek szikkasztását tiltani kell a csúszásveszély miatt, a területeket be kell kötni a szennyvízcsatorna hálózatba, vagy a szennyvizek összegyűjtésére teljesen vízzáró szennyvízgyűjtő berendezéseket kell kiépíteni.
- n) A kisebb településeken és üzemi telepeken, ahol a csatornahálózat kiépítése nem gazdaságos, szakszerű egyedi szennyvízelhelyezést (zárt rendszerű szennyvíztárolók) kell alkalmazni.
- o) A településrendezési eszközök készítése során ki kell jelölni a vízvédellel érintett területeket, és a helyi építési szabályzatban az érintett építési övezetre, vagy övezetre szabályokat kell megállapítani.
- p) Bányászati tevékenységet a bányászati szempontból kivett helyekre vonatkozó szabályok szerint lehet csak folytatni.

NAGYVÍZI MEDER ÖVEZETÉRE VONATKOZÓ AJÁNLÁS

- a) A nagyvízi meder, a parti sáv, a vízjárta és a fakadó vizek által veszélyeztetett területek használatáról, hasznosításáról, valamint a folyók esetében a nagyvízi mederkezelési terv készítésének rendjére és tartalmára vonatkozó szabályokról a 83/2014. (III. 14.) Korm. rendelet rendelkezik.
- b) A nagyvízi mederben elsődlegességet kell biztosítani az árvíz biztonságos levezetésének, minden használatot az árvízvédelmi szempontoknak kell alárendelni.
- c) A folyók nagyvízi medrének használata és hasznosítása során, a nagyvízi mederben a termőföld más célú hasznosításának megvalósításához, a művelési ág megváltoztatásához, valamint építménynek a nagyvízi mederben történő elhelyezéséhez az illetékes vízügyi igazgatóság hozzájárulását meg kell kérni. A jelenlegitől eltérő tevékenység folytatásának a feltétele az árvízvédelmi szempontok betartása, az árvíz és a jég levezetésének biztosítása.
- d) Közcélú létesítmény kivételével építmény nagyvízi mederben történő elhelyezéséhez az illetékes vízügyi hatóság csak akkor járulhat hozzá, ha a nagyvízi mederkezelési terv (NMT) figyelembevételével az elhelyezés megvalósítható.
- e) A levezető sávokra vonatkozó területhasználati- és építési előírásokat jogszabály szabályozza. Az építésre vonatkozóan a 83/2014. (III. 14.) Korm. rendelet 3. számú

mellékletének és az érintett nagyvízi mederkezelési terv építésekre vonatkozó előírásainak a betartása szükséges.

f) A nagyvízi mederkezelési tervekben szereplő beavatkozások és előírások végrehajtását a vízügyi igazgatási szerv ellenőrzi. Jogsértés megállapítása esetén kezdeményezheti az illetékes hatóságnál a területhasználat nagyvízi mederkezelési terv szerinti helyreállítását, megváltoztatását.

HONVÉDELMI ÉS KATONAI CÉLÚ TERÜLET ÖVEZETÉRE VONATKOZÓ AJÁNLÁS

a) A honvédelmi területek korlátozásmentes fenntartása nemzeti érdek.

b) Az övezet lehatárolását és a honvédelmi és katonai célú területek védőterületeit a Honvédelmi Minisztérium adatszolgáltatása alapján kell kijelölni.

ÁSVÁNYI NYERSANYAGVAGYON ÖVEZETÉRE VONATKOZÓ AJÁNLÁS

a) A megkutatott készletekkel rendelkező működő és szabad ásványi nyersanyag-lelőhelyek védelmét, továbbá az újabb nyersanyagkutatások lehetőségét a településrendezési eszközökben biztosítani szükséges.

b) A településrendezési eszközökben, az övezet területén csak olyan területfelhasználási kategória kerüljön kijelölésre, ami távlatban a bányászati tevékenységet nem lehetetleníti el.

c) Az övezetbe tartozó területeken bányatelek csak abban az esetben állapítható meg, ha azt más övezeti szabályozás nem tiltja.

FÖLDTANI VESZÉLYFORRÁS TERÜLET ÖVEZETÉRE VONATKOZÓ AJÁNLÁS

a) Az érintett települések esetében a földtani veszélyforrás övezetét a településrendezési eszközökben a Magyar Bányászati és Földtani Szolgálat, illetve a bányafelügyeleti hatáskörében eljáró megyei kormányhivatal előzetes adatszolgáltatása alapján kell pontosítani.

b) Az övezet területén a meglévő fás szárú növények védelméről és fenntartásáról, továbbá talajvédő fásítások létesítéséről kell gondoskodni.

c) A potenciálisan veszélyeztetett területeken a földtani veszélyt kiváltó tényezők és a tervezett fejlesztések kapcsolatát javasolt vizsgálni. Ennek függvényében szükséges a településrendezési eszközökben a területhasználatot korlátozó előírásokat meghatározni, illetve a létesítmények alapozását a csúszást kiváltó tényezők figyelembevételével előírni.

d) A településrendezési eszközökben a felszíni vizek (belvizek) szakszerű elvezetésére szolgáló létesítmények elhelyezhetőségét biztosítani kell, az elvezetés megoldására javaslatot kívánatos megfogalmazni.

e) A Magyar Bányászati és Földtani Szolgálat, illetve a bányafelügyeleti hatáskörében eljáró megyei kormányhivatal adatszolgáltatásán alapuló alábányászott területeken és azok környezetében hangsúlyt kell helyezni a területhasználat szabályozására. Ennek során nemcsak az alábányászottság mértékére, hanem a felszín alatt lévő műtárgyak számára és helyzetére is figyelmet kell fordítani.

KIEMELT JELENTŐSÉGŰ GAZDASÁGI ÖVEZETRE VONATKOZÓ AJÁNLÁS

a) Jelentős szállítási, illetve munkaerő-igénnyel fellépő tevékenységek elhelyezése – a közlekedési infrastruktúra meglétére tekintettel – a kiemelt jelentőségű gazdasági övezetbe tartozó települések területén javasolt.

KIEMELT JELENTŐSÉGŰ TURISZTIKAI ÖVEZETRE VONATKOZÓ AJÁNLÁS

a) A turisztikai fejlesztéseknél az egymásra épülő, az egymást nem kioltó javaslatok prioritása kívánatos.

b) Az övezettel érintett településen belül az ökoturizmust szolgáló fejlesztések (különösen kerékpáros útvonal, gyalogos útvonal, lovas útvonal) kijelölése hangsúlyos.

TELEPÜLÉSFEJLESZTÉSI DOKUMENTUMOK ÉS TELEPÜLÉSRENDEZÉSI ESZKÖZÖK TÁRSULÁSBAN TÖRTÉNŐ KÉSZÍTÉSÉNEK ÖVEZETÉRE VONATKOZÓ AJÁNLÁS

a) A társulásban történő településfejlesztési dokumentumok, illetve településrendezési eszközök készítése során az infrastruktúra hálózatok több települést érintő nyomvonalas elemeit, a településhatárok menti 200 méteres sávon belüli területfelhasználásokat, övezeti besorolásokat, valamint a településhatáron áttérjedő hatású létesítményeket az érintett települések közös, konszenzuson alapuló állásfoglalása alapján javasolt kijelölni.

IPOLY MENTI EGYÜTT TERVEZHETŐ TÉRSÉG ÖVEZETÉRE VONATKOZÓ AJÁNLÁS

a) Az Ipoly menti, országhatáron átnyúló övezet egészére Stratégiát javasolt kidolgozni, melynek megállapításai, iránymutatásai a további tervezési folyamatokban alkalmazásra kerülhet.

ZÁRTKERTI ÖVEZETRE VONATKOZÓ AJÁNLÁS

a) A zártkerti övezet lehatárolásánál azon önkormányzati szándékot kell érvényesíteni, amely kimondja, hogy melyek azok a területek, ahol a fejlesztéseket a mezőgazdasági hagyományok megőrzése, egyben a kiskertes használat hosszú távú fennmaradása szándékával javasolt megvalósítani.

- b) A mezőgazdasági művelés hosszú távú megőrzése mind a rövid ellátási lánc fenntartása, mind a rekreációs célú kiskertes használat megőrzése okán javasolt.
- c) A területek közművesítettségi szintjét elsődlegesen a környezetvédelmi szempontok kell, hogy meghatározzák.
- d) Az övezetek kijelölt területén a lakás célú használat kerülendő, a területek jelentős intenzitásnövekedése nem támogatott.

MEGYEI ÖVEZETNEK NEM MINŐSÜLŐ TERÜLETEKRE VONATKOZÓ AJÁNLÁS

Lakótelepek

- a) A lakótelep definícióját javasolt megfogalmazni.
- b) A településrendezési eszközök készítése, felülvizsgálata, valamint módosítása során a lakótelepi tömbtelkek területét közkert, lakótelepi közkert, közlekedési célú közterület, lakótelepi közlekedési célú közterület, különleges beépítésre nem szánt fásított/burkolt köztér területfelhasználási egységbe javasolt besorolni.
- c) A lakóépületeknek helyet adó lakótelepi úszótelkek területét kizárólag liftépítés, valamint akadálymentes megközelítés céljából javasolt megnövelni. Új úszótelek létrehozása nem kívánatos.

Barnamezős területek

- a) Az iparfejlesztési és a környezetvédelmi támogatások összekapcsolásával javasolt a barnamezős területre irányítani az új ipartelepítést.
- b) A terület szennyezettsége gazdaságos keretek közti felszámolásának hiányában a szennyezés továbbterjedését megakadályozó utóhasznosítás javasolt.

Kapuszerepet betöltő települések

- a) Az érintett települések településfejlesztési dokumentumai, településrendezési eszközei, valamint településképi rendelete készítése, felülvizsgálata, valamint módosítása során a feltárolási látványpontok, látványvonalak védelmére javaslatokat, előírásokat kívánatos megfogalmazni
- b) A kapuszerepet betöltő települések települési szövetbe történő belépési pontjain kapumotívum kialakítása javasolt.

Klímaváltozásra különösen érzékeny területek

- a) Az érintett települések településfejlesztési koncepciója, integrált településfejlesztési stratégiája, valamint településrendezési eszközei készítése, felülvizsgálata, valamint módosítása során a vizek helyben tartására és helyben történő felhasználására, a település zöldfelületeinek bővítésére, a lombkoronaarány, egyben az árnyékolt felületek növelésére szolgáló előírásokat kell megfogalmazni.

Deflációval („szélerózióval”), (víz)erózióval veszélyeztetett területek

a) Az érintett területeken a mezővédő erdősávokkal körülvett mezőgazdasági művelés alatt álló legnagyobb táblaméreteket a klímaki egyenlítési, a mechanikai védelmi, valamint a benapozottsági szempontok együttes mérlegelése alapján javasolt meghatározni.

b) A deflációval érintett települések településfejlesztési dokumentumaiban, valamint településrendezési eszközeiben a kijelölt legnagyobb táblaméretet meghaladó szántóterületekre mezővédő erdősávok telepítését szükséges előírni.

c) Az erózióval érintett területeket – ettől eltérő természetvédelmi szempont fennállásának hiányában – erdőterületbe szükséges besorolni.

Kiserőműnek minősülő napelempark elhelyezésére nem kívánatos területek

a) A természetvédelmi, a tájképvédelmi, az erdőterületi, az átlag feletti termőföldi, a művi értékvédelmi, valamint a nagyvízi érintettséggel bíró területeken kiserőműnek minősülő napelempark elhelyezése nem kívánatos.

Természetes fogyással, magas elvándorlással érintett települések

a) Az érintett településeken az elvándorlást mérséklő stratégiák kidolgozása, a népességszám stabilizálását elősegítő intézkedések meghozatala szükségszerű.

3. MEGALAPOZÓ MUNKARÉSZEK

3.1. TÉRSÉGI SZERKEZETI TERV MÓDOSÍTÁSA

A Térségi Szerkezeti Terv a területfejlesztésről és a területrendezésről szóló 1996. évi XXI. törvény, a Magyarország és egyes kiemelt térségeinek területrendezési tervéről szóló 2018. évi CXXXIX. törvény (továbbiakban: Trtv.), a területrendezési tervek készítésének és alkalmazásának kiegészítő szabályozásáról szóló 9/2019. (VI. 14.) MvM rendelet, a területfejlesztési koncepció, a területfejlesztési program és a területrendezési terv tartalmi követelményeiről, valamint illeszkedésük, kidolgozásuk, egyeztetésük, elfogadásuk és közzétételük részletes szabályairól szóló 218/2009. (X. 6.) Korm. rendelet hatályos előírásai alapján készült.

3.1.1. A TÉRSÉGI TERÜLETFELHASZNÁLÁS RENDJE

4. § 50. **térségi területfelhasználási kategória:** országos, kiemelt térségi és megyei területrendezési tervben alkalmazott, a térségben jellemző területfelhasználásnak megfelelően lehatárolt területi egység;

6. Térségi területfelhasználási kategóriák

9. § (1) Az **országos területfelhasználási kategóriák** a következők:

- a) erdőgazdálkodási térség,
- b) mezőgazdasági térség,
- c) vízgazdálkodási térség,
- d) települési térség.

9. § (3) A **megyei területfelhasználási kategóriák** a következők:

- a) területi korlát nélkül ábrázolt térségek:
 - aa) erdőgazdálkodási térség,
 - ab) mezőgazdasági térség,
 - ac) vízgazdálkodási térség,
 - ad) települési térség,
- b) legalább 5 ha nagyságú sajátos területfelhasználású térség.

7. A **térségi területfelhasználási kategóriák lehatárolása**

10. § (1) Az országos területfelhasználási kategóriák területén belül a megyei területfelhasználási kategóriák területének kijelölése során

- a) az erdőgazdálkodási térség területének legalább **95%**-át erdőgazdálkodási térség kategóriába kell sorolni;
- b) a mezőgazdasági térség területének legalább **95%**-át mezőgazdasági térség kategóriába kell sorolni;
- c) a települési térség területének legalább **90%**-át települési térségbe kell sorolni.

(2) A vízgazdálkodási térség területét vízgazdálkodási térség kategóriába kell sorolni, és a működési területével érintett vízügyi igazgatási szervvel egyeztetve kell pontosítani.

(3) A sajátos területfelhasználású térségbe sorolt országos területfelhasználási térség területét a fenti számításnál figyelmen kívül kell hagyni.

[2018. évi CXXXIX. törvény]

Az OTrt-nek való megfeleltetés a 3.9. fejezetben található.

A térségi területfelhasználás rendje a megyei területfelhasználási kategóriák egymásra helyezéséből jön létre, a 2018. évi CXXXIX. törvény által meghatározott hierarchia szerint.

(2) A területrendezési tervek kidolgozása során

e) a térségi területfelhasználási kategóriák egymással nem lehetnek átfedésben,

[218/2009. (X. 6.) Korm. rendelet 14. §.]

A területfelhasználási kategóriák egymásra épülő rendszere a következő:

1. Vízgazdálkodási térség
2. Sajátos területfelhasználású térség
3. Települési térség
4. Erdőgazdálkodási térség
5. Mezőgazdasági térség

A több kategóriával érintett területek esetében a sorrendben előrébb lévő kategóriát vettük figyelembe a térségek kijelölése során.

TERÜLETFELHASZNÁLÁSI KATEGÓRIÁK ALAKULÁSA A HATÁLYOS MEGYEI TERVHEZ KÉPEST

A hatályos megyei terv az Országos Területrendezési Tervről szóló 2003. évi XXVI. törvény 2008. július 19-től hatályos állapota szerint készült.

A hatályos tervhez képest:

- ❖ A vegyes területfelhasználású térség megszüntetésre került (az erdőgazdálkodási térség és a mezőgazdasági térség területének növekedését vonva magával).
- ❖ Települési térség összevonásra került (a városias települési térség és a hagyományosan vidéki települési térség kategóriák megszüntetését vonva magával).
- ❖ A sajátos területfelhasználású térség új kategóriaként került bevezetésre.
- ❖ A vízgazdálkodási térség területe pontosításra került.
- ❖ Megszüntetésre került a térségi területfelhasználások többségének kijelölésénél állított területi korlát. Korábban az erdőgazdálkodási, mezőgazdasági és vegyes területfelhasználású térségeknek legalább 50 ha-t, a települési térségeknek pedig legalább 10 ha-t el kellett érniük. Területi korlát jelenleg csak a sajátos területfelhasználású térségnél van (legalább 5 ha), így a készülő terv pontosabb, tagoltabb, a valós állapotokhoz jobban illeszkedő lett.

1. táblázat: Hatályos és módosított terv területfelhasználási kategóriáinak összehasonlítása

	Hatályos NMTrT (2011)		Módosított NMTrT (2019)	
	ha	%	ha	%
Erdőgazdálkodási térség	119 252,72	46,87%	114 149,64	44,87
Mezőgazdasági térség	86 891,84	34,15%	116 388,24	45,75
Vegyes területfelhasználású térség	27 817,58	10,93%	-	-
Vízgazdálkodási térség	790,25	0,31%	1 108,69	0,44
Települési térség			20 729,62	8,15
Sajátos területfelhasználású térség			2 046,89	0,80
Hagyományosan vidéki települési térség	12 554,13	4,93%	-	-
Városias települési térség	7 141,93	2,81%	-	-

TELEPÜLÉSI TÉRSÉG LEHATÁROLÁSA

3. települési térség: az országos és a megyei területrendezési tervben megállapított területfelhasználási kategória, amelybe a vízgazdálkodási térségbe és a sajátos területfelhasználású térségbe tartozó területek kivételével a **település belterülete, valamint a belterületen kívüli beépítésre szánt területek** tartoznak.

[2018. évi CXXXIX. törvény 5. § (2)]

A települési térség lehatárolása a Trtv. vonatkozó rendelkezései alapján történt.

Az OTTrT-ben (2019) kijelölt települési térség a 2011-es megyei terv (esetenként elnagyolt) területi lehatárolásait átvette, melyen a megyei terv pontosított, így az országos tervhez képest jelentősen nőtt a megyei terv pontossága.

A belterületek lehatárolását az állami alapadatok (2018. február) alapján rögzítettük, a beépítésre szánt területek pedig a hatályos településszerkezeti tervek alapján kerültek kijelölésre. Amely településeknél nem állt rendelkezésünkre településszerkezeti terv, ott a belterület került települési térségi besorolásra.

Az alábbi településeken módosult, vagy készült új településrendezési eszköz a hatályos megyei terv készítése (2011) óta, így az elhatározásaik a korábbi megyei terv módosítását vonták maguk után:

Balassagyarmat, Bánk, Bánytereny, Berkenye, Egyházsdengeleg, Felsőtold, Kazár, Legénd, Mátraszőlős, Mátraverebély, Nógrádkövesd, Nógrádmegyer, Nógrádsipek, Nógrádszakál, Pásztó, Rétság, Rimóc, Salgótarján, Szécsény, Szurdokpuszti, Tar, Tolmács, Varsány.

Valamennyi város esetében – a hatályos megyei tervhez képest – pontosításra került sor.

A terv új – azaz hatályban lévő településrendezési eszközökben nem rögzített – beépítésre szánt területet (települési térséget) nem jelölt ki.

A 2011-es terv városias és hagyományosan vidéki települési térségeit összeadva a települési térség területe 1 033,56 hektárral nőtt, így a megye területének 8,15%-át foglalja el (a korábbi 7,74%-hoz képest).

2. táblázat: Települési térségbe sorolt területek megoszlása

Hatályos terv szerinti területfelhasználási kategória	Módosítás szerinti területfelhasználási kategória	Terület (ha)
Erdőgazdálkodási térség	Települési térség	789,63
Mezőgazdasági térség		1 999,55
Vegyes területfelhasználású térség		406,37
Vízgazdálkodási térség		28,51
Hagyományosan vidéki települési térség		11 386,38
Városias települési térség		6 116,23

SAJÁTOS TERÜLETFELHASZNÁLÁSÚ TÉRSÉG LEHATÁROLÁSA

2. sajátos területfelhasználású térség: megyei területrendezési tervben megállapított területfelhasználási kategória, amelybe az **5 ha-nál nagyobb külfejtéses művelésű bányaterületek, hulladékártalmatlanító létesítmény elhelyezésére szolgáló területek, egyes egészségügyi, sportolási, rekreációs, megújuló energiahasznosítási, közlekedési és honvédelmi területek** tartoznak;

[2018. évi CXXXIX. törvény 5. § (2)]

Sajátos területfelhasználású térségbe Nógrád megye területén az alábbiak kerültek:

- ❖ Szilárd ásványi nyersanyag bányatelkek a Magyar Bányászati és Földtani Szolgálat nyilvántartása alapján (zárójelben az érintett települések)

Bátonyterenye I. – riolittufa (Bátonyterenye), Bátonyterenye II. – agyag (Bátonyterenye), Bercel – andezit (Bercel), Érsekvadkert I. - homok, agyag (Érsekvadkert), Karancsberény I. – andezit (Karancsberény), Kazár VII. – riolittufa (Kazár), Keszeg – mészkő (Keszeg, Nézsa), Ludányhalászi I. – kavics (Ludányhalászi), Mátramindszent I. (Majordomb bánya) - saválló agyag (Mátramindszent), Nagylóc I. – andezit (Nagylóc), Nógrádsáp I. – kavics (Nógrádsáp), Romhány (tűzálló agyagbánya) – agyag (Alsópetény, Felsőpetény, Romhány), Salgótarján III. – kavics (Salgótarján), Szanda I. – andezit (Szanda), Szécsény I. (Szécsényi Téglagyár) – agyag (Szécsény), Szuha I. – agyag (Szuha), Szurdokpüspöki I. (Komárlaposi üzem) – kovaföld, pumicit) (Szurdokpüspöki), Tar II. – dácittufa (Tar)

A bányatelkek nyilvántartásból az 5 ha-nál kisebb területű bányatelkek nem kerültek feltüntetésre sajátos területfelhasználású térségként.

- ❖ Hulladékkezelők területek

Nógrádmarcali regionális hulladékkezelő központ (Nógrádmarcal), Jobbágyi szilárd hulladéklerakó (Jobbágyi), Salgótarján térségi hulladéklerakó (Salgótarján).

- ❖ Repülőterek területe

Balassagyarmat, Bátonyterenye.

- ❖ Megújuló energiahasznosítás céljára szolgáló (tervezett) területek

Napelempark (Mátraverebély, Szügy-Csesztve).

- ❖ Meglévő főutak telke

R21, 2. sz. főút, 21. sz. főút, 22. sz. főút, 23. sz. főút, 211. sz. főút, 222. sz. főút

Az úthálózat összességében eléri az 5 ha-t, ugyanakkor a vízgazdálkodási térséggel több helyen elvágásra került.

- ❖ Meglévő vasútvonalak telke

74: Nógrádszakál – (Szlovákia), 78 (2): Nógrádszakál – Ipolytarnóc – (Szlovákia), 81: Hatvan – Somoskőújfalu – (Szlovákia), 75: Vác – Balassagyarmat, 76: Diósjenő – Romhány, 78 (1): Galgamácsa – Balassagyarmat – Nógrádszakál, 83: Mátramindszent – Mátranovák-Homokterenye, 84: Bátonyterenye (Kisterenye) – Kál-Kápolna.

A vasúthálózat összességében eléri az 5 ha-t, ugyanakkor a vízgazdálkodási térséggel több helyen elvágásra került.

A sajátos területfelhasználású térségbe sorolt területek Nógrád megyei kiterjedése 2 046,89 ha, mely a megye összterületének 0,8%-át jelenti.

3. táblázat: Sajátos területfelhasználású térségbe sorolt területek megoszlása

Hatályos terv szerinti területfelhasználási kategória	Módosítás szerinti területfelhasználási kategória	Terület (ha)
Erdőgazdálkodási térség	Sajátos területfelhasználású térség	660,91
Mezőgazdasági térség		798,79
Vegyes területfelhasználású térség		265,58
Vízgazdálkodási térség		10,32
Hagyományosan vidéki települési térség		117,61
Városias települési térség		193,62

VÍZGAZDÁLKODÁSI TÉRSÉG LEHATÁROLÁSA

56. vízgazdálkodási térség: országos, kiemelt térségi és megyei területrendezési tervben megállapított területfelhasználási kategória, amelybe **Magyarország vízfolyásai, állóvizei, illetve azok parti sávjai** tartoznak;

[2018. évi CXXXIX. törvény 4. §]

A vízgazdálkodási térség lehatárolása az OTrT vízgazdálkodási térségi fogalom-meghatározása alapján történt, az alábbi módosítással:

Az Ipoly (mint a megye legjelentősebb vízfolyása) területét telekhatárokhoz igazítottuk a földhivatali alapadatok alapján. Az igazításra azért volt szükség, hogy a településrendezési eszközök e megyei tervnek való megfeleltetésekor előre kiküszöböljük azokat a hibákat, amelyek a vízgazdálkodási térség pontatlan (vagyis földhivatali alapadatoktól eltérő) lehatárolásából adódnak. Megjegyzendő ugyanis, hogy a vízügyi hatóságok és a földhivatal nyilvántartásai nincsenek teljes átfedésben, és az eltérő adatokból adódó hibák a legkisebb területi szinten, a településstervezésben csapódnak le leginkább. Más szempontból a telekhatárhoz való igazítás a vízfolyások valós, földrajzi elhelyezkedéséhez képest eltérést is okozhat, viszont a földhivatali alapadatok korrigálása nem megyei területrendezési feladat.

Az állóvizek megjelenítése teljesen megegyezik az OTrT-ben rögzítettekkel.

A vízgazdálkodási térség területe a hatályos megyei térséghez képest 318,44 hektárral nőtt, így a megye területének 0,44%-át foglalja el (a korábbi 0,31%-hoz képest). A növekedés oka részben az említett telekhatárra igazításból, részben a megváltozott adatszolgáltatásból adódik.

4. táblázat: Vízgazdálkodási térségbe sorolt területek megoszlása

Hatályos terv szerinti területfelhasználási kategória	Módosítás szerinti területfelhasználási kategória	Terület (ha)
Erdőgazdálkodási térség	Vízgazdálkodási térség	135,26
Mezőgazdasági térség		326,55
Vegyes területfelhasználású térség		73,53
Vízgazdálkodási térség		28,74
Hagyományosan vidéki települési térség		31,19
Városias települési térség		28,74

ERDŐGAZDÁLKODÁSI TÉRSÉG LEHATÁROLÁSA

7. erdőgazdálkodási térség: országos, kiemelt térségi és megyei területrendezési tervben megállapított területfelhasználási kategória, amelybe azok a – települési térségen, illetve a kiemelt térségi és megyei területrendezési tervek esetében a sajátos területfelhasználású térségen kívül eső – **Országos Erdőállomány Adattárban szereplő erdő és erdőgazdálkodási célokat közvetlenül szolgáló földterületek, valamint erdőtelepítésre javasolt területek** tartoznak, amelyek erdőgazdálkodásra hosszú távon és fenntartható módon alkalmasak, vagy amelyeken a jövőben az erdőtelepítés a termőhelyi adottságok és a környezetvédelmi szempontok alapján kedvező, illetve javasolt;

[2018. évi CXXXIX. törvény 4. §]

Az erdőgazdálkodási térség lehatárolásához az Országos Erdőállomány Adattár 2018. évi adatait, valamint a területrendezési tervek készítésének és alkalmazásának kiegészítő szabályozásáról szóló 9/2019. (VI. 14.) MvM rendeletben lehatárolt erdőtelepítésre javasolt terület övezetét használtuk fel.

Mindkét digitális állományon kisebb módosításokat végeztünk az alábbiak szerint:

Az erdőállomány adattár adatai a lehetőségekhez mérten telekhatárra lettek igazítva, ez lényeges területi változást nem jelentett, csak a megyei terven alapuló településrendezési eszközök megfeleltetésénél jelenthet segítséget.

Az erdőgazdálkodási térség területe a hatályos megyei térséghez képest 5 103,08 hektárral csökkent, így a megye területének 44,87%-át foglalja el (a korábbi 46,87%-hoz képest). A változás oka részben az adatszolgáltatás változásából, részben a kedvező mezőgazdasági adottságuk okán mezőgazdasági térségbe került területek kieséséből adódik, így a számszerű erdőterület csökkenés nem tekinthető negatív folyamatnak. A terven kijelölt erdőterületek elhelyezkedése – az erdőtelepítésre javasolt területeket leszámítva – a valósággal pontosabb átfedést mutat.

5. táblázat: Erdőgazdálkodási térségbe sorolt területek megoszlása

Hatályos terv szerinti területfelhasználási kategória	Módosítás szerinti területfelhasználási kategória	Terület (ha)
Erdőgazdálkodási térség	Erdőgazdálkodási térség	85 582,29
Mezőgazdasági térség		15 786,90
Vegyes területfelhasználású térség		12 198,77
Vízgazdálkodási térség		44,79
Hagyományosan vidéki települési térség		267,65
Városias települési térség		254,87

MEZŐGAZDASÁGI TÉRSÉG LEHATÁROLÁSA

1. mezőgazdasági térség: az országos és megyei területrendezési tervben megállapított területfelhasználási kategória, amelybe elsősorban **szántó, gyp – ingatlan-nyilvántartás szerint rét, legelő művelési ágba sorolt területek – , szőlő, gyümölcsös és kert területek** tartoznak, és amelyen a mezőgazdasági funkció hosszú távú fenntartása indokolt;

[2018. évi CXXXIX. törvény 5. § (2)]

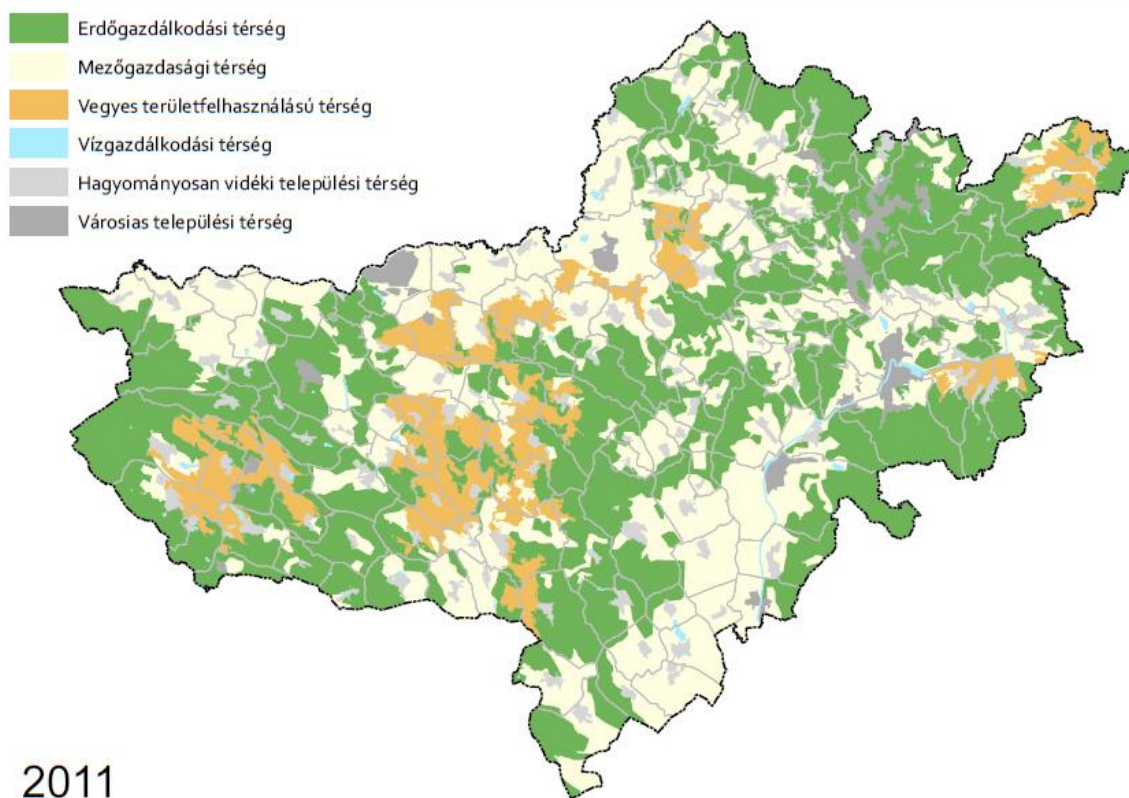
A mezőgazdasági térség a területfelhasználási hierarchia alsó szintjén helyezkedik el, így a gyakorlatban a korábban felsorolt térségekkel nem érintett területek teszik ki területét.

A földhivatali alapadatok alapján a megye területének 48,87 %-a (124 978,71 ha) tartozik szántó, rét, legelő, szőlő, gyümölcsös és kert művelési ágakba, míg a mezőgazdasági térség területe 116 388,24ha, a megye 45,75%-a.

A mezőgazdasági térség területe a hatályos megyei térséghez képest 29 496,4 hektárral nőtt. A növekedés elsődleges oka a vegyes területfelhasználású térség megszűnése, melynek döntő hányada a mezőgazdasági térséghez került besorolásra.

6. táblázat: Mezőgazdasági térségbe sorolt területek megoszlása

Hatályos terv szerinti területfelhasználási kategória	Módosítás szerinti területfelhasználási kategória	Terület (ha)
Erdőgazdálkodási térség	Mezőgazdasági térség	32 045,55
Mezőgazdasági térség		67 967,61
Vegyes területfelhasználású térség		14 869,49
Vízgazdálkodási térség		197,52
Hagyományos vidéki települési térség		751,00
Városias települési térség		547,74



1. ábra: Hatályos és módosított terv területfelhasználási kategóriáinak összehasonlítása

3.1.2. A TELEPÜLÉSRENDSZER ELEMEI

t) **térségi térszervező központ:** a településrendszer térségi jelentőségű (kiemelt térség, megye, járások) központja, amely **gazdasági, turisztikai, kulturális, közlekedési szempontból megyei szintű és több járásra kiterjedő szereppel bír.**

[218/2009. (X. 6.) Korm. rendelet 1. §]

A 218/2009. (X. 6.) Korm. rendelet által előírt, a kiemelt térségi és megyei területrendezési tervek részletes kidolgozásának technikai előírásait, a tervek téradat-rétegeinek műszaki követelményeit és jelkulcsát tartalmazó dokumentum megkülönböztet regionális és térségi térszervező központ kategóriákat.

A térségi szerkezeti terven regionális térszervező központ nem került feltüntetésre.

A Térségi Szerkezeti Terven térségi térszervező központként került feltüntetésre:

Salgótarján.

3.1.3. A MŰSZAKI INFRASTRUKTÚRA-HÁLÓZATOK ÉS EGYEDI ÉPÍTMÉNYEK TÉRBELI RENDJE

26. **műszaki infrastruktúra egyedi építménye:** a területrendezési terv tartalmi követelményeinek részletes szabályai tárgyában kiadott kormányrendelet szerinti, a térségi szerkezeti tervben megállapított és alkalmazott, nem nyomvonal jellegű építmény;

27. **műszaki infrastruktúra-hálózat:** a területrendezési terv tartalmi követelményeinek tárgyában kiadott kormányrendelet szerinti, a szerkezeti tervben megállapított és alkalmazott nyomvonal jellegű építmények összessége;

[2018. évi CXXXIX. törvény 4. §]

A területfejlesztési koncepció, a területfejlesztési program és a területrendezési terv tartalmi követelményeiről, valamint illeszkedésük, kidolgozásuk, egyeztetésük, elfogadásuk és közzétételük részletes szabályairól szóló 218/2009. (X. 6.) Korm. rendelet 7. melléklete tartalmazza a műszaki infrastruktúra-hálózatok és egyedi építmények térbeli rendjét, azon belül a megyei területrendezési tervben megállapított országos és térségi jelentőségű elemek felsorolását.

A Korm. rendelet alapján a műszaki infrastruktúra-hálózatok és egyedi építmények felsorolása az alábbi táblázatban olvasható. A táblázatban áthúzással jelöltük a megye területét nem érintő elemeket.

7. táblázat: A műszaki infrastruktúra-hálózatok és egyedi építmények térbeli rendje

Országos jelentőségű elemek	Térségi jelentőségű elemek
– gyorsforgalmi út	
– főút	
	– főúti településselkerülő szakasz
	– térségi szerepű összekötő út
	– egyéb mellékút
– nagysebességű vasútvonal	
– egyéb országos törzshálózati vasúti pálya	
	– országos vasúti mellékvonat
– nemzetközi kereskedelmi repülőtér	
– közös felhasználású katonai és polgári repülőtérre fejleszthető repülőtér	

Országos jelentőségű elemek	Térségi jelentőségű elemek
	– térségi repülőtér
– országos kerékpárút törzshálózati vonal	
	– térségi kerékpárútvonal
– országos kikötő	
-	– térségi kikötő
-	– kompátkelőhely
– határkikötő	
	– térségi logisztikai központ
– atomerőmű	
– egyéb 50 MW vagy annál nagyobb névleges teljesítőképességű erőmű	
	– 5–50 MW közötti névleges teljesítőképességű erőmű
– 750 kV-os átviteli hálózati távvezeték	
– 400 kV-os átviteli hálózati távvezeték	
– 220 kV-os átviteli hálózati távvezeték	
-	– térségi ellátást biztosító 132 kV-os elosztó hálózati távvezeték
	– átvitelt befolyásoló 132 kV-os elosztó hálózati távvezeték
– földgázszállító vezeték	
	– földgázelosztó vezeték
– kőolajszállító vezeték	
– termékvezeték	
– VTT tározó	
– országos vízkár-elhárítási célú tározó	
	– 1 millió m ³ -t meghaladó és 10 millió m ³ -nél kisebb térfogatú vízkárelhárítási célú tározás és fejlesztési lehetősége
– kiemelt jelentőségű vízi építmény	
– elsőrendű árvízvédelmi fővédvonal	
-	– másodrendű árvízvédelmi fővédvonal
– országos csatorna	
-	– térségi csatorna
– radioaktív hulladék tároló	
– veszélyeshulladék-égetőmű	
– veszélyeshulladék-lerakó	
	– térségi hulladékkezelő

A műszaki infrastruktúra-hálózatok és egyedi építmények kijelölésének elvei:

- ❖ Digitális adatszolgáltatások felhasználása.
- ❖ Az országos elemek esetében az OTrT alapulvétele.
- ❖ A térségi jelentőségű elemek esetében a megye korábbi és ma is időszerű, valamint jelenlegi elhatározásainak beépítése.
- ❖ Hatályos jogszabályi szóhasználat alkalmazása.
- ❖ Megjelenítési elvárások érvényesítése.
- ❖ Műszaki infrastruktúra-hálózatok és egyedi építmények jelölésénél a meglévő és tervezett elemek elkülönítése.

GYORSFORGALMI ÚT

Felhasznált adatok:

A gyorsforgalmi utak nyomvonalának ábrázolásánál az OTrT – adatszolgáltatáson alapuló – gyorsforgalmi úti nyomvonalát vettük alapul.

Főbb tartalmi különbségek a hatályos és a módosított megyei területrendezési tervben:

- ❖ Tervezett M2 gyorsforgalmi út nyomvonalának pontosítása (A nyomvonal változik az alábbi településeken: Hont, Drégelypalánk, Nagyoroszi, Horpács, Borsosberény, Rétság, Nőtincs, Szendehely.).
- ❖ Tervezett M2 gyorsforgalmi út nyomvonalának változtatása (A nyomvonal újonnan érinti az alábbi településeket: Pusztaberki, Tereske, Bánk, Berkenye.).
- ❖ Hatályos terven M21-ként jelölt út levétele a tervről.

8. táblázat: Hatályos és módosított terv gyorsforgalmi utakra vonatkozó változásai

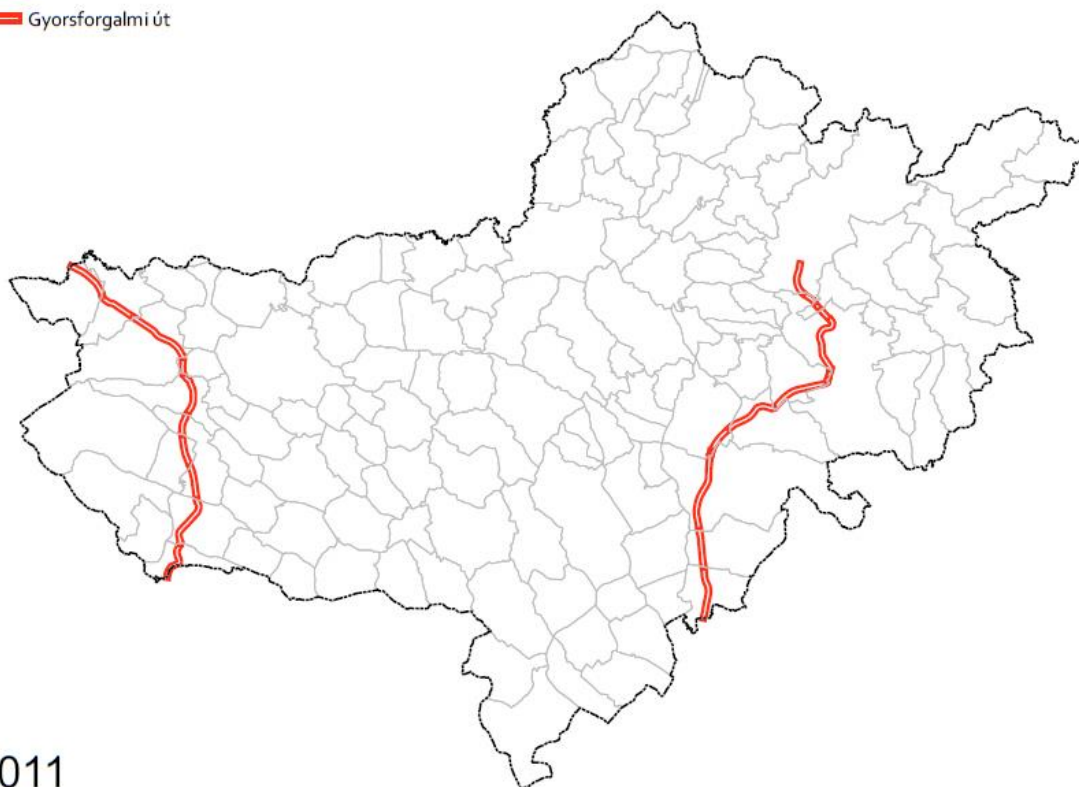
2011	2019
teljes hossz: 68,57 km	teljes hossz: 37,14 km

 Tervezett gyorsforgalmi út



2019

 Gyorsforgalmi út



2011

2. ábra: Hatályos és módosított terv gyorsforgalmi utakra vonatkozó változásai

Felhasznált adatok:

Felhasznált adatok:

A főutak nyomvonalának ábrázolásánál az OTrT – adatszolgáltatáson alapuló – főúti nyomvonalát vettük alapul. A főúti településselkerülő szakaszok lehatárolása részben az OTrT nyomvonalára, részben a megyei elképzéseknek megfelelően történt.

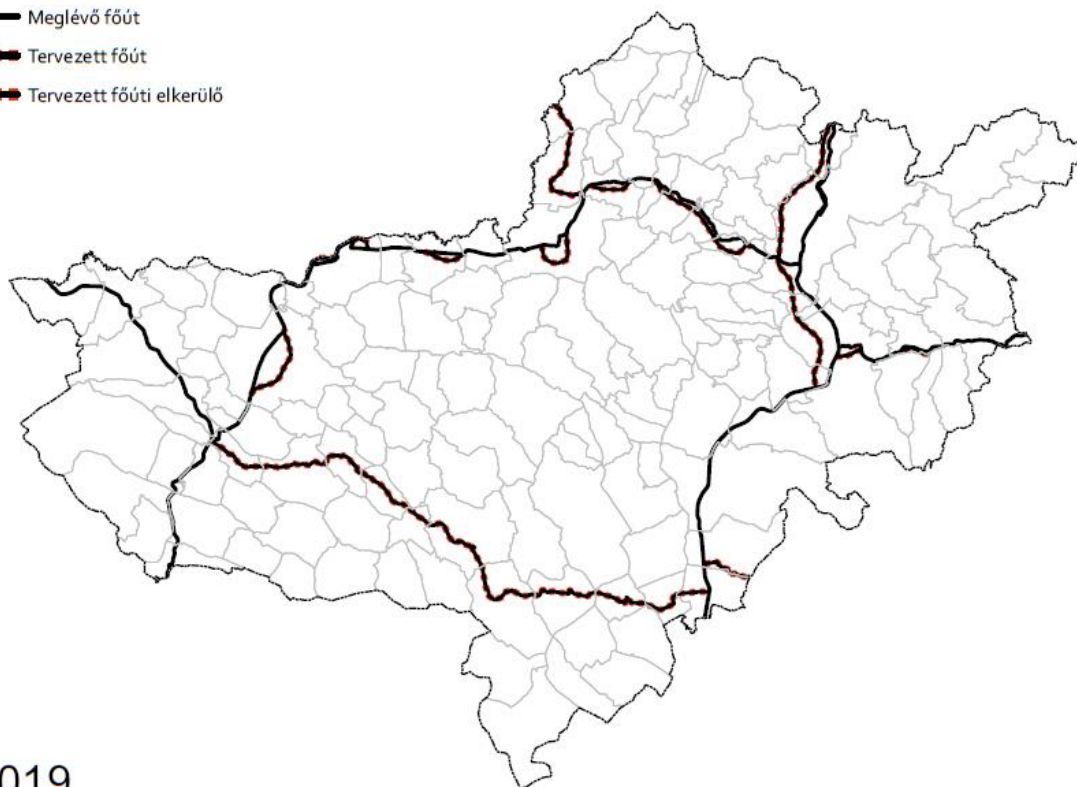
Főbb tartalmi különbségek a hatályos és a módosított megyei területrendezési tervben:

- ❖ Meglévő és tervezett elemek ábrázolásának elkülönítése
- ❖ 21 sz. főút Somoskőújfalu és Salgótarján elkerülő szakasz nyomvonalának törlése.
- ❖ 22 sz. főút Balassagyarmat elkerülő szakaszának nyomvonal-változtatása.
- ❖ 22 sz. főút Szécsényt elkerülő szakaszának nyomvonal-változtatása.
- ❖ 22 sz. főút Érsekvadkertet érintő meglévő szakaszának feltüntetése.
- ❖ 23 sz. főút Bátonyterenye-Mátraterenye szakasz nyomvonalának pontosítása.
- ❖ Szécsény térsége (22. sz. főút) – Nógrádszakál – (Szlovákia) tervezett főút nyomvonalának változtatása Nógrádszakál területén.
- ❖ Tervezett 212 sz. főút nyomvonalának változtatása (nyomvonal újonnan érinti az alábbi településeket: Vanyarc, nyomvonalváltással érintett: Bercel, Szirák, Szurdokpüspöki, korábbi nyomvonal törlése: Bér, Jobbágyi).
- ❖ Tervezett R21 tervezett szakaszának (Mátraverebély – Salgótarján – Ipolytarnóc – (Szlovákia)) feltüntetése.

9. táblázat: Hatályos és módosított terv főutakra és főúti településselkerülő szakaszokra vonatkozó változásai

2011	2019
teljes hossz: 243,43 km	főút teljes hossz: 262,98 km, ebből tervezett: 90,38 km
	főúti településselkerülő szakasz 38,41 km tervezett elem.

- Meglévő főút
- Tervezett főút
- Tervezett főúti elkerülő



2019

- Főút



2011

3. ábra: Hatályos és módosított terv főutakra és főúti elkerülő szakaszokra vonatkozó változásai

h) egyéb mellékút: a térségi szerepű összekötő út kivételével a közutak igazgatásáról szóló miniszteri rendelet szerinti mellékút,

l) térségi szerepű összekötő út: olyan mellékút, amely a **térségi együttműködésben a településhálózat szempontjából meghatározó jelentőségű** – végpontjain jellemzően az országos gyorsforgalmi- és főúthálózathoz vagy egy másik térségi szerepű összekötő úthoz, esetleg egy határátkelési ponthoz csatlakozó – összekötő úti közúthálózati elem,

[218/2009. (X. 6.) Korm. rendelet 1. §]

Felhasznált adatok:

A meglévő térségi szerepű összekötő utak és egyéb mellékutak beazonosítása a Közlekedési Információs Rendszer és Adatbázis (<http://kira.gov.hu/kira/>) alapján történt.

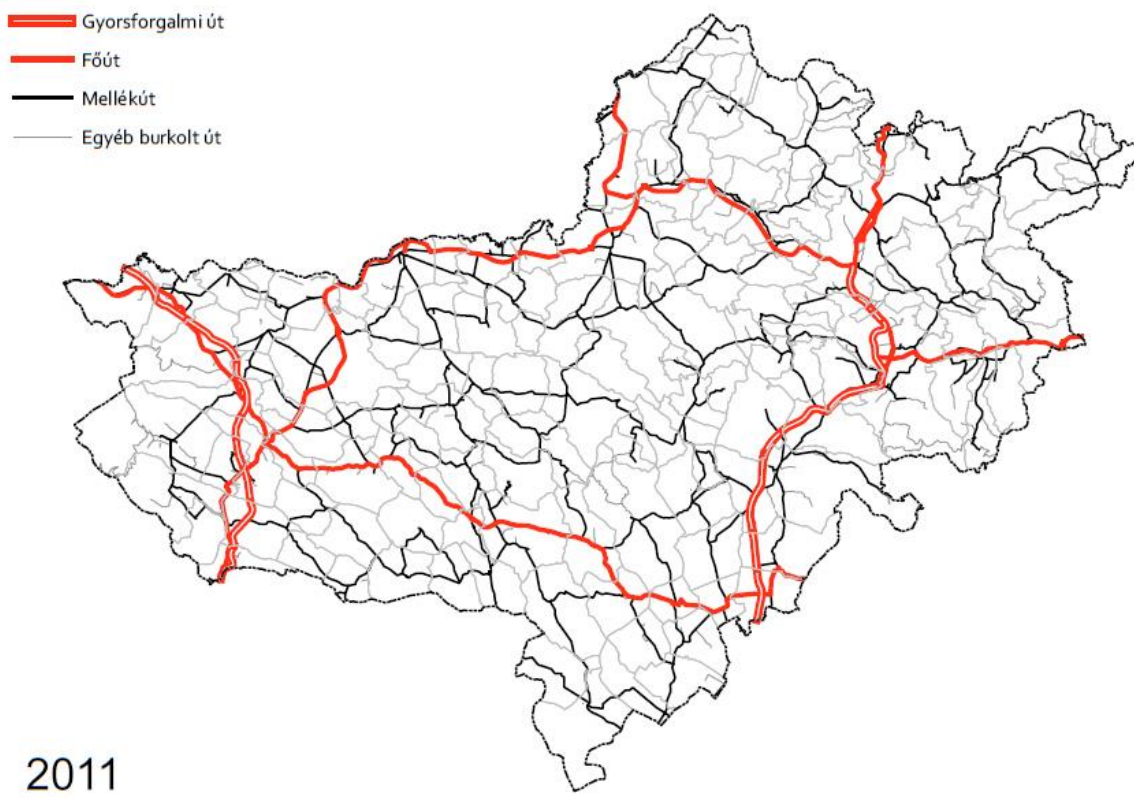
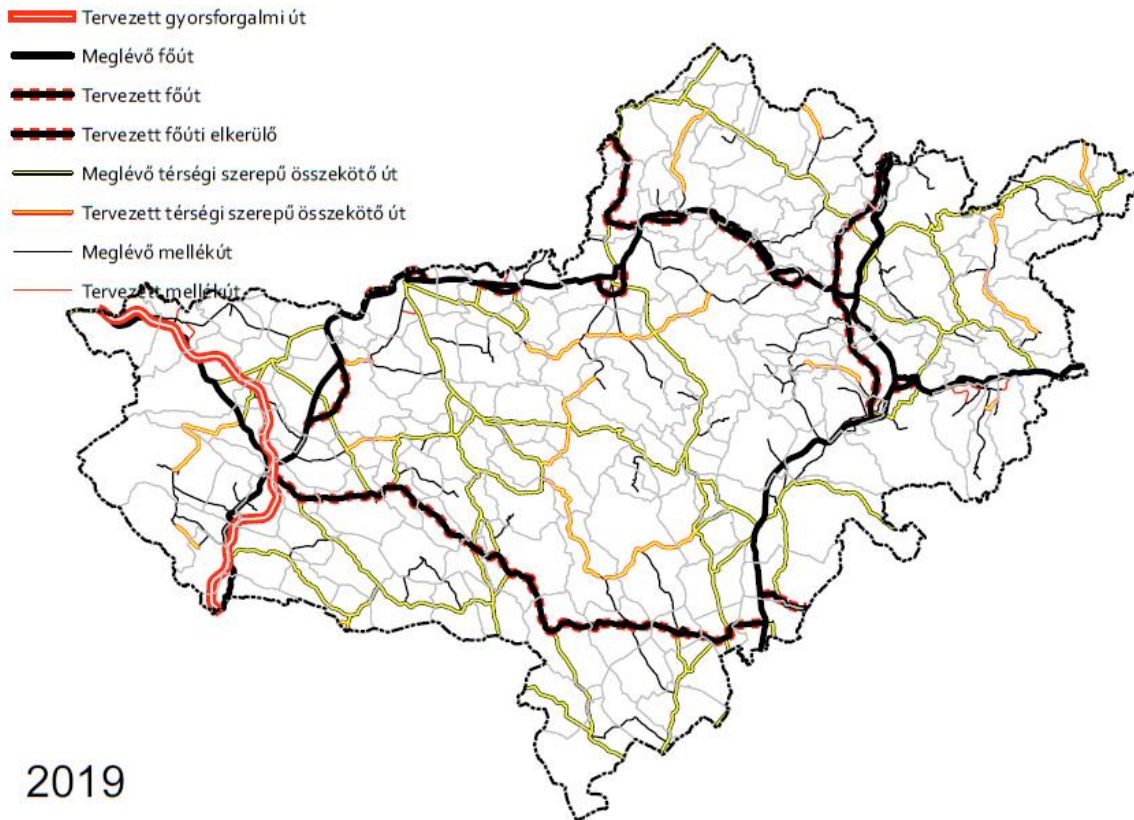
A tervezett elemek a megye elhatározásait tükrözik.

Főbb tartalmi különbségek a hatályos és a módosított megyei területrendezési tervben:

- ❖ Meglévő és tervezett elemek ábrázolásának elkülönítése
- ❖ "Mellékút" átnevezése "Térségi szerepű összekötő út" elnevezésre.
- ❖ "Egyéb burkolt út" átnevezése "Egyéb mellékút" elnevezésre.
- ❖ Térségi szerepű összekötő utak valós állapot szerinti ábrázolása.
- ❖ Egyéb mellékutak valós állapot szerinti ábrázolása.
- ❖ Tervezett térségi szerepű összekötő szakasz megjelenítése Bárna és Cered között
- ❖ Tervezett térségi szerepű összekötő szakasz megjelenítése Borsosberény és Diósjenő között (12126 j. út nyomvonalának pontosítása).
- ❖ Tervezett térségi szerepű összekötő szakasz megjelenítése Varsány és Rimóc között
- ❖ A tervezett és meglévő szlovákiai határátlépési pontok felé tartó térségi szerepű összekötő úthálózat jelölése (Karancsberény, Zabar).
- ❖ A tervezett és meglévő szlovákiai határátlépési pontok felé tartó mellékúti hálózat jelölése (Drégelypalánk, Balassagyarmat, Órhalom, Hügyag, Nógrádszakál).
- ❖ Tervezett Balassagyarmat (21128 j. út - 2108 j. út) bekötő útszakasz jelölése.
- ❖ Tervezett Mátramindszent - Szuha (24109 j. út - 24111 j. út) bekötő útszakasz jelölése
- ❖ Tervezett Dorogháza bekötő útszakasz jelölése.
- ❖ Tervezett Drégelypalánk bekötő útszakasz jelölése.

10. táblázat: Hatályos és módosított terv térségi szerepű összekötő utakra és egyéb mellékutakra vonatkozó változásai

2011	2019
ábrázolt Mellékút hossza: 911,4 km	Térségi szerepű összekötő út hossza: 571,83 km (ebből: 468,19 km meglévő, 103,67 km tervezett)
ábrázolt Egyéb burkolt út hossza: 1014,93 km	Egyéb mellékút hossza: 315,46 km (ebből: 303,29 km meglévő, 12,17 km tervezett)



4. ábra: Hatályos és módosított terv térségi szerepű összekötő utakra és egyéb mellékutakra vonatkozó változásai

EGYÉB ORSZÁGOS TÖRZSHÁLÓZATI VASÚTI PÁLYA

Felhasznált adatok:

Az egyéb országos törzshálózati vasúti pálya nyomvonalának ábrázolásánál a hatályos OTrT nyomvonalát vettük alapul.

Főbb tartalmi különbségek a hatályos és a módosított megyei területrendezési tervben:

- ❖ Meglévő és tervezett elemek ábrázolásának elkülönítése
- ❖ "Egyéb országos törzshálózati vasútvonal" átnevezése "Egyéb országos törzshálózati vasúti pálya" elnevezésre.
- ❖ Nógrádszakál-Szlovákia vasútvonal szakasz törlése a térségi elemek közül, ezzel együtt országos elemként való jelölése (74 számon).
- ❖ Az Aszód – Balassagyarmat – Ipolytarnóc – (Szlovákia) szakasz törlése az országos elemek közül (mellékvonalnak jelölve)

11. táblázat: Hatályos és módosított terv egyéb országos törzshálózati vasúti pályákra vonatkozó változásai

2011	2019
elnevezés: Egyéb országos törzshálózati vasútvonal	elnevezés: Egyéb országos törzshálózati vasúti pálya
hossz: 122,80 km	hossz: 65,33 km

ORSZÁGOS VASÚTI MELLÉKVONAL

Felhasznált adatok:

Az országos vasúti mellékvonal nyomvonalának ábrázolása az országos vasúti mellékvonalak felsorolásáról szóló 194/2016. (VII. 13.) Korm. rendelet 1. melléklete alapján történt.

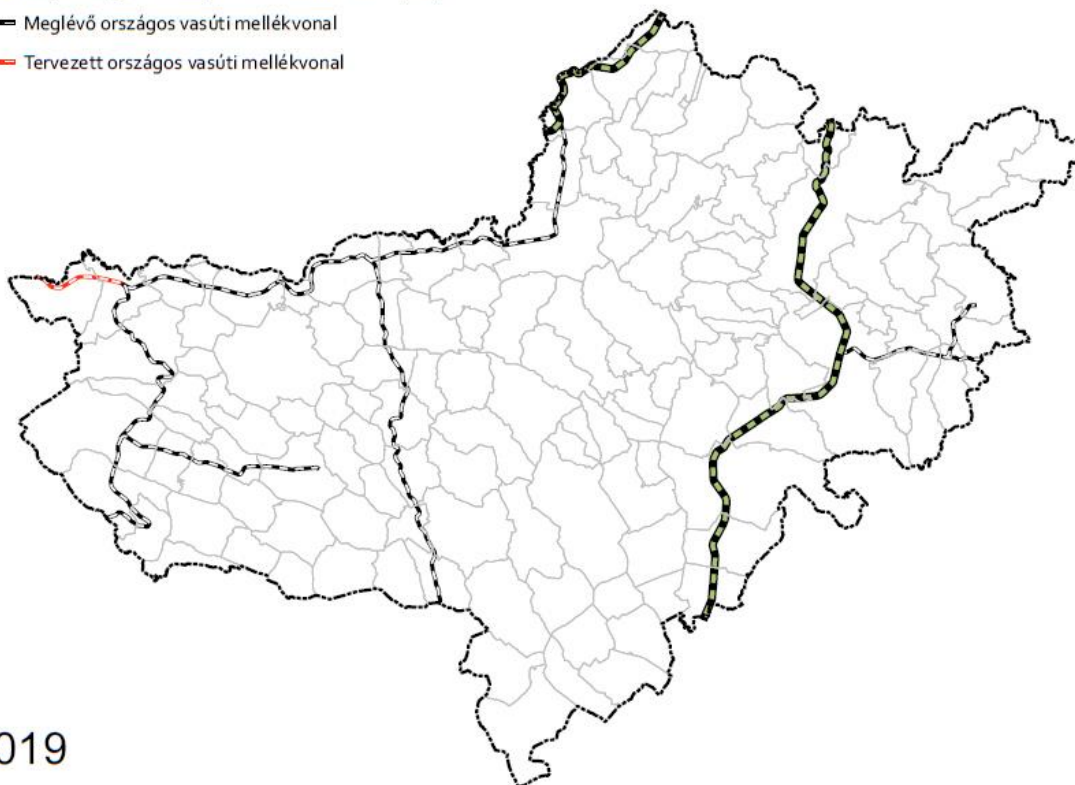
Főbb tartalmi különbségek a hatályos és a módosított megyei területrendezési tervben:

- ❖ "Vasúti mellékvonal" átnevezése "Országos vasúti mellékvonal" elnevezésre.
- ❖ Balassagyarmat-Szécsény-Nógrádszakál és Balassagyarmat-Galgaguta vasútvonal szakaszok törlése az országos elemek közül, ezzel együtt térségi elemként való jelölésük.
- ❖ A Drégelypalánk – Hont – (Szlovákia) szakasz tervezett elemként való feltüntetése a megye kérésére (a 194/2016. (VII. 13.) Korm. rendeletben nem szerepel).

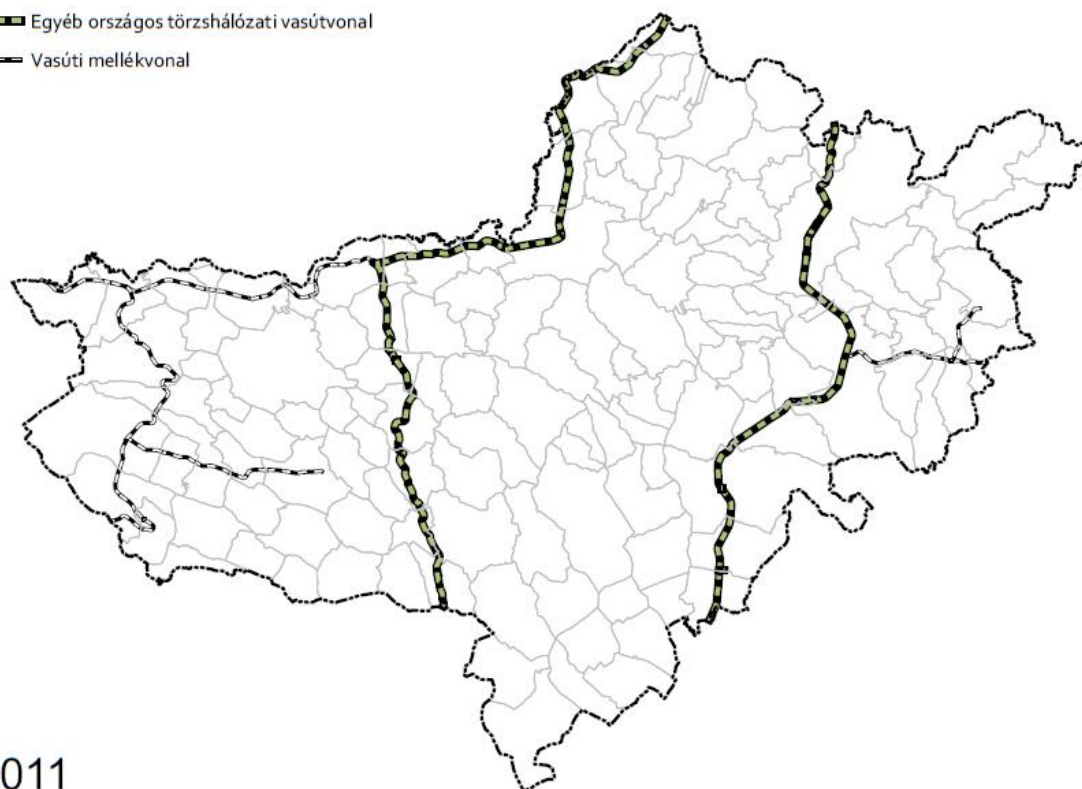
12. táblázat: Hatályos és módosított terv országos vasúti mellékvonalakra vonatkozó változásai

2011	2019
elnevezés: Vasúti mellékvonal	elnevezés: Országos vasúti mellékvonal
hossz: 98,35 km	hossz: 154,15 km, ebből tervezett: 7,46 km

- Meglévő egyéb országos törzshálózati vasúti pálya
- Meglévő országos vasúti mellékvonál
- Tervezett országos vasúti mellékvonál



- Egyéb országos törzshálózati vasútvonal
- Vasúti mellékvonál



5. ábra: Hatályos és módosított terv egyéb országos törzshálózati vasúti pályákra és országos vasúti mellékvonalakra vonatkozó változásai

TÉRSÉGI REPÜLŐTÉR

Felhasznált adatok:

A térségi repülőtér ábrázolása megyei egyeztetésen alapul.

Főbb tartalmi különbségek a hatályos és a módosított megyei területrendezési tervben:

- ❖ Meglévő térségi repülőterek helyének pontosítása (Balassagyarmat, Bátorfyerenye).
- ❖ Meglévő térségi repülőtér feltüntetése (Tolmács).

13. táblázat: Hatályos és módosított terv térségi repülőterekre vonatkozó változásai

2011	2019
2 db	3 db

⊗ Meglévő térségi repülőtér



2019

⊗ Egyéb nyilvános és nem nyilvános polgári célú repülőtér



2011

6. ábra: Hatályos és módosított terv térségi repülőterekre vonatkozó változásai

33. országos kerékpárút-törzshálózat: az OTrT-ben megállapított, kiemelt térségi és megyei területrendezési tervben alkalmazott műszaki infrastruktúra-hálózat, amelybe az **országos jelentőségű turisztikai célpontokat érintő, a hálózatban összekötött Euro Velo és országos kerékpáros útvonalak** tartoznak;

[2018. évi CXXXIX. törvény 4. §]

Felhasznált adatok:

Az országos kerékpárút törzshálózati vonal nyomvonalának ábrázolásánál az OTrT – adatszolgáltatáson alapuló – országos kerékpárút törzshálózati vonali nyomvonalát vettük alapul.

Főbb tartalmi különbségek a hatályos és a módosított megyei területrendezési tervben:

- ❖ Tervezett országos kerékpárútvonal nyomvonalak feltüntetése a 2018. évi CXXXIX. törvénynek megfelelően.
- ❖ A hatályos tervhez képest változatlanul haladó szakaszok az alábbiak:
 - 2.A kerékpárút Balassagyarmat-Szécsény közötti és Cered-Zabar közötti szakasza, 21. számú kerékpárút Szécsény-Rimóc közötti szakasza.
- ❖ Új tervezett elemként kerültek feltüntetésre az alábbi szakaszok:
 - 2.A kerékpárút Hont-Balassagyarmat, Szécsény-Salgótarján, Salgótarján – Szlovákia – Cered szakaszai,
 - 2.B kerékpárút (Litke – Ipolytarnóc – (Szlovákia)) teljes megyei nyomvonala,
 - 2.C kerékpárút Somoskőújfalu-Salgótarján, Salgótarján-Nagybárcány szakaszai,
 - 2.D kerékpárút (Somoskőújfalu – Salgótarján) teljes megyei nyomvonala,
 21. számú kerékpárút Hollókő-Nagybárcány közötti szakasza,
 31. számú kerékpárút Nagybárcány-Jobbágyi közötti teljes megyei nyomvonala.

14. táblázat: Hatályos és módosított terv országos kerékpárútvonalakra vonatkozó változásai

2011	2019
elnevezés: Országos kerékpárút törzshálózat eleme	elnevezés: Országos kerékpárút törzshálózati vonal
hossz: 185,65 km	hossz: 202,27 km (ebből mind tervezett)

Felhasznált adatok:

A térségi jelentőségű kerékpárút-hálózat nyomvonalának ábrázolásánál Nógrád megye hatályos Területrendezési Tervének (NMTrT) térségi kerékpárút nyomvonalát vettük alapul, amelyet a következő elvek mentén módosítottunk:

- ❖ A hatályos NMTrT-n ábrázolt, ám az OTrT tervlapján nem szereplő országos kerékpárút-hálózatot térségi jelentőségű kerékpárútként ábrázoltuk.
- ❖ A megyétől kapott, kerékpárúttervek közül, a térségi jelentőségű hálózat-közei szakaszokat a terveken ábrázoltak szerinti nyomvonalvezetéssel, térségi jelentőségűként tüntettük föl.
- ❖ A hálózatosságot nem mutató részeket összeköttetéseket hoztunk létre, új útszakaszok feltüntetésével.
- ❖ A hatályos terven nem szereplő, tervezett szakaszok: Pásztó – Hasznos – Mátrakeresztes, Szurdokpüspöki – Kősvény-kút (Kőbánya), (Acsa) – Galgaguta, Tar - Mátraverebély – Bátorterenyé.

15. táblázat: Hatályos és módosított terv térségi kerékpárútvonalakra vonatkozó változásai

2011	2019
elnevezés: Térségi kerékpárút-hálózat eleme	elnevezés: Térségi kerékpárútvonal
hossz: 409,54 km	hossz: 428,38 km (ebből: 2,06 km meglévő, 426,32 km tervezett)

TÉRSÉGI LOGISZTIKAI KÖZPONT

Felhasznált adatok:

Az NMTrT készítése során a térségi logisztikai központ ábrázolásánál a hatályos NMTrT jelölését vettük alapul, amely a meglévő térségi logisztikai központ (Salgótarján) valós helyzetét tüntette fel.

Főbb tartalmi különbségek a hatályos és a módosított megyei területrendezési tervben:

- ❖ Térségi logisztikai központ tényleges helyzetének pontosítása.

16. táblázat: Hatályos és módosított terv térségi logisztikai központra vonatkozó változásai

2011	2019
1 db (Salgótarján)	1 db (Salgótarján)

ⓁⓀ Meglévő térségi logisztikai központ



2019

ⓁⓀ Térségi jelentőségű logisztikai központ



2011

8. ábra: Hatályos és módosított terv térségi logisztikai központra vonatkozó változásai

5-50 MW KÖZÖTTI NÉVLEGES TELJESÍTŐKÉPESSÉGŰ ERŐMŰ

Felhasznált adatok:

Az NMTrT készítése során a kiserőmű ábrázolásánál a hatályos NMTrT jelölését (Bátonyterenye, Mátraterenye, Salgótarján) vettük alapul, amelyet a következő elvek mentén módosítottunk:

- ❖ A Szügy és Csesztve területén tervezett új kiserőmű feltüntetésre került.

Főbb tartalmi különbségek a hatályos és a módosított megyei területrendezési tervben:

- ❖ Tervezett napelempark jelölése Szügy – Csesztve területén.

17. táblázat: Hatályos és módosított terv 5-50 MW közötti névleges teljesítőképességű erőművekre vonatkozó változásai

2011	2019
3 db: Bátonyterenye, Mátraterenye, Salgótarján	4 db (3 meglévő: Bátonyterenye, Mátraterenye, Salgótarján, 1 db tervezett: Szügy – Csesztve)

- Ⓔ Meglévő 5-50 MW névleges teljesítőképességű erőmű
- Ⓔ Tervezett 5-50 MW névleges teljesítőképességű erőmű



- Ⓔ Kiserőmű



9. ábra: Hatályos és módosított terv kiserőművekre vonatkozó változásai

400 kV-OS ÁTVITELI HÁLÓZATI TÁVVEZETÉK

b) **átviteli hálózati távvezeték elemei:** a villamos energiáról szóló törvényben meghatározott hálózatok közül a 220 kV és az ezt meghaladó névleges feszültségű hálózat – közvetlen-, magán- és termelői vezeték, közcélú átviteli hálózat – beleértve az átviteli hálózat tartószerkezeteit és a hozzá tartozó átalakító- és kapcsolóberendezéseket,

[218/2009. (X. 6.) Korm. rendelet 1. §]

Felhasznált adatok:

A 400 kV-os átviteli hálózati távvezeték ábrázolásánál az OTrT adatszolgáltatását vettük alapul.

Főbb tartalmi különbségek a hatályos és a módosított megyei területrendezési tervben:

- ❖ Nyomvonal adatszolgáltatás szerinti pontosítása.

18. táblázat: Hatályos és módosított terv 400 kV-os átviteli hálózati távvezetésekre vonatkozó változásai

2011	2019
35,63 km	35,69 km

ÁTVITELT BEFOLYÁSOLÓ 132 kV-OS ELOSZTÓ HÁLÓZATI TÁVVEZETÉK

d) **elosztó hálózati távvezeték elemei:** a villamos energiáról szóló törvényben meghatározott a térségi ellátást biztosító elosztó hálózat azon elemei, amelyek **132 kV névleges feszültségű áram elosztására alkalmasak**, beleértve az elosztó hálózat tartószerkezeteit és a hozzá tartozó átalakító- és kapcsolóberendezéseket,

[218/2009. (X. 6.) Korm. rendelet 1. §]

Felhasznált adatok:

Az NMTrT készítése során a térségi ellátást biztosító 132 kV-os elosztó hálózati távvezeték ábrázolásánál az NMTrT tervlapján szereplő nyomvonalat vettük alapul.

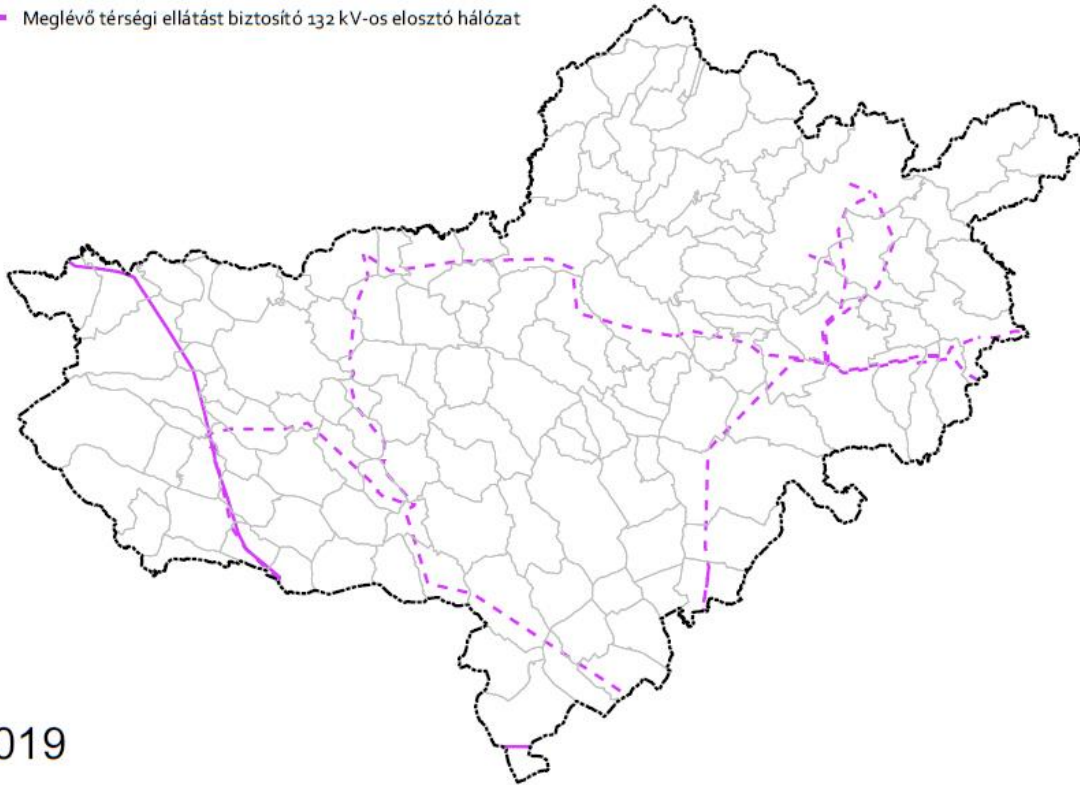
Főbb tartalmi különbségek a hatályos és a módosított megyei területrendezési tervben:

- ❖ "Átvitelt befolyásoló 120 kV-os elosztó hálózat" átnevezése "Térségi ellátást biztosító 132 kV-os elosztó hálózati távvezeték" elnevezésre.

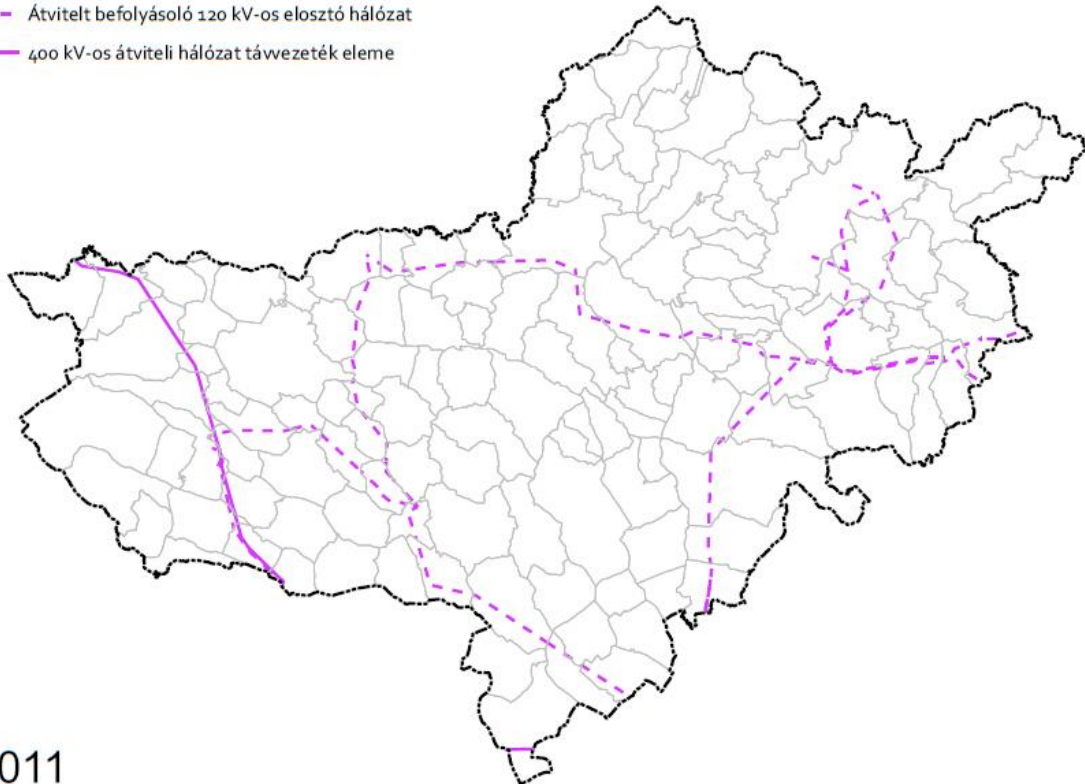
19. táblázat: Hatályos és módosított terv térségi ellátást biztosító 132 kV-os elosztó hálózati távvezetésekre vonatkozó változásai

2011	2019
elnevezés: Átvitelt befolyásoló 120 kV-os elosztó hálózat	elnevezés: Térségi ellátást biztosító 132 kV-os elosztó hálózati távvezeték
hossz: 222,74 km	hossz: 222,74 km

- Meglévő 400 kV-os átviteli hálózati távvezeték
- - - Meglévő térségi ellátást biztosító 132 kV-os elosztó hálózat



- - - Átvitelt befolyásoló 120 kV-os elosztó hálózat
- 400 kV-os átviteli hálózat távvezeték eleme



10. ábra: Hatályos és módosított terv 400 kV-os átviteli hálózat távvezetékekre és térségi ellátást biztosító 132 kV-os elosztó hálózati távvezetékekre vonatkozó változásai

KŐOLAJSZÁLLÍTÓ VEZETÉK

Felhasznált adatok:

A kőolajszállító vezeték ábrázolásánál az OTrT adatszolgáltatását vettük alapul.

Főbb tartalmi különbségek a hatályos és a módosított megyei területrendezési tervben:

- ❖ Meglévő kőolajszállító vezeték feltüntetése: Barátság I. ((Szlovákia) – Hont – Pécel – Vecsés – Százhalombatta).

20. táblázat: Hatályos és módosított terv kőolajszállító vezetésekre vonatkozó változásai

2011	2019
elnevezés: Nemzetközi és hazai szénhidrogén szállítóvezeték	elnevezés: Kőolajszállító vezeték
32,68 km	32,36 km

FÖLDGÁZSZÁLLÍTÓ VEZETÉK

Felhasznált adatok:

A földgázzállító vezeték ábrázolásánál az OTrT adatszolgáltatását vettük alapul.

Főbb tartalmi különbségek a hatályos és a módosított megyei területrendezési tervben:

- ❖ Meglévő földgázzállító vezetékek feltüntetése.

21. táblázat: Hatályos és módosított terv földgázzállító vezetésekre vonatkozó változásai

2011	2019
	hossz: 149,70 km

FÖLDGÁZELOSZTÓ VEZETÉK

Felhasznált adatok:

Az NMTrT készítése során a földgázelosztó vezeték ábrázolásánál – az adatszolgáltatás kivágatainak értelmezhetetlensége miatt – a hatályos NMTrT tervlapján szereplő nyomvonalat vettük alapul.

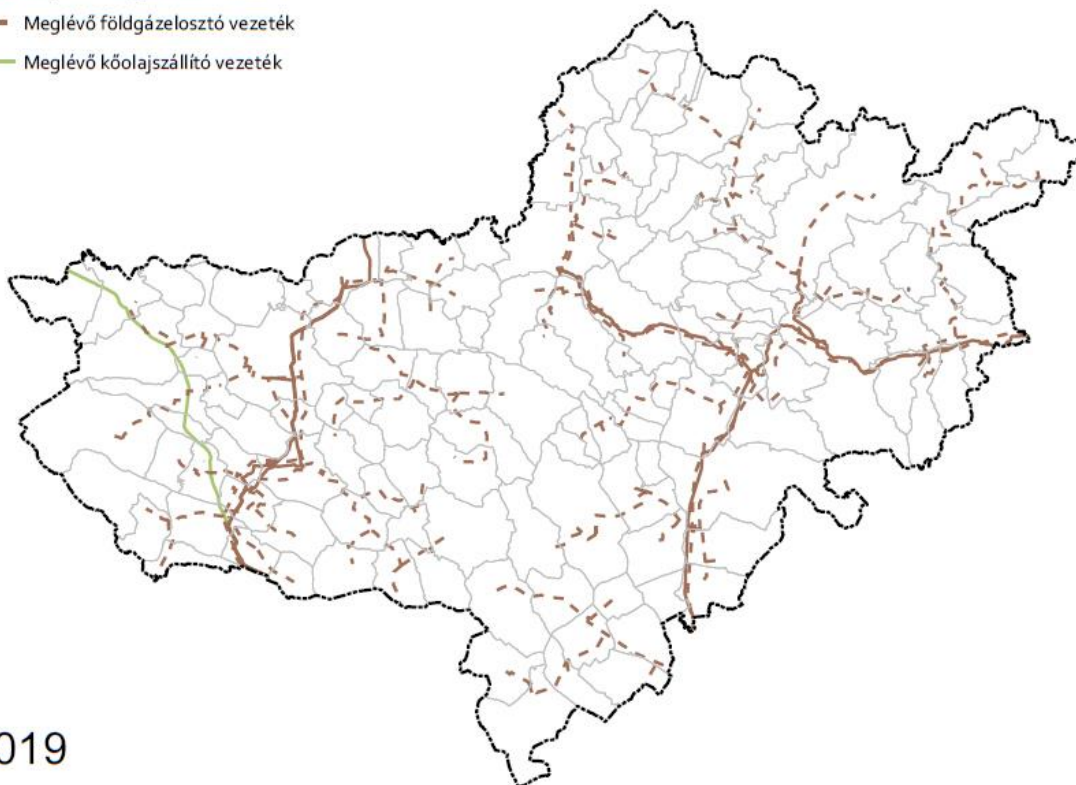
Főbb tartalmi különbségek a hatályos és a módosított megyei területrendezési tervben:

- ❖ Vezeték elnevezésének módosítása.

22. táblázat: Hatályos és módosított terv földgázelosztó vezetésekre vonatkozó változásai

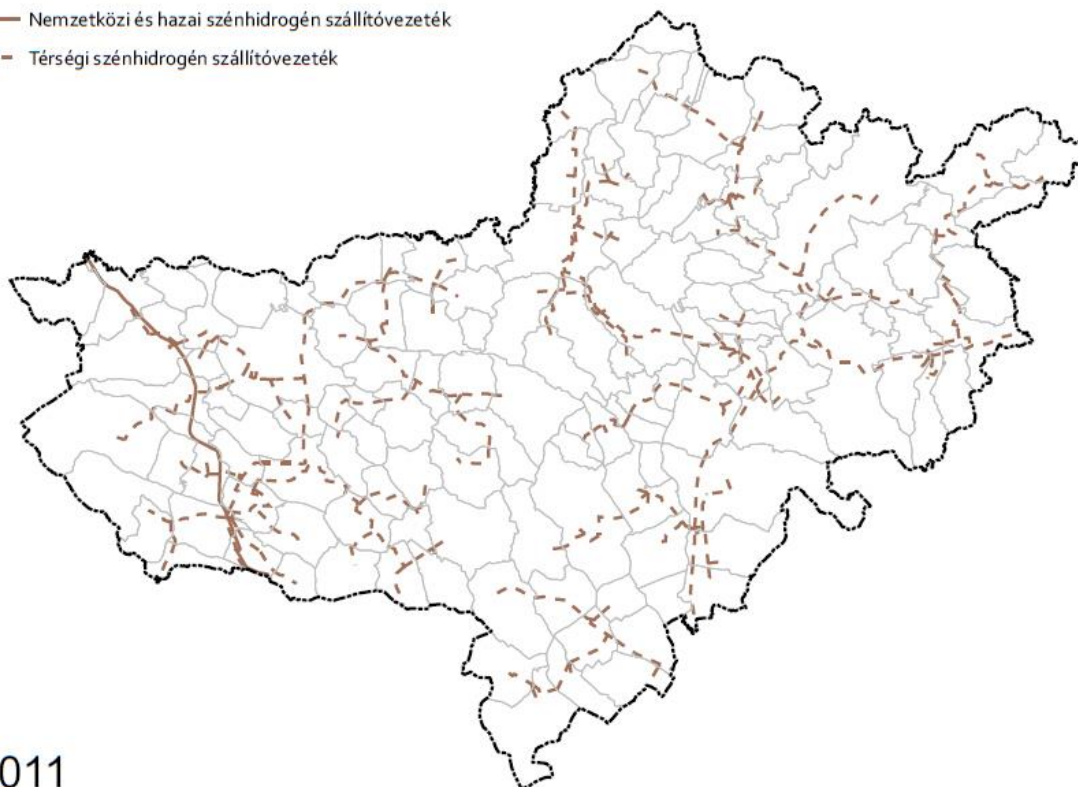
2011	2019
elnevezés: Térségi szénhidrogén szállítóvezeték	elnevezés: Földgázelosztó vezeték
hossz: 534,88 km	hossz: 534,88 km

- Meglévő földgázszállító vezeték
- - - Meglévő földgázelosztó vezeték
- Meglévő kőolajszállító vezeték



2019

- Nemzetközi és hazai szénhidrogén szállítóvezeték
- - - Térségi szénhidrogén szállítóvezeték



2011

11. ábra: Hatályos és módosított terv kőolajszállító vezetésekre, földgázszállító vezetésekre és földgázelosztó vezetésekre vonatkozó változásai

1 MILLIÓ M³-T MEGHALADÓ ÉS 10 MILLIÓ M³-NÉL KISEBB TÉRFOGATÚ VÍZKÁR-ELHÁRÍTÁSI CÉLÚ TÁROZÁS ÉS FEJLESZTÉS LEHETŐSÉGE

Felhasznált adatok:

Az NMTTrT készítése során az 1 millió m³-t meghaladó és 10 millió m³-nél kisebb térfogatú, vízkárelhárítási célú tározás és fejlesztés lehetősége ábrázolásánál az Országos Vízügyi Igazgatóság adatszolgáltatását vettük alapul.

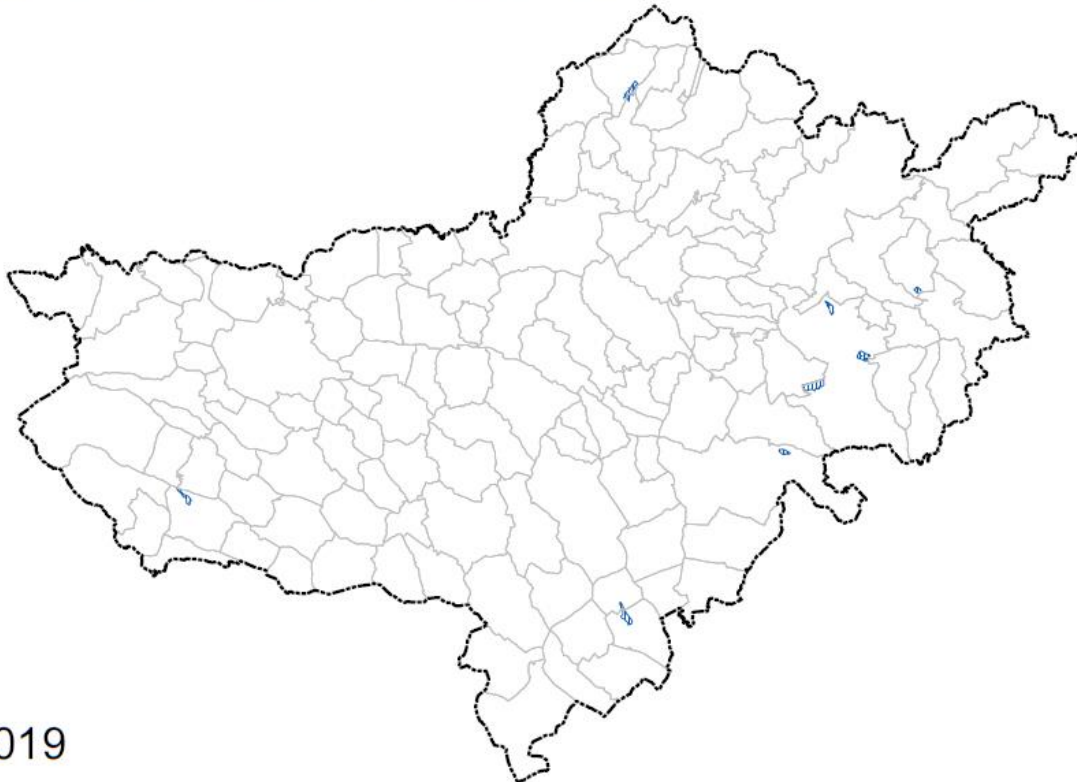
Főbb tartalmi különbségek a hatályos és a módosított megyei területrendezési tervben:


- ❖ 1 millió m³-t meghaladó és 10 millió m³-nél kisebb térfogatú vízkárelhárítási célú tározás és fejlesztés lehetőségeinek adatszolgáltatás szerinti pontosítása (korábbi tervhez képest lekerült: Cserhátsurány- Szanda-pataki tározó; Ecseg- Zsunyi-patak tervezett tározó, Sámsonháza- Kis-Zagyva-patak tervezett tározó).

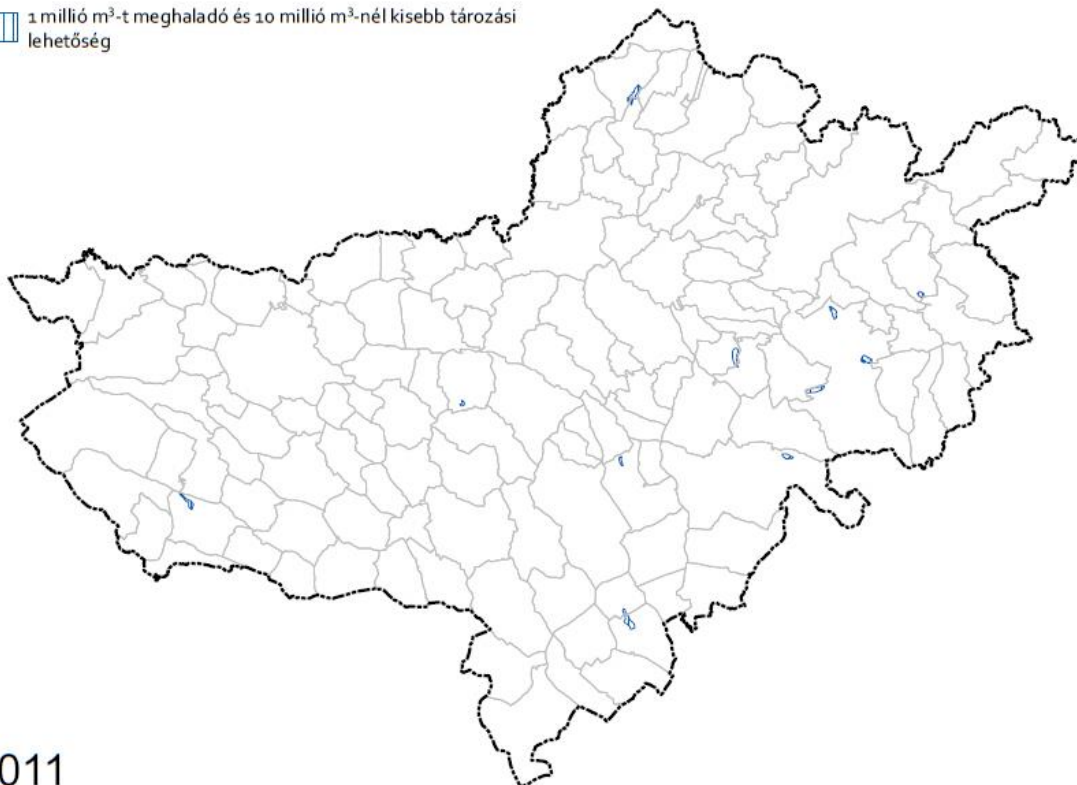
23. táblázat: Hatályos és módosított terv 1 millió m³-t meghaladó és 10 millió m³-nél kisebb térfogatú vízkárelhárítási célú tározás és fejlesztés lehetőségeire vonatkozó változásai

2011	2019
11 db	8 db

 Meglévő 1 millió m³-t meghaladó térfogatú vízkár-elhárítási célú tározó



 1 millió m³-t meghaladó és 10 millió m³-nél kisebb tározási lehetőség



12. ábra: Hatályos és módosított terv 1 millió m³-t meghaladó és 10 millió m³-nél kisebb térfogatú vízkár-elhárítási célú tározás és fejlesztés lehetőségeire vonatkozó változásai

ELSŐRENDŰ ÁRVÍZVÉDELMI FŐVÉDVONAL

6. elsőrendű árvízvédelmi fővédvonal: a vízfolyások mentén lévő vagy létesülő fővédelmi művé nyilvánított, **három vagy több település árvízvédelmét szolgáló térségi árvízvédelmi létesítmény** – töltés, fal, magaspárt, árvízi tározó, árapasztó csatorna –, továbbá a folyó nyílt árterében fekvő település vagy településrész árvízmentesítését szolgáló töltés;

[2018. évi CXXXIX. törvény 4. §]

Felhasznált adatok:

Az elsőrendű árvízvédelmi fővédvonal ábrázolásánál az OTrT adatszolgáltatását vettük alapul.

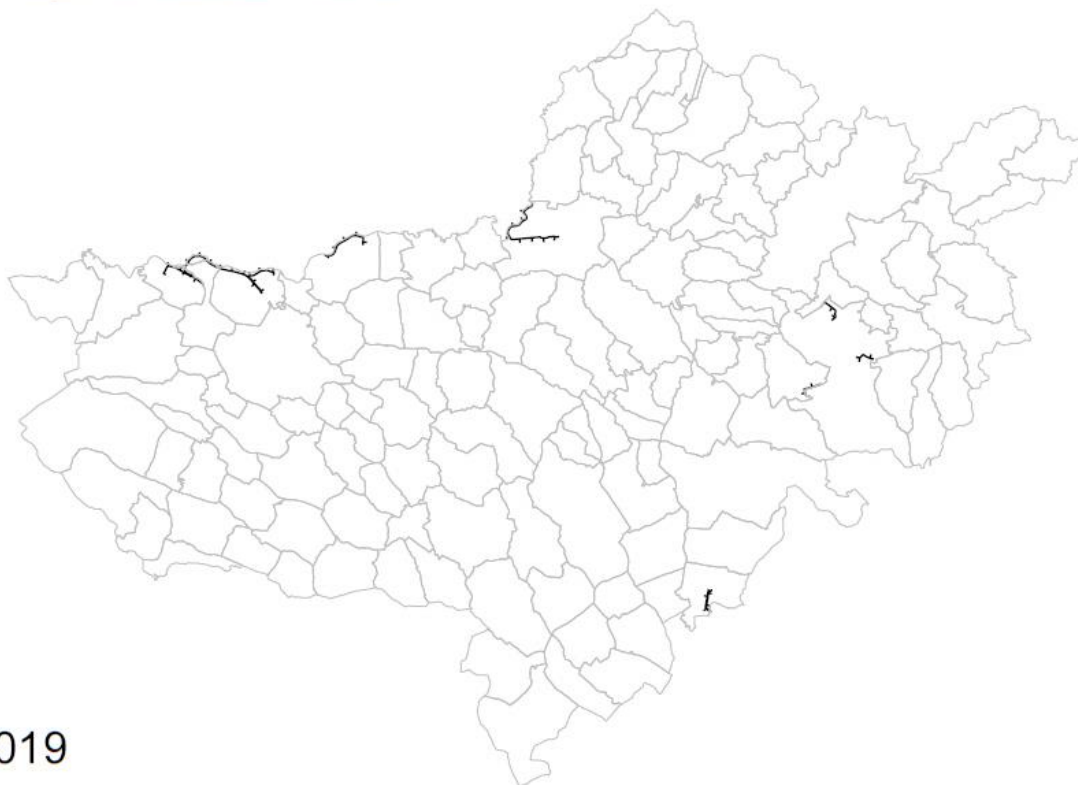
Főbb tartalmi különbségek a hatályos és a módosított megyei területrendezési tervben:

- ❖ Elsőrendű árvízvédelmi fővédvonal nyomvonalának adatszolgáltatás szerinti pontosítása.

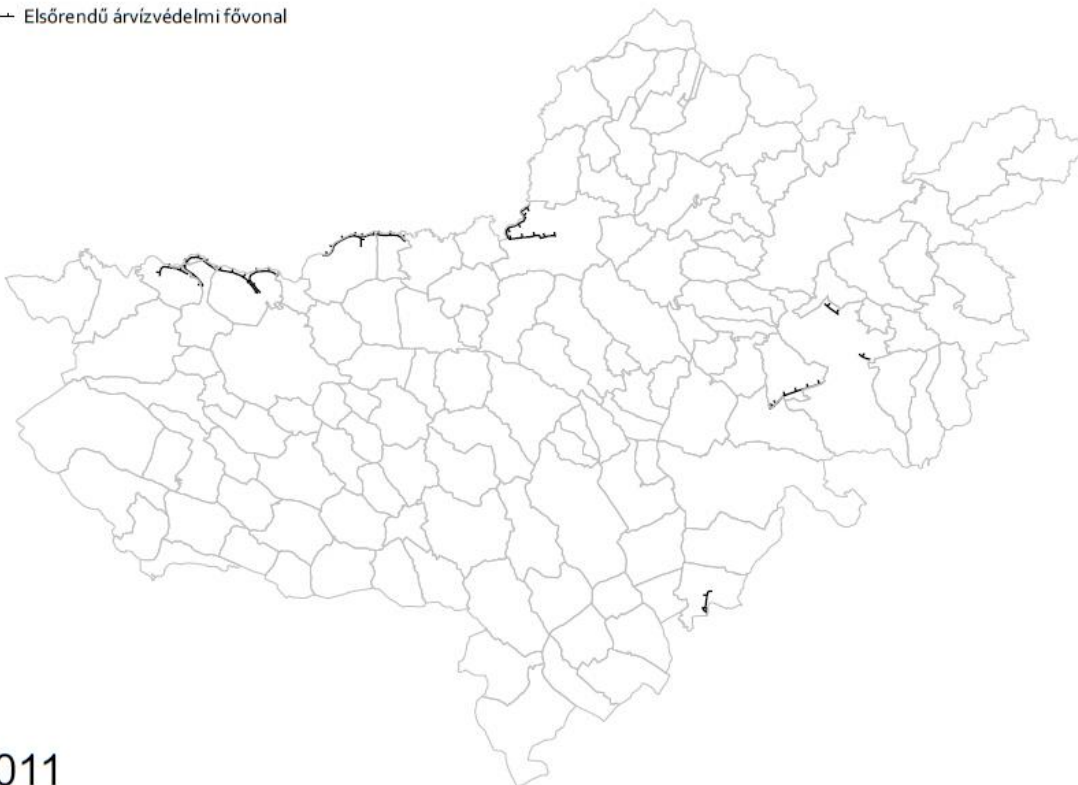
24. táblázat: Hatályos és módosított terv elsőrendű árvízvédelmi fővédvonalra vonatkozó változásai

2011	2019
hossz: 41,56 km	hossz: 38,25 km

----- Meglévő elsőrendű árvízvédelmi fővédvonal



----- Elsőrendű árvízvédelmi fővédvonal



13. ábra: Hatályos és módosított terv elsőrendű árvízvédelmi fővédvonalra vonatkozó változásai

VESZÉLYESHULLADÉK-LERAKÓ

54. veszélyeshulladék-lerakó: a hulladéklerakás, valamint a hulladéklerakóval kapcsolatos egyes szabályok és feltételek tárgyában kiadott miniszteri rendeletben meghatározott feltételek szerint veszélyes hulladék lerakással történő ártalmatlanítására szolgáló hulladékkezelő létesítmény;

[2018. évi CXXXIX. törvény 4. §]

Felhasznált adatok:

A veszélyeshulladék-lerakók ábrázolásánál az OTrT adatszolgáltatását vettük alapul.

Főbb tartalmi különbségek a hatályos és a módosított megyei területrendezési tervben:

- ❖ Meglévő országos veszélyeshulladék-kezelő feltüntetése Jobbágyi területén (korábban nem volt jelölve).

25. táblázat: Hatályos és módosított terv országos veszélyeshulladék-kezelőre vonatkozó változásai

2011	2019
-	1 db: Jobbágyi területén

TÉRSÉGI HULLADÉKKEZELŐ

Felhasznált adatok:

Az NMTrT készítése során a térségi hulladékkezelő ábrázolásánál a hatályos NMTrT tervlapján szereplő elhelyezkedést (Nógrádmarcfal, Salgótarján, Bátorlyterenye) vettük alapul.

Főbb tartalmi különbségek a hatályos és a módosított megyei területrendezési tervben:

- ❖ Salgótarján területén található térségi hulladékkezelő helyzetének pontosítása.

26. táblázat: Hatályos és módosított terv térségi hulladékkezelőkre vonatkozó változásai

2011	2019
Elnevezés: Térségi hulladéklerakóhely	Elnevezés: Térségi hulladékkezelő
3 db: Bátorlyterenye, Nógrádmarcfal, Salgótarján	3 db: Bátorlyterenye, Nógrádmarcfal, Salgótarján

- * Meglévő veszélyeshulladék-lerakó
- Ⓜ Meglévő térségi hulladékkezelő



2019

- Ⓜ Térségi hulladéklerakóhely



2011

14. ábra: Hatályos és módosított terv országos veszélyeshulladék-kezelőre és térségi hulladékkezelőkre vonatkozó változásai

3.2. TÉRSÉGI ÖVEZETEK MÓDOSÍTÁSA

49. térségi övezet: országos, kiemelt térségi és megyei területrendezési tervben megállapított vagy alkalmazott, sajátos jellemzőkkel rendelkező – a térségi területfelhasználási kategóriáktól függetlenül lehatárolt és meghatározott – területi egység;

[2018. évi CXXXIX. törvény 4. §]

Az országos és térségi övezetek felsorolását a – Magyarország és egyes kiemelt térségeinek területrendezési tervéről szóló – 2018. évi CXXXIX. törvény (Trtv.) határozza meg. A Trtv. alapján a térségi övezetek a következők. A táblázatban áthúzással jelöltük a megye területét nem érintő elemeket.

Az országos és térségi övezetek előírásait a Magyarország és egyes kiemelt térségeinek területrendezési tervéről szóló 2018. évi CXXXIX. törvény (Trtv.), valamint a területrendezési tervek készítésének és alkalmazásának kiegészítő szabályozásáról szóló 9/2019. (VI. 14.) MvM rendelet fogalmazza meg.

27. táblázat: Térségi övezetek felsorolása

Országos övezetek	Magyei övezetek
ökológiai hálózat magterületének övezete	ásványi nyersanyagvagyron övezete
ökológiai hálózat ökológiai folyosójának övezete	rendszeresen belvízjárta terület övezete
ökológiai hálózat puffterületének övezete	tanyás területek övezete
kiváló termőhelyi adottságú szántók övezete	földtani veszélyforrás terület övezete
jó termőhelyi adottságú szántók övezete	egyedileg meghatározott megyei övezet
erdők övezete	
erdőtelepítésre javasolt terület övezete	
tájképvédelmi terület övezete	
világörökségi és világörökségi várományos területek övezete	
vízminőség-védelmi terület övezete	
nagyvízi meder övezete	
VTT-tározók övezete	
honvédelmi és katonai célú terület övezete	

3.2.1. TÉRSÉGI ÖVEZETEK FŐBB TARTALMI KÜLÖNBSÉGEI A HATÁLYOS ÉS A MÓDOSÍTOTT MEGYEI TERÜLETRENDEZÉSI TERVBEN

28. táblázat: Hatályos és módosított terv térségi övezeteinek összehasonlítása

2011			2019			VÁLTOZÁS (2011-2019)	
övezet	ha	érintett település (db)	övezet	ha	érintett település (db)	ha	érintett település (db)
Magterület övezete	62 141,80	86	Ökológiai hálózat magterületének övezete	62 029,08	89	-112,72	+3
Ökológiai folyosó övezete	27 961,31	124	Ökológiai hálózat ökológiai folyosójának övezete	29 774,88	128	+1 813,57	+4
Pufferterület övezete	21 277,38	76	Ökológiai hálózat puffterületének övezete	20 692,42	85	-584,96	+9

2011			2019			VÁLTOZÁS (2011-2019)	
övezet	ha	érintett település (db)	övezet	ha	érintett település (db)	ha	érintett település (db)
Kiváló termőhelyi adottságú szántóterület övezete	1 773,32	39	Kiváló termőhelyi adottságú szántók övezete	5 423,96	42	+3 650,64	+3
			Jó termőhelyi adottságú szántók övezete	8 292,32	65	Új övezet	
Kiváló termőhelyi adottságú erdőterület övezete	58 915,86	131				Megszűnő övezet	
			Erdők övezete	103 095,08	131	Új övezet	
Erdő-telepítésre alkalmas terület övezete	23 611,82	124	Erdőtelepítésre javasolt terület övezete	11 903,90	126	-11 707,92	+2
Országos komplex táj-rehabilitációt igénylő terület övezete	15 395,71	17				Megszűnő övezet	
Térségi komplex táj-rehabilitációt igénylő terület övezete	131,12	23				Megszűnő övezet	
Országos jelentőségű tájképvédelmi terület övezete	119 591,25	94	Tájképvédelmi terület övezete	186 307,97	129	+66 716,72	+35
Térségi jelentőségű tájképvédelmi terület övezete	20 501,00	36				Megszűnő övezet	
Világörökség és világörökség-várományos terület övezete*	1 875,52	2	Világörökségi és világörökségi várományos területek övezete	2 865,82	3	+990,30	+1
Történeti települési terület övezete*	53 601,09	19				Megszűnő övezet	
Kiemelten érzékeny felszín alatti vízminőség-védelmi terület övezete	9 395,75	33				Megszűnő övezet	
Felszíni vizek vízminőség-védelmi vízgyűjtő	27 278,92	12				Megszűnő övezet	

2011			2019			VÁLTOZÁS (2011-2019)	
övezet	ha	érintett település (db)	övezet	ha	érintett település (db)	ha	érintett település (db)
területének övezete*							
			Vízminőség-védelmi terület övezete	58 837,12	72	Új övezet	
Ásványi nyersanyag-gazdálkodási terület övezete*	61 200,05	24	Ásványi nyersanyag-vagyon övezete	118 763,39	49	+57 563,34	+25
Együtt tervezhető térségek övezete*	23 543,29	10				Megszűnő övezet	
Honvédelmi terület övezete	-	-	Honvédelmi és katonai célú terület övezete*	28 083,22	11	+28 083,22	+11
Nagyvízi meder övezete	5 215,90	15	Nagyvízi meder övezete	4 205,32	16	-1 010,58	+1
Földtani veszélyforrás területének övezete*	166 067,79	76	Földtani veszélyforrás terület övezete*	121 958,05	54	-44 109,74	-22
Vízerózióknak kitett terület övezete*	254 448,78	131				Megszűnő övezet	
Szélérozióknak kitett terület övezete*	47 263,93	20				Megszűnő övezet	
Térségi hulladéklerakó hely kijelöléséhez vizsgálat alá vonható terület övezete	12 160,68	116				Megszűnő övezet	
Szélerozmű elhelyezéséhez további vizsgálatra ajánlott terület övezete	37 652,14	122				Megszűnő övezet	

* Település teljes területével lehatárolt övezet

Megszűnő övezet, Új övezet, Változó elnevezésű övezet

3.2.2. ORSZÁGOS ÖVEZETEK BEMUTATÁSA

ÖKOLÓGIAI HÁLÓZAT MAGTERÜLETÉNEK ÖVEZETE

34. ökológiai hálózat magterületének övezete: az OTrT-ben megállapított, kiemelt térségi és megyei területrendezési tervben alkalmazott övezet, amelybe **olyan természetes vagy természetközeli élőhelyek tartoznak, amelyek az adott területre jellemző természetes élővilág fennmaradását és életkörülményeit hosszú távon biztosítani képesek, és több védett vagy közösségi jelentőségű fajnak adnak otthont;**

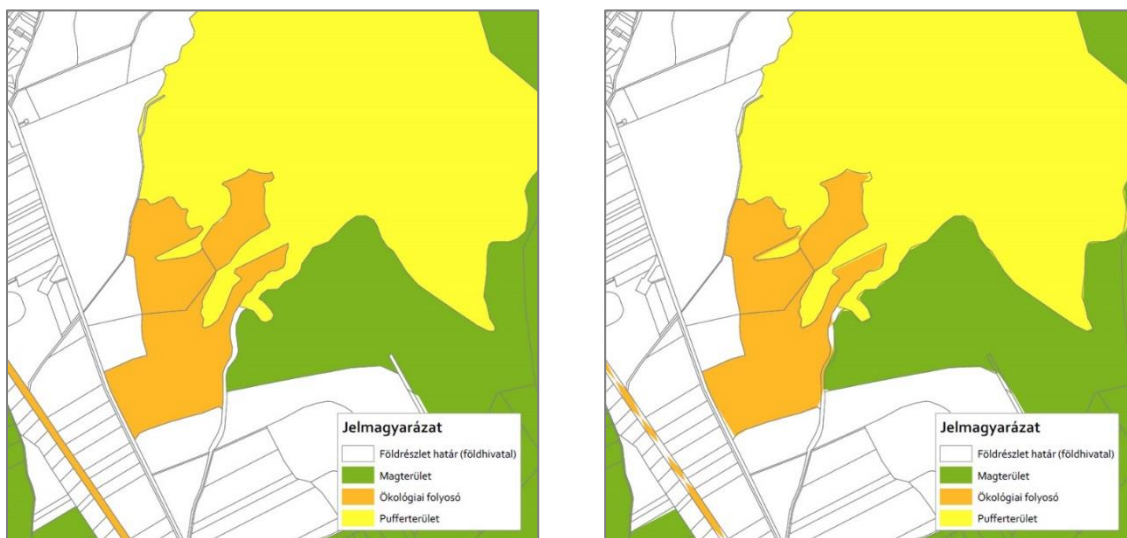
[2018. évi CXXXIX. törvény 4. §]

Adatszolgáltatás:

Az övezet lehatárolása Magyarország és egyes kiemelt térségeinek területrendezési tervéről szóló 2018. évi CXXXIX. törvény Országos Területrendezési Tervre vonatkozó 3/1. mellékletének térinformatikai állománya alapján történt.

Adatszolgáltatás érkezett továbbá az Agrárminisztérium részéről, ugyanakkor adatszolgáltatásuk térinformatikai állománya részben eltért az OTrT térinformatikai állományától. A két adatszolgáltatás közötti eltérés leginkább a földhivatali telekhatárokhoz való igazodásban jelent meg. Tekintettel arra, hogy a terv készítése során a megjelenített adatok pontosságára törekedtünk, így az OTrT – pontosabb, telekhatárokhoz jobban igazodó – adatszolgáltatását tekintettük mérvadónak.

Az övezet a lehatárolás szerinti terjedelmében került ábrázolásra.



15. ábra: OTrT és az Agrárminisztérium adatszolgáltatása közti különbségek

ÖKOLÓGIAI HÁLÓZAT ÖKOLÓGIAI FOLYOSÓ TERÜLETÉNEK ÖVEZETE

35. ökológiai hálózat ökológiai folyosójának övezete: az OTrT-ben megállapított, kiemelt térségi és megyei területrendezési tervben alkalmazott övezet, amelybe **olyan területek – többnyire lineáris kiterjedésű, folytonos vagy megszakított élőhelyek, élőhelysávok, élőhelymozaikok, élőhelytöredékek, élőhelyláncolatok – tartoznak, amelyek döntő részben természetes eredetűek, és amelyek alkalmasak az ökológiai hálózathoz tartozó egyéb élőhelyek – magterületek, pufferterületek – közötti biológiai kapcsolatok biztosítására;**

[2018. évi CXXXIX. törvény 4. §]

Adatszolgáltatás:

Az övezet lehatárolása Magyarország és egyes kiemelt térségeinek területrendezési tervéről szóló 2018. évi CXXXIX. törvény Országos Területrendezési Tervre vonatkozó 3/1. mellékletének térinformatikai állománya alapján történt.

Az övezet a lehatárolás szerinti terjedelmében került ábrázolásra.

ÖKOLÓGIAI HÁLÓZAT PUFFERTERÜLETÉNEK ÖVEZETE

36. ökológiai hálózat pufferterületének övezete: az OTrT-ben megállapított, kiemelt térségi és megyei területrendezési tervben alkalmazott övezet, amelybe olyan rendeltetésű területek tartoznak, amelyek **megakadályozzák vagy mérséklik azon tevékenységek negatív hatását, amelyek a magterületek és az ökológiai folyosók állapotát kedvezőtlenül befolyásolhatják vagy rendeltetésükkel ellentétesek;**

[2018. évi CXXXIX. törvény 4. §]

Adatszolgáltatás:

Az övezet lehatárolása Magyarország és egyes kiemelt térségeinek területrendezési tervéről szóló 2018. évi CXXXIX. törvény Országos Területrendezési Tervre vonatkozó 3/2. mellékletének térinformatikai állománya alapján történt.

Az övezet a lehatárolás szerinti terjedelmében került ábrázolásra.

KIVÁLÓ TERMŐHELYI ADOTTSÁGÚ SZÁNTÓK ÖVEZETE

25. kiváló termőhelyi adottságú szántók övezete: az OTrT-ben megállapított, kiemelt térségi és megyei területrendezési tervben alkalmazott övezet, amelybe **kiváló növénytermesztési feltételekkel rendelkező szántóterületek** tartoznak;

[2018. évi CXXXIX. törvény 4. §]

Adatszolgáltatás:

Magyarország és egyes kiemelt térségeinek területrendezési tervéről szóló 2018. évi CXXXIX. törvény Országos Területrendezési Tervre vonatkozó 3/2. mellékletének térinformatikai állománya alapján.

Változtatás nélkül feltüntetésre került a lehatárolás szerinti terjedelmében.

JÓ TERMŐHELYI ADOTTSÁGÚ SZÁNTÓK ÖVEZETE

19. jó termőhelyi adottságú szántók övezete: a területrendezésért felelős miniszter rendeletében megállapított, kiemelt térségi területrendezési terv esetében a területrendezésért felelős miniszter rendeletében, valamint a megyei területrendezési tervben alkalmazott övezet, amelybe **jó növénytermesztési feltételekkel rendelkező szántóterületek** tartoznak;

[2018. évi CXXXIX. törvény 4. §]

Adatszolgáltatás:

A területrendezési tervek készítésének és alkalmazásának kiegészítő szabályozásáról szóló 9/2019. (VI. 14.) MvM rendelet Országos Területrendezési Tervre vonatkozó 1. mellékletének térinformatikai állománya alapján.

Változtatás nélkül feltüntetésre került a lehatárolás szerinti terjedelmében.

ERDŐK ÖVEZETE

8. erdők övezete: az OTrT-ben megállapított, kiemelt térségi és megyei területrendezési tervben alkalmazott övezet, amelybe az **Országos Erdőállomány Adattárban szereplő erdők és az erdőgazdálkodási célokat közvetlenül szolgáló földterületek** tartoznak;

[2018. évi CXXXIX. törvény 4. §]

Adatszolgáltatás:

Nemzeti Élelmiszerlánc-biztonsági Hivatal (NÉBIH) által üzemeltetett <http://erdoterkep.nebih.gov.hu/tarhely/>-ről letöltött Nógrád megyére vonatkozó 2018. évi erdészeti adatállomány: erdő rendeltetésű területek.

Változtatás nélkül feltüntetésre került a lehatárolás szerinti terjedelmében.

A hatályos tervhez képest jelentős változás abból adódik, hogy korábban csak a kiváló termőhelyi adottságú erdők kerültek lehatárolásra, szemben most az összes erdő rendeltetésű területtel.

ERDŐTELEPÍTÉSRE JAVASOLT TERÜLET ÖVEZETE

9. erdőtelepítésre javasolt terület övezete: a területrendezésért felelős miniszter rendeletében megállapított, kiemelt térségi területrendezési terv esetében a területrendezésért felelős miniszter rendeletében, valamint a megyei területrendezési tervben alkalmazott övezet, amelybe olyan területek tartoznak, amelyeknek **erdőgazdálkodásra való alkalmassága termőhelyi viszonyaik alapján kedvező és az erdőtelepítés környezetvédelmi szempontból szükséges vagy indokolt;**

[2018. évi CXXXIX. törvény 4. §]

Adatszolgáltatás:

A területrendezési tervek készítésének és alkalmazásának kiegészítő szabályozásáról szóló 9/2019. (VI. 14.) MvM rendelet Országos Területrendezési Tervre vonatkozó 2. mellékletének térinformatikai állománya alapján.

Változtatás nélkül feltüntetésre került a lehatárolás szerinti terjedelmében.

TÁJKÉPVÉDELMI TERÜLET ÖVEZETE

43. tájképvédelmi terület övezete: a területrendezésért felelős miniszter rendeletében megállapított, kiemelt térségi területrendezési terv esetében a miniszteri rendeletben, valamint a megyei területrendezési tervben alkalmazott övezet, amelybe a természeti adottságok, rendszerek, valamint az emberi tevékenység kölcsönhatása, változása következtében kialakult olyan területek tartoznak, amelyek **a táj látványa**

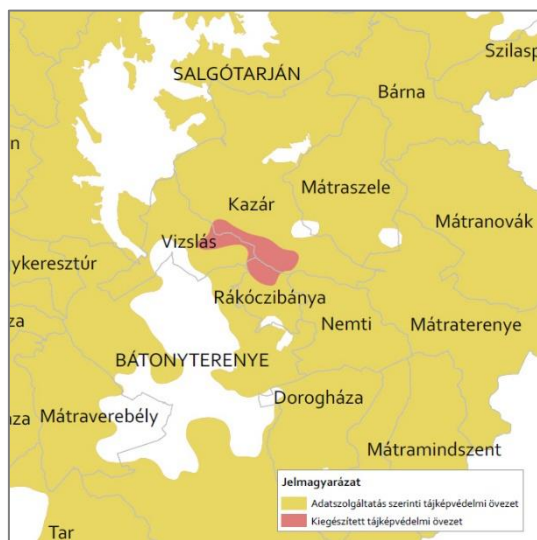
szempontjából sajátos és megkülönböztetett fontosságú, megőrzésre érdemes esztétikai jellemzőkkel bírnak;

[2018. évi CXXXIX. törvény 4. §]

Adatszolgáltatás:

Az Agrárminisztérium tájképvédelmi területekre vonatkozó adatállománya Nógrád megye teljes területére.

Az övezet a lehatárolás szerinti terjedelmében került ábrázolásra. Az övezet Kazár község kérésére kibővítésre került a Vizslás – Kazár közötti országos közútról a Mátra felé feltáruzó látkép védelme érdekében.



16. ábra: Tájképvédelmi terület övezetének változtatása

VILÁGÖRÖKSÉGI ÉS VILÁGÖRÖKSÉGI VÁROMÁNYOS TERÜLETEK ÖVEZETE

55. világörökségi és világörökségi várományos területek övezete: az OTrT-ben megállapított, kiemelt térségi és megyei területrendezési tervben alkalmazott övezet, amelybe **a világörökségi listára felvett területek**, valamint a világörökségi helyszínek szakmai feltételeinek megfelelő azon területek tartoznak, amelyek a kulturális örökség védelméért felelős miniszter rendeletében **a Világörökségi Várományos Helyszínek Jegyzékében szerepel**, a kulturális örökség védelméről szóló 2001. évi LXIV. törvény 71. § szerinti központi, közhiteles nyilvántartásnak megfelelően;

[2018. évi CXXXIX. törvény 4. §]

Adatszolgáltatás:

Magyarország és egyes kiemelt térségeinek területrendezési tervéről szóló 2018. évi CXXXIX. törvény Országos Területrendezési Tervre vonatkozó 3/4. mellékletének térinformatikai állománya alapján.

Nógrád megye világörökségi területe:

Hollókő Ófalu és környezete.

Nógrád megye világörökségi várományos területei:

Ipolytarnóci őselőhely, Magyarországi tájházak hálózata.

A világörökségi és világörökségi várományos területi lehatárolásokkal érintett települések egésze lehatárolásra került.

VÍZMINŐSÉG-VÉDELMI TERÜLET ÖVEZETE

57. vízminőség-védelmi terület övezete: a területrendezésért felelős miniszter rendeletében megállapított, kiemelt térségi területrendezési terv esetében a miniszteri rendeletben, valamint a megyei területrendezési tervben alkalmazott övezet, amelybe **a felszíni és felszín alatti vizek, az emberi fogyasztásra, használatra szánt vizek és a vízkivételi művek, továbbá a halak életfeltételeinek biztosítása érdekében kijelölt vizek megóvását szolgáló védelem alatt álló területek** tartoznak;

[2018. évi CXXXIX. törvény 4. §]

Adatszolgáltatás:

A területrendezési tervek készítésének és alkalmazásának kiegészítő szabályozásáról szóló 9/2019. (VI. 14.) MvM rendelet Országos Területrendezési Tervre vonatkozó 4. mellékletének térinformatikai állománya alapján.

Változtatás nélkül feltüntetésre került a lehatárolás szerinti terjedelmében.

NAGYVÍZI MEDER ÖVEZETE

30. nagyvízi meder övezete: a területrendezésért felelős miniszter rendeletében megállapított, kiemelt térségi és megyei területrendezési tervben alkalmazott övezet, amelybe **olyan a vízfolyást vagy állóvizet magában foglaló területek tartoznak, amelyeket az árvíz levonulása során a víz rendszeresen elborít,** és amelyeket a mértékadó árvízszint vagy az eddig előfordult legnagyobb árvízszint közül a magasabb jelöl ki;

[2018. évi CXXXIX. törvény 4. §]

Adatszolgáltatás:

A területrendezési tervek készítésének és alkalmazásának kiegészítő szabályozásáról szóló 9/2019. (VI. 14.) MvM rendelet Országos Területrendezési Tervre vonatkozó 5. mellékletének térinformatikai állománya alapján.

Változtatás nélkül feltüntetésre került a lehatárolás szerinti terjedelmében.

HONVÉDELMI ÉS KATONAI CÉLÚ TERÜLET ÖVEZETE

17. honvédelmi és katonai célú terület övezete: az OTrT-ben megállapított, kiemelt térségi és megyei területrendezési tervben alkalmazott övezet, amelyben **a Magyarország védelmi képességeit alapvetően meghatározó vagy a NATO-tagságból eredő, valamint a nemzetközi szerződésekben vállalt köteleességek teljesítéséhez és a Magyar Honvédség alapfeladatainak rendeltetésszerű, szakszerű és jogszerű ellátásához szükséges építmények elhelyezésére vagy katonai tevékenységek végzésére szolgáló területek** találhatóak;

[2018. évi CXXXIX. törvény 4. §]

Magyarország és egyes kiemelt térségeinek területrendezési tervéről szóló 2018. évi CXXXIX. törvény Országos Területrendezési Tervre vonatkozó 3/5. mellékletének térinformatikai állománya alapján.

Szöveges adatszolgáltatás érkezett továbbá a Honvédelmi Minisztérium Hatósági Főosztályáról, melyben a fentiek alapján megállapított övezetlehatárolás megerősítésre került.

Az adatszolgáltatásban szereplő települések közigazgatási területük teljes terjedelmében kerültek lehatárolásra.

3.2.3. MEGYEI ÖVEZETEK BEMUTATÁSA

ÁSVÁNYI NYERSANYAGVAGYON ÖVEZETE

2. ásványi nyersanyagvagyon övezete: kiemelt térség esetében a területrendezésért felelős miniszter rendeletében, valamint a megyei területrendezési tervben megállapított övezet, amelyben a megállapított **bányatelekkel lefedett, valamint bányatelekkel le nem fedett, az állam kizárólagos tulajdonát képező, az állami ásványi nyersanyag és geotermikus energiavagyon nyilvántartás szerint nyilvántartott ásványi nyersanyagvagyon területei** találhatóak;

[2018. évi CXXXIX. törvény 4. §]

Adatszolgáltatás:

Magyar Bányászati és Földtani Szolgálat ásványi nyersanyagvagyon (https://map.mbfisz.gov.hu/asvanyvagyon_kataszter/) és bányászati terület nyilvántartása (<https://mbfisz.gov.hu/hatosagi-ugyek/nyilvantartasok/banyaszati-teruletek>) 2019. áprilisi állapotot tükröző alapján. További adatszolgáltatást kaptunk a Pest Megyei Kormányhivatal Bányafelügyeleti Főosztályától a Magyar Bányászati és Földtani Szolgálat nyilvántartása alapján (bányatelek, bauxit készlet, érc készlet, nemfémes készlet, valamint szén készlet tekintetében).

Az adatszolgáltatással érintett települések közigazgatási területük teljes terjedelmében kerültek lehatárolásra.

Nógrád megyét érintő bányászati területek típusai:

Szénhidrogén kutatás, kőszén bányatelek, ércbányatelek, nemfémes bányatelek, nemfémes kutatás.

Nógrád megyét érintő ásványi nyersanyagvagyon területek típusai:

Hagyományos szénhidrogén mező (szén-dioxid földgáz), nyilvántartott kőszén előfordulás (barnakőszén), reménybeli kőszén előfordulás (barnakőszén, lignit), nyilvántartott ércterület (ólm- és cinkérc), nyilvántartott nemfémes ásványi nyersanyag lelőhely (építési homok és kavics, talajjavítási nyersanyagok, kerámiaipari nyersanyagok, építő- és díszítőkövek, speciális felhasználású nyersanyagok, cement- és mészipari nyersanyagok).

Az adatszolgáltatással érintett települések közigazgatási területük teljes terjedelmében kerültek lehatárolásra.

FÖLDTANI VESZÉLYFORRÁS TERÜLET ÖVEZETE

13. földtani veszélyforrás terület övezete: kiemelt térségi területrendezési terv esetében a területrendezésért felelős miniszter rendeletében, valamint a megyei területrendezési tervben megállapított övezet, amelybe a

geomorfológiai adottságaik és földtani felépítésük folytán a lejtős tömegmozgások és egyéb kedvezőtlen mérnökgeológiai adottságok által érintett területek tartoznak;

[2018. évi CXXXIX. törvény 4. §]

Adatszolgáltatás:

Magyar Bányászati és Földtani Szolgálat Országos Felszínmozgás Kataszter nyilvántartása (<https://mbfsz.gov.hu/hatosagi-ugyek/nyilvantartasok/orszagos-felszinmozgas-kataszter>) alapján. További adatszolgáltatást kaptunk a Pest Megyei Kormányhivatal Bányafelügyeleti Főosztályától a témában.

Az adatszolgáltatással érintett települések közigazgatási területük teljes terjedelmében kerültek lehatárolásra.

3.2.4. EGYEDILEG MEGHATÁROZOTT MEGYEI ÖVEZETEK BEMUTATÁSA

49. térségi övezet: országos, kiemelt térségi és megyei területrendezési tervben megállapított vagy alkalmazott, sajátos jellemzőkkel rendelkező – a térségi területfelhasználási kategóriáktól függetlenül lehatárolt és meghatározott – területi egység;

[2018. évi CXXXIX. törvény 4. §]

KIEMELT JELENTŐSÉGŰ GAZDASÁGI ÖVEZET

Az övezet az alábbiakkal érintett településekkel került lehatárolásra:

- ❖ Járasközpontok (Salgótarján, Balassagyarmat, Bánytereny, Pásztó, Rétság, Szécsény)
- ❖ További, gazdasági szempontból jelentősnek ítélt települések (Tolmács, Romhány, Bercel, Mátranovák)

KIEMELT JELENTŐSÉGŰ TURISZTIKAI ÖVEZET

- ❖ Az övezet a megye valamennyi települését érinti.

EGYÜTT TERVEZHETŐ TÉRSÉG ÖVEZETE

Az együtt tervezhető térség övezete több „részövezetből” áll:

- ❖ Településfejlesztési dokumentumok és településrendezési eszközök társulásban történő készítésének övezete
- ❖ Ipoly menti együtt tervezhető térség övezete

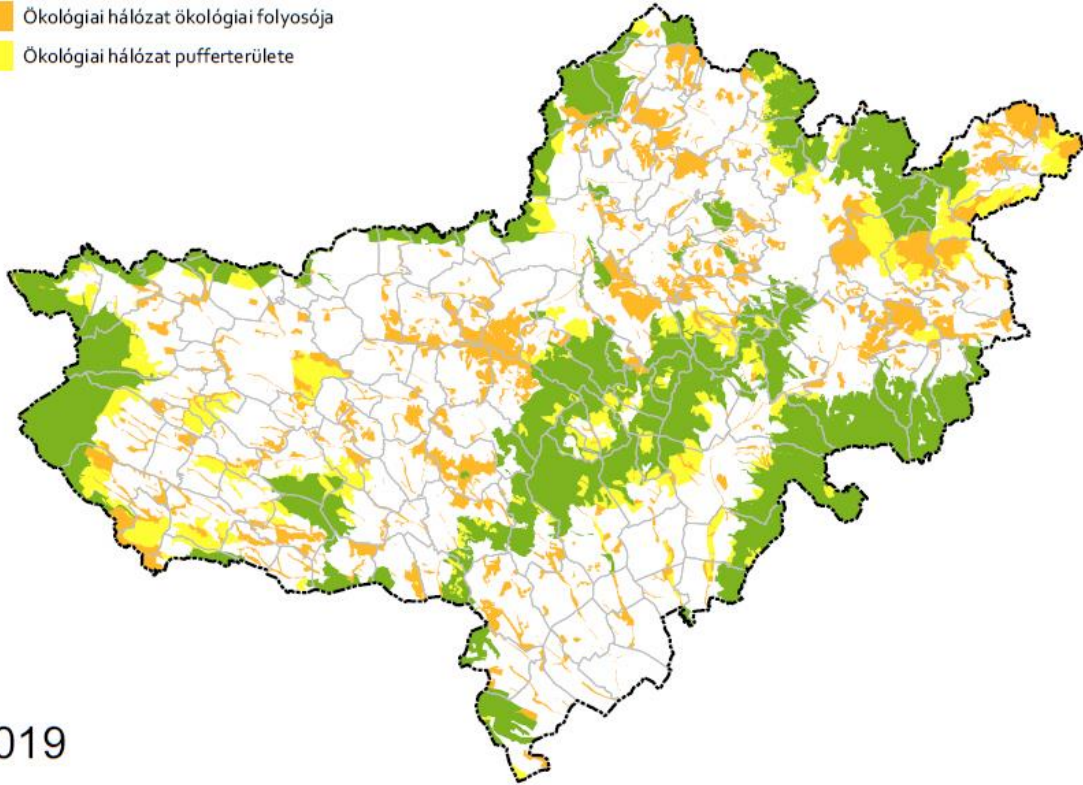
Külön ábrázolással jelölésre kerültek a mindkét övezettel érintett települések.

ZÁRTKERTI ÖVEZET

Az övezet az alábbiakkal érintett településekkel került lehatárolásra:

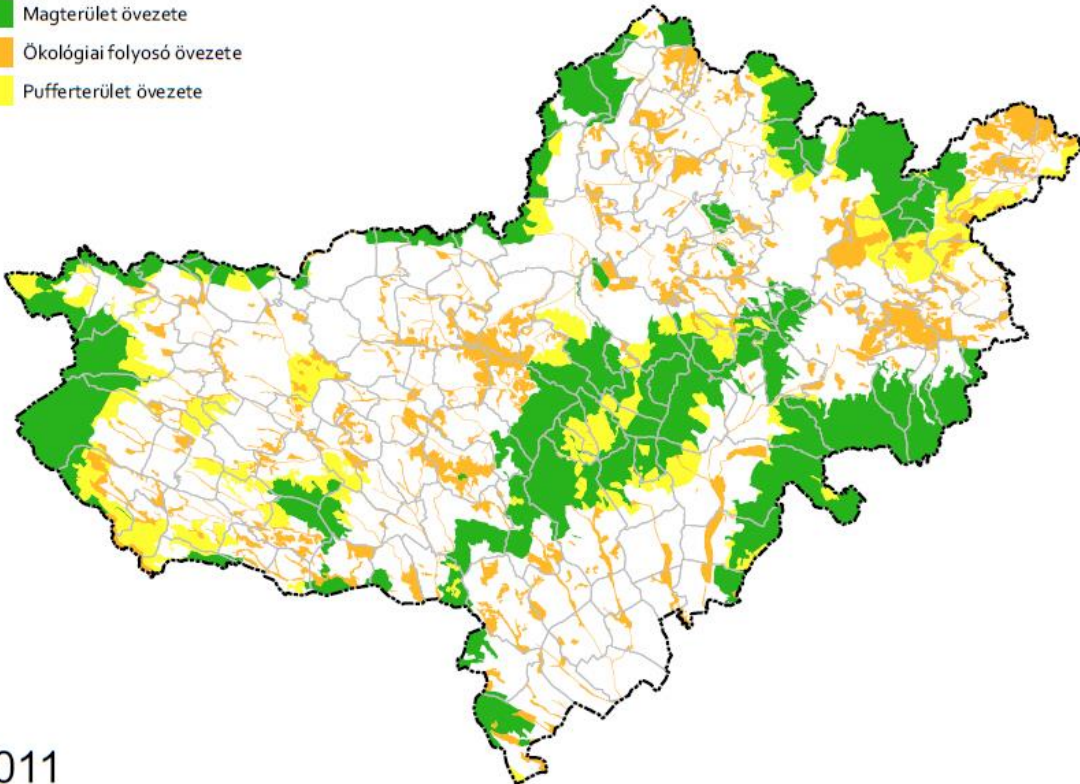
- ❖ Zártkerti fekvéshatárral rendelkező területek.

- Ökológiai hálózat magterülete
- Ökológiai hálózat ökológiai folyosója
- Ökológiai hálózat puffterülete



2019

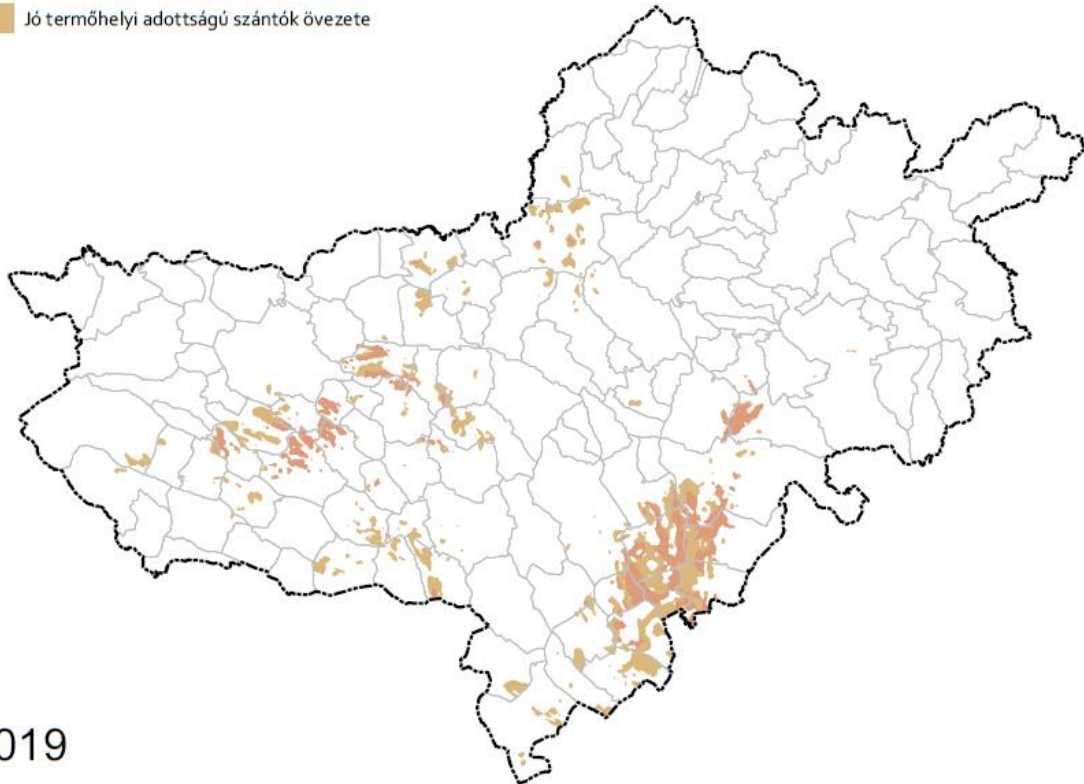
- Magterület övezete
- Ökológiai folyosó övezete
- Pufferterület övezete



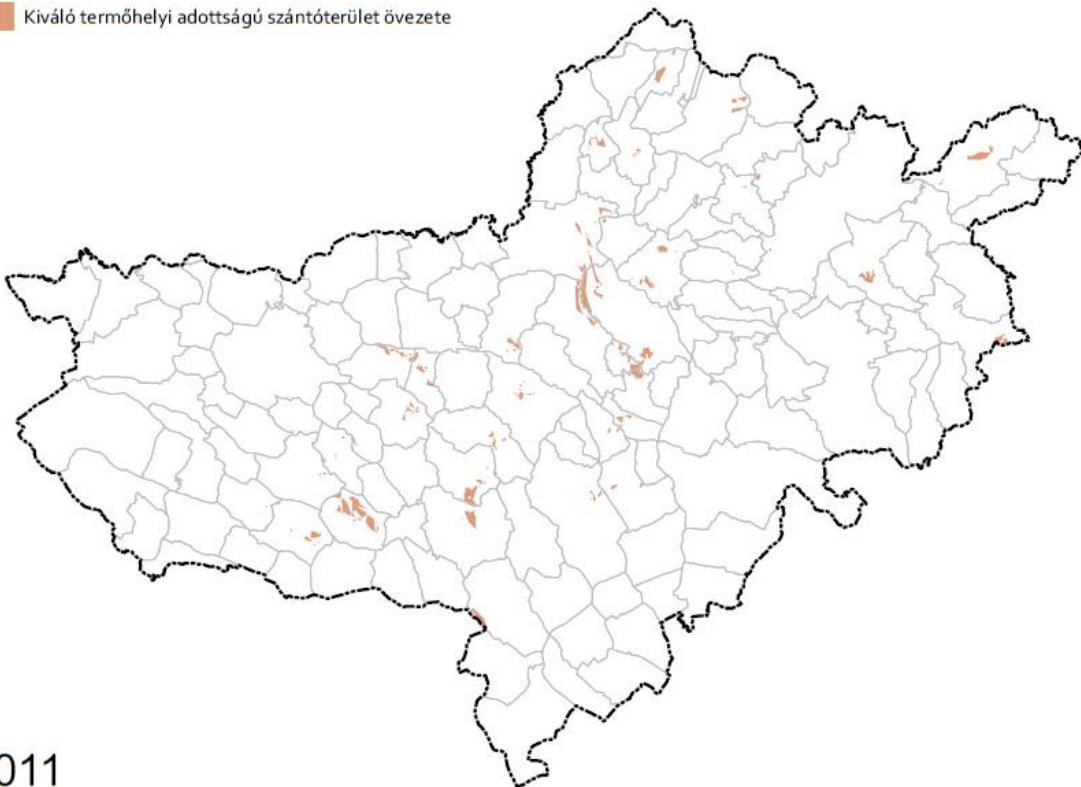
2011

17. ábra: Összehasonlító ábra ökológiai hálózat magterületének övezetére, ökológiai hálózat ökológiai folyosójának övezetére és ökológiai hálózat puffterületének övezetére

■ Kiváló termőhelyi adottságú szántók övezete
■ Jó termőhelyi adottságú szántók övezete

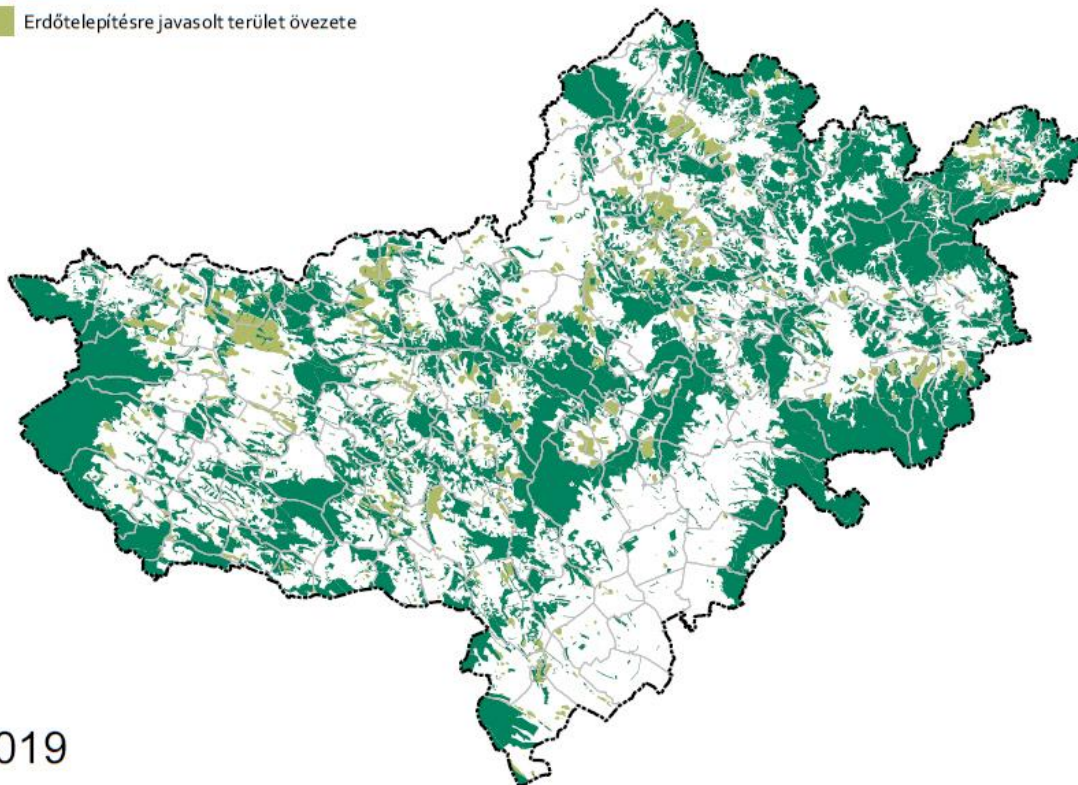


■ Kiváló termőhelyi adottságú szántóterület övezete



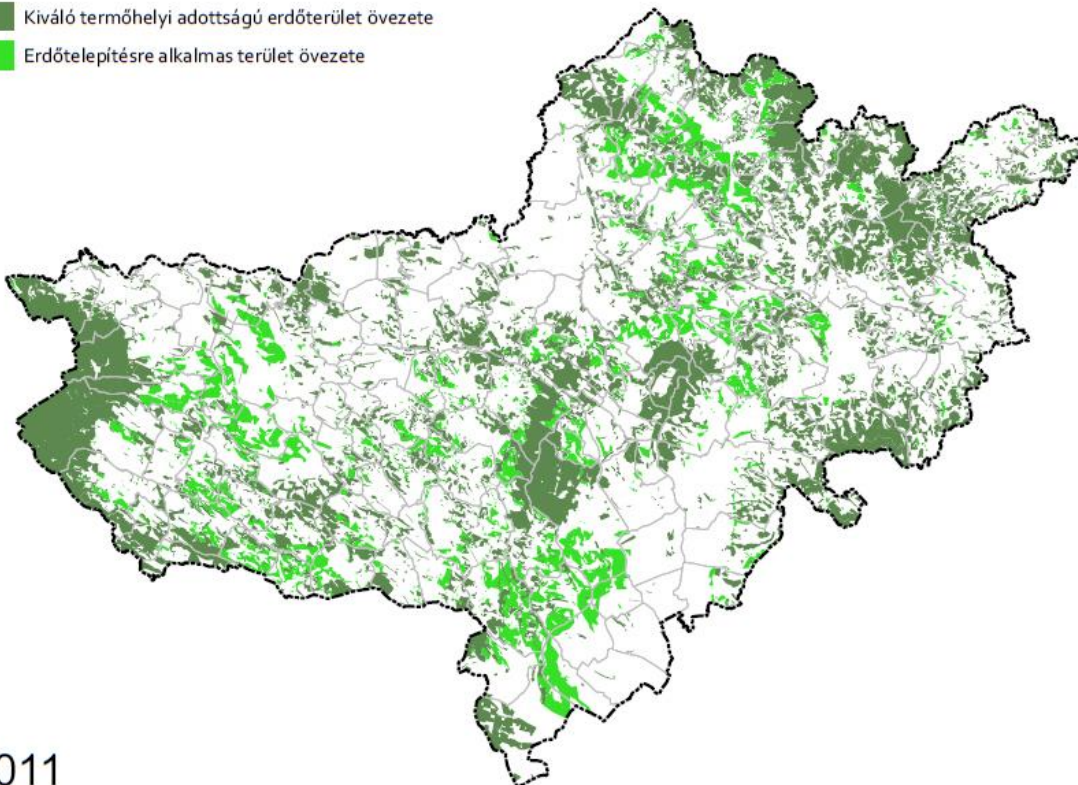
18. ábra: Összehasonlító ábra kiváló termőhelyi adottságú szántók övezetére és jó termőhelyi adottságú szántók övezetére

- Erdők övezete
- Erdőtelepítésre javasolt terület övezete



2019

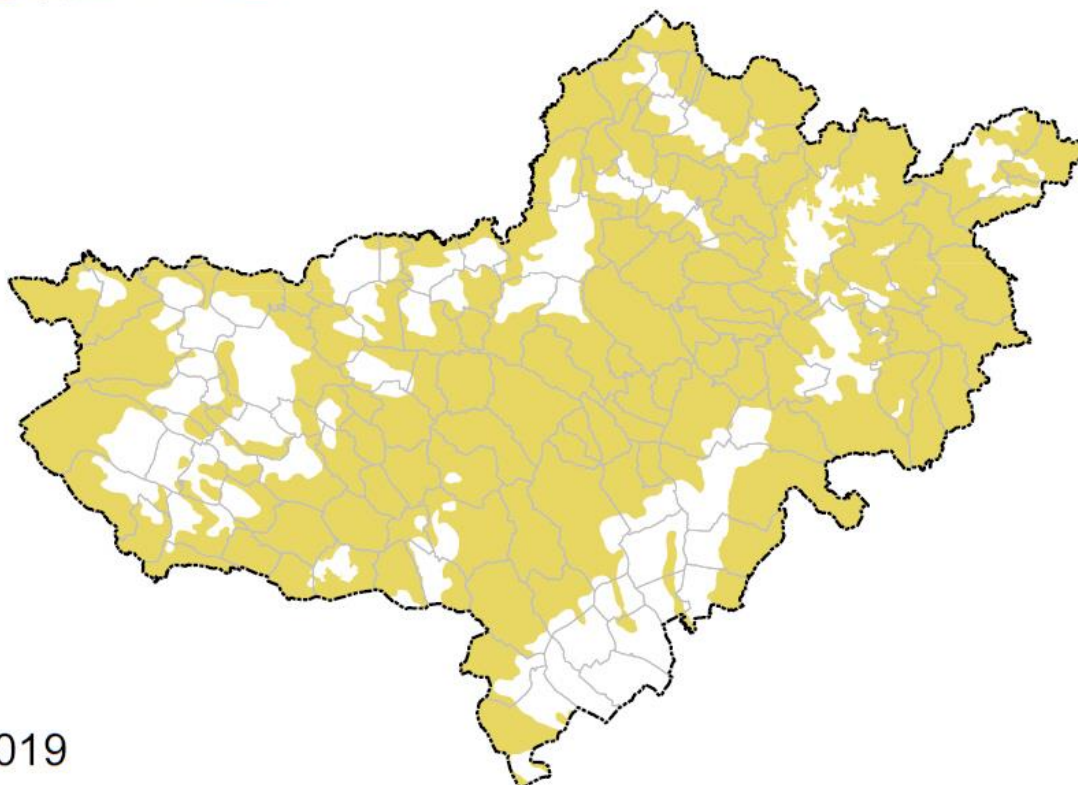
- Kiváló termőhelyi adottságú erdőterület övezete
- Erdőtelepítésre alkalmas terület övezete



2011

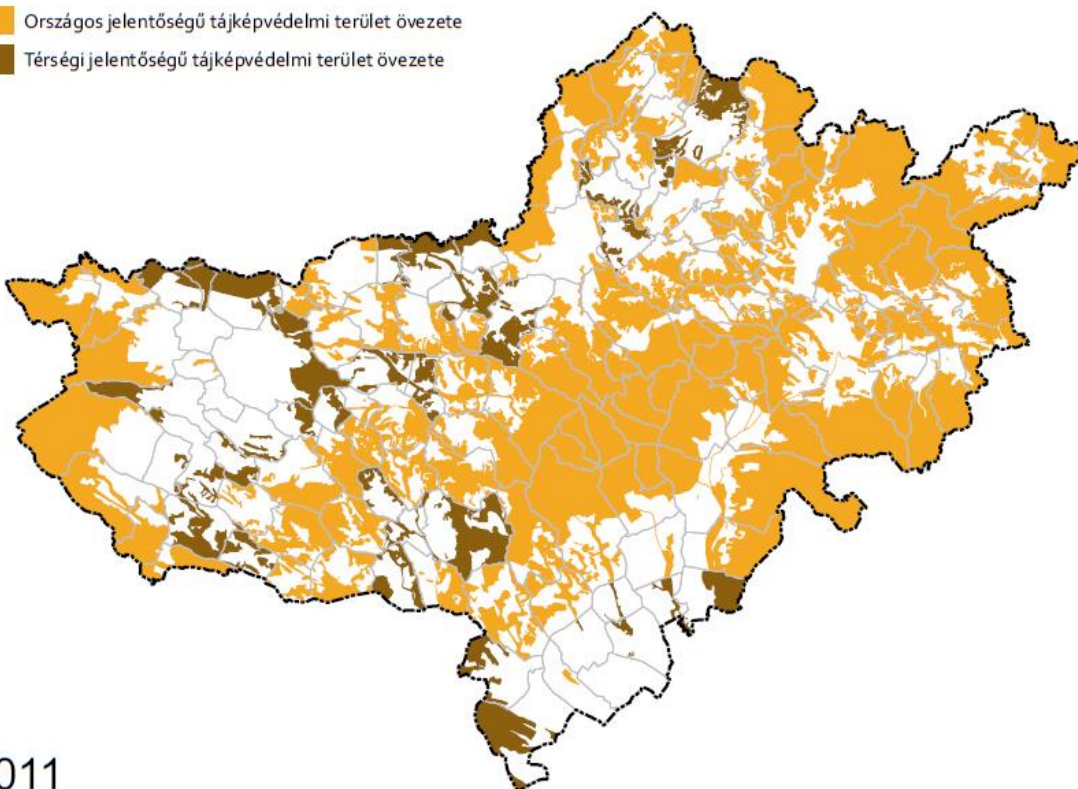
19. ábra: Összehasonlító ábra erdők övezetére és erdőtelepítésre javasolt terület övezetére

Tájképvédelmi terület övezete



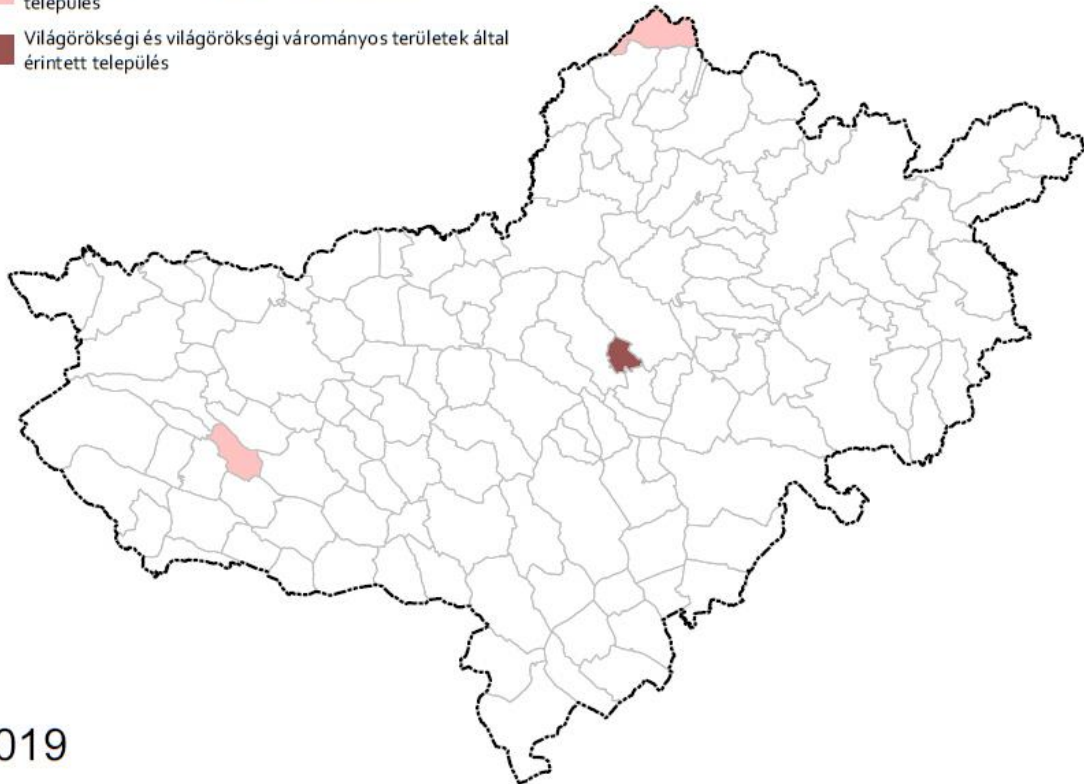
Országos jelentőségű tájképvédelmi terület övezete

Térségi jelentőségű tájképvédelmi terület övezete



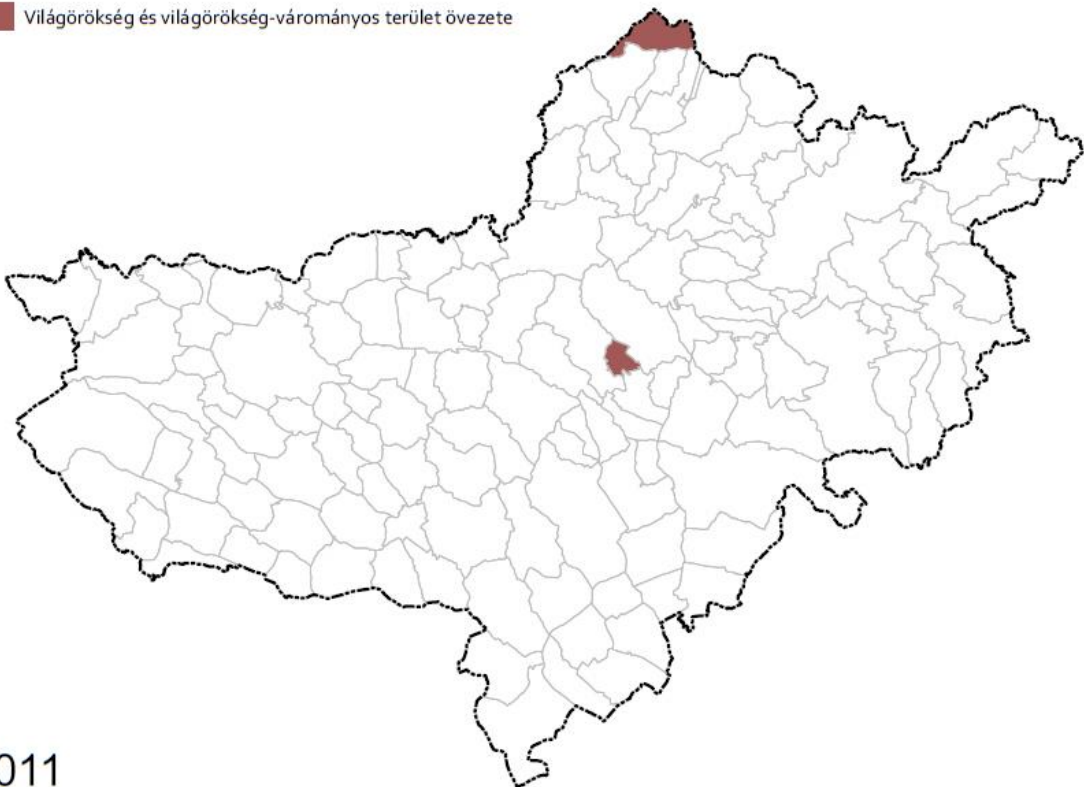
20. ábra: Összehasonlító ábra tájképvédelmi terület övezetére

- Világörökségi várományos területek által érintett település
- Világörökségi és világörökségi várományos területek által érintett település



2019

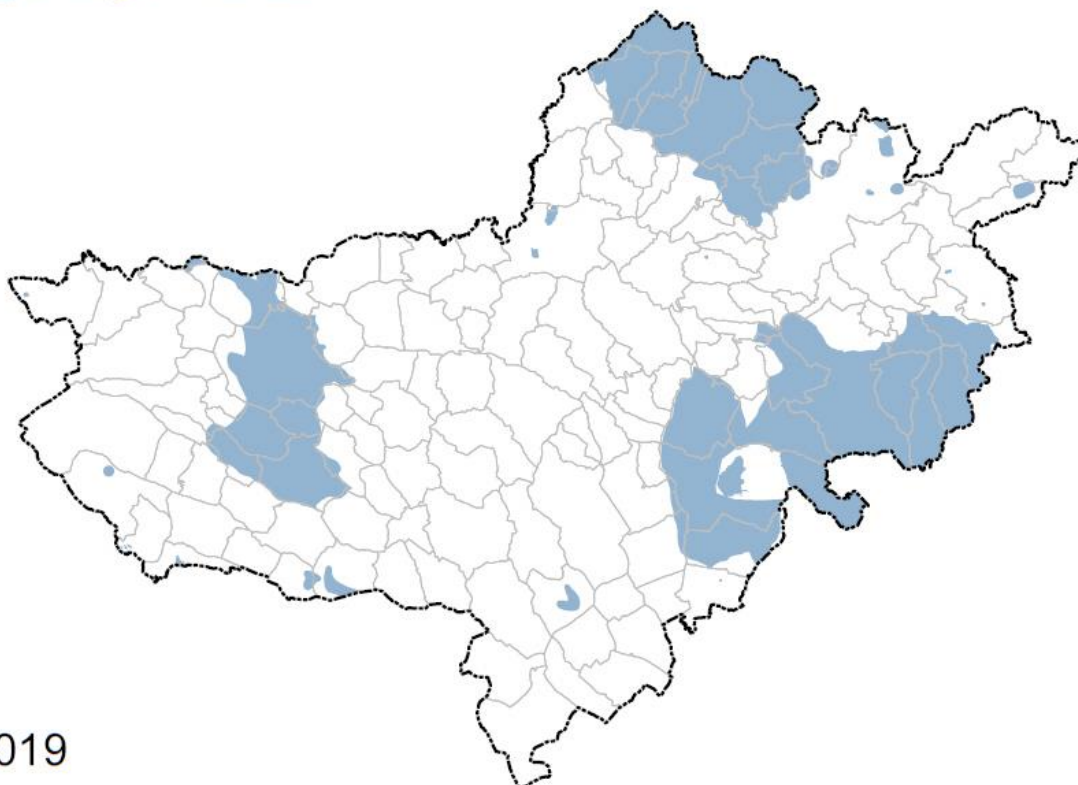
- Világörökség és világörökség-várományos terület övezete



2011

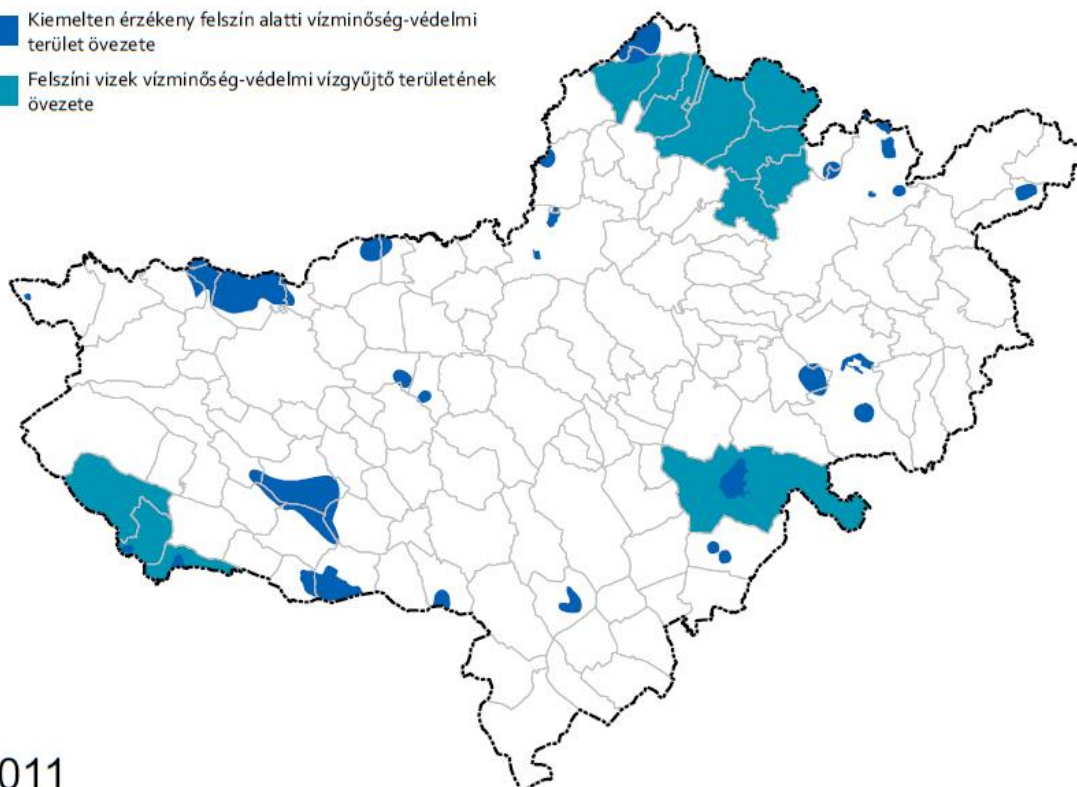
21. ábra: Összehasonlító ábra világörökségi és világörökségi várományos területek övezetére

Vízminőség-védelmi terület övezete



2019

Kiemelten érzékeny felszín alatti vízminőség-védelmi terület övezete
Felszíni vizek vízminőség-védelmi vízgyűjtő területének övezete



2011

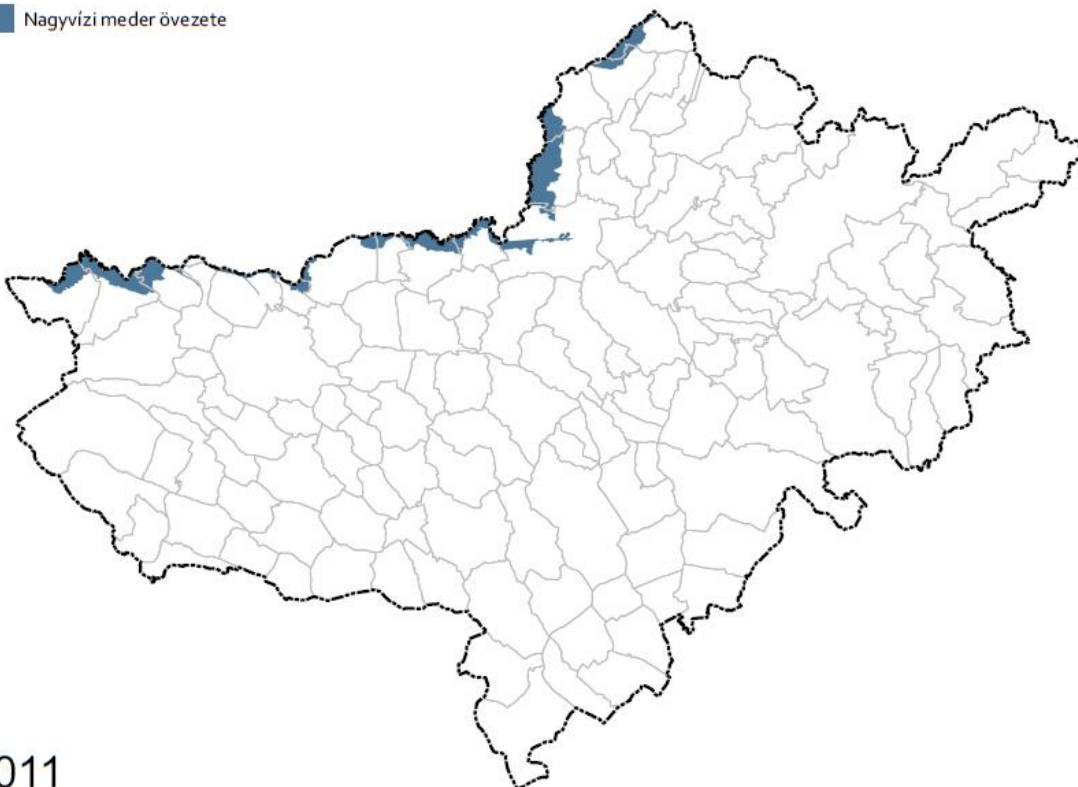
22. ábra: Összehasonlító ábra vízminőség-védelmi terület övezetére

Nagyvízi meder övezete



2019

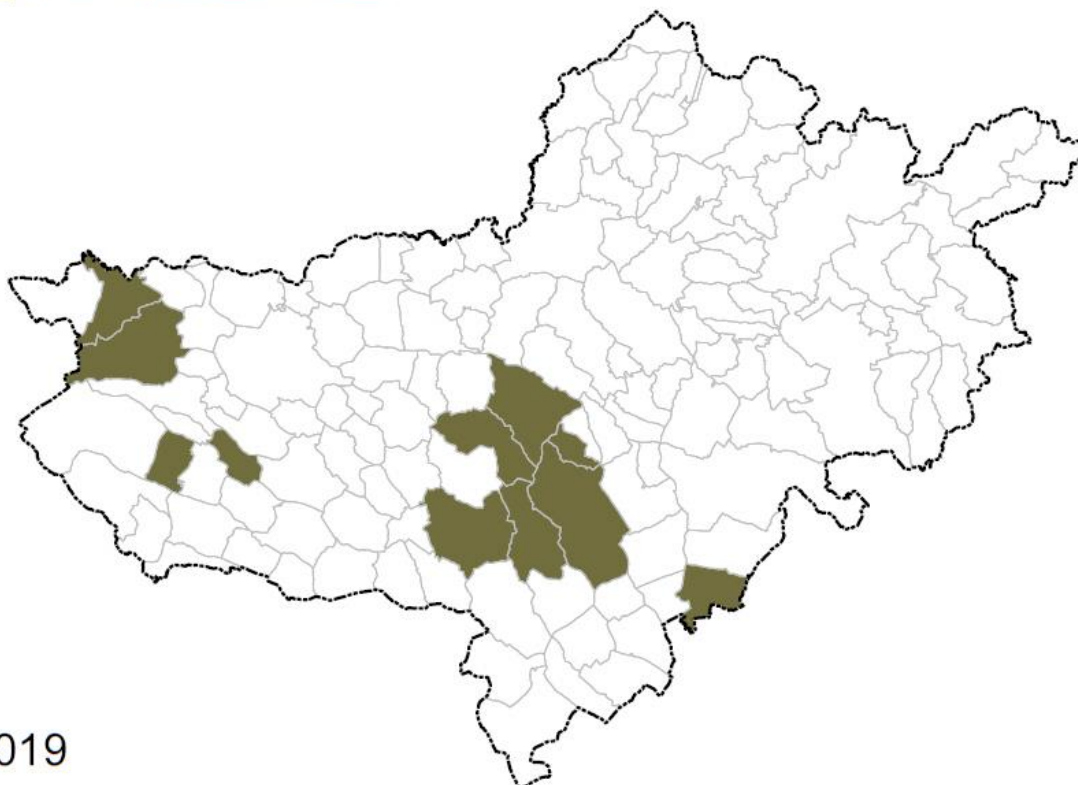
Nagyvízi meder övezete



2011

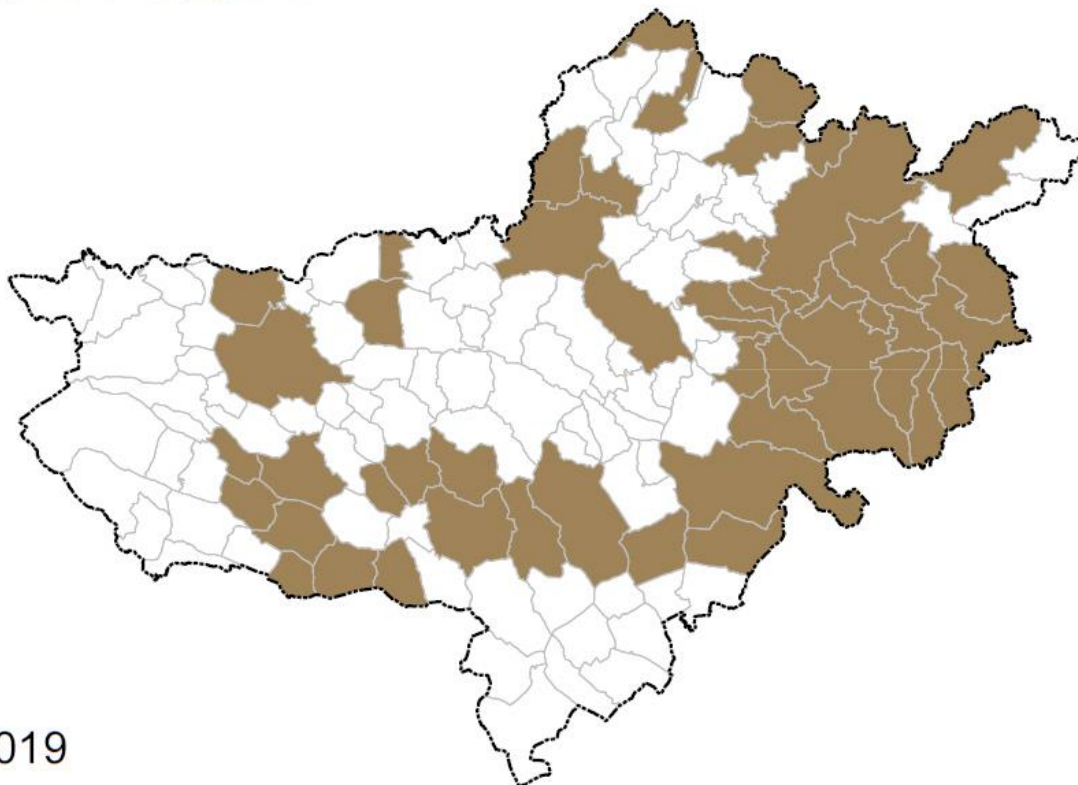
23. ábra: Összehasonlító ábra nagyvízi meder övezetére

Honvédelmi és katonai célú terület övezete



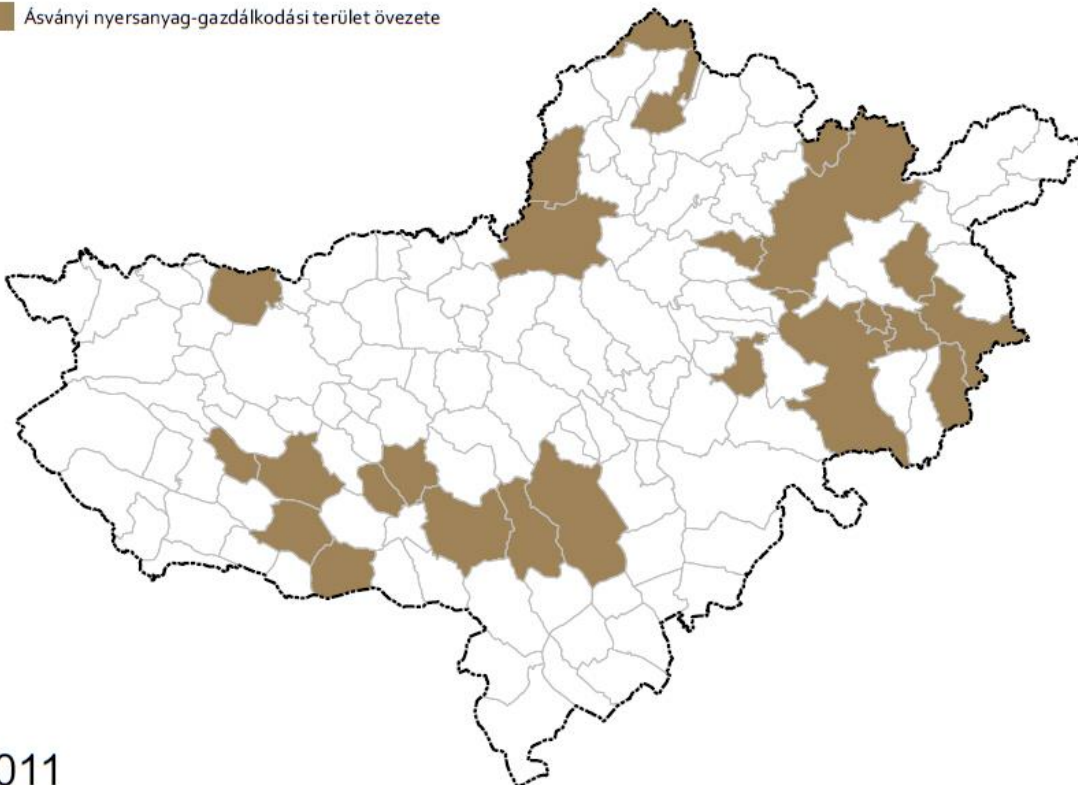
24. ábra: Összehasonlító ábra honvédelmi és katonai célú terület övezetére

Ásványi nyersanyagvagyon övezete



2019

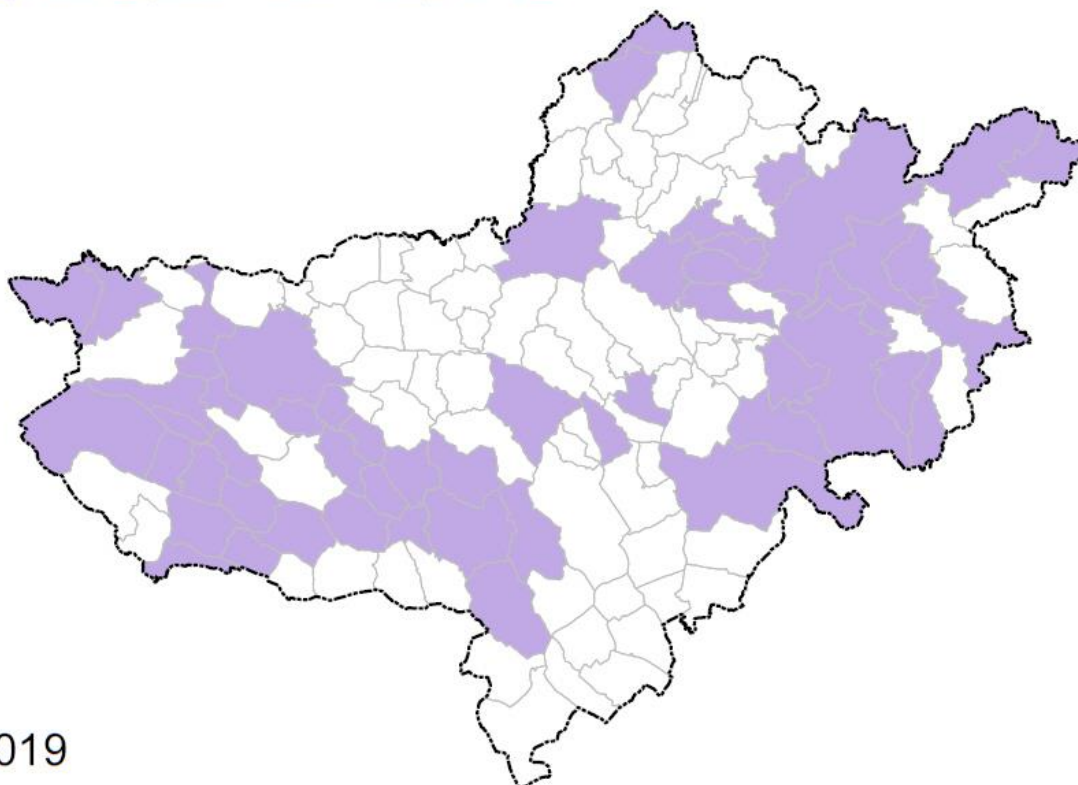
Ásványi nyersanyag-gazdálkodási terület övezete



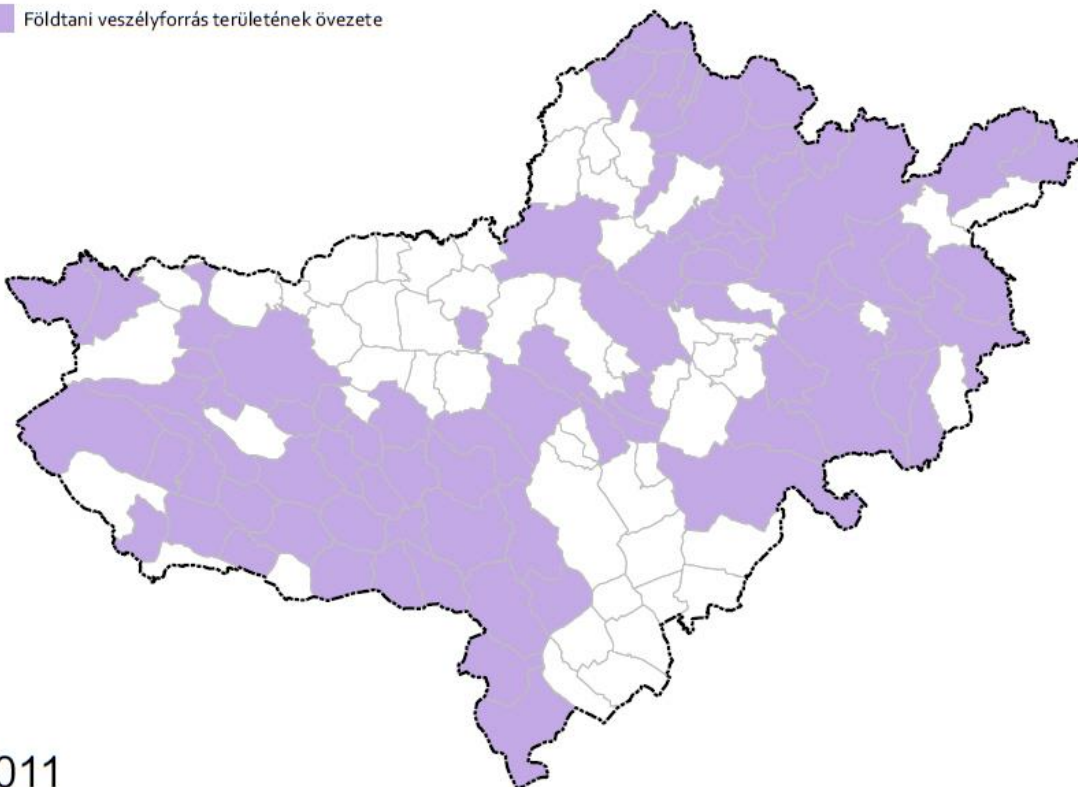
2011

25. ábra: Összehasonlító ábra ásványi nyersanyagvagyon övezetére

Földtani veszélyforrás területe által érintett települések övezete



Földtani veszélyforrás területének övezete



26. ábra: Összehasonlító ábra földtani veszélyforrás terület övezetére

3.3. RENDELETMÓDOSÍTÁSOK BEAZONOSÍTÁSA

3.3.1. A RENDELET SZÖVEGÉNEK VÁLTOZTATÁSAI

A rendelet szövegében jelentős mennyiségű javításra került sor. Ezek indoka:

- ❖ A preambulum felhatalmazást, illetve feladatkört leíró részében a jogszabályi változások követése. A preambulum módosítási igényére tekintettel új rendelet elfogadása.
- ❖ 61/2009. (XII. 14.) IRM rendelet előírásainak érvényesítése. Pl. mellékletek száma utáni „számú”-szövegrész törlése.
- ❖ Magasabb szintű jogszabályok szövege megisméltésének elkerülése. Pl. fogalom meghatározások megisméltése.
- ❖ 2018. évi CXXXIX. törvény, valamint 9/2019. (VI. 14.) MvM rendelet szóhasználatának bevezetése, illetve alkalmazása.
- ❖ Egyedileg meghatározott megyei övezetek bevezetése, előírások megfogalmazása.

3.3.2. A RENDELET MELLÉKLETEI SZÖVEGÉNEK VÁLTOZTATÁSAI

A rendelet mellékletei szövegében jelentős mennyiségű javításra került sor. Ezek oka:

- ❖ A térségi területfelhasználások változása miatt a településeket érintő területi kimutatások módosítása.
- ❖ A térségi közlekedési és közmű infrastruktúra hálózatok meglévő elemeinek aktualizálása, a tervezett elemeknek az országos, illetve a megyei elhatározásokat tükröző felsorolása.
- ❖ Műszaki infrastruktúra hálózatok hatályos jogszabályi megnevezésének alkalmazása.
- ❖ Adatszolgáltatások ábrázolása.
- ❖ A 21 sz. főút négy nyomását követő kiemelt szolgáltatást nyújtó főútként való definiálása.
- ❖ Tervezett mellékúti kapcsolatok leírásának rajzi állománnyal való összehangolása.
- ❖ Kerékpárutak hálózatának módosítása, kiegészítése.
- ❖ Térségi övezetek településekre levetített területének, vagy – település egészét lefedő ábrázolás esetén – érintettségének táblázatos megjelenítése.

3.4. A TERÜLETRENDEZÉSI TERVET MEGALAPOZÓ SZAKÁGI TERVJAVASLATOK ÉS MŰSZAKI LEÍRÁSAIK

A területrendezési terv 2005-ös kidolgozása, valamint 2011-es módosítása során a benne helyet kapó elemek szakági alátámasztása megtörtént. A területrendezési terv Nógrád megye számára fontos célkitűzései ma is érvényesek, a tervben szereplő elhatározások jól átgondolt rendszert alkotnak. Jelen területrendezési tervmódosítás kisebb korrekciókat hajtott végre, és az általa módosított elemek alátámasztottságát bizonyította. Nem tekintette feladatának az országos és ágazati tervek beemelésénél, azok szakági alátámasztását, hiszen ezeket országos szinten már elvégezték.

Az alábbiakban szakáganként összegeztük az érintett módosításokat. Az áttekintés alapján kijelenthető, hogy az adottságok felől közelítve, a meglévő elemek megtarthatósága és a szakmai elvek érvényesítése mentén mozogva született a tervmódosítás.

3.4.1. A TERV KÖZLEKEDÉSI SZAKÁGI MÓDOSÍTÁSAI

Gyorsforgalmi úthoz kapcsolódó módosítás

- ❖ M2 gyorsforgalmi út nyomvonalának pontosítása, amely az egész megyén áthaladó nyomvonal tekintetében az alábbi nagyobb változásokat jelenti északról dél felé haladva: Hont település esetében a határátkelési pont nyugat felé tolódott el; Hont és Nagyoroszi településeken a nyomvonal eltolódása csekély hol északi, hol pedig déli irányú; nagyobb léptékű változás tapasztalható Horpács és Rétság települések között, ahol is a nyomvonal keleti irányban tolódott el, Rétság településtől délre esően pedig az eltolódás megfordul és nyugati irányultságúvá válik. A nyomvonal változása kapcsán új érintett település (nyomvonal tehát alábbi településeken változik: Hont, Drégelypalánk, Nagyoroszi, Horpács, Borsosberény, Rétság, Tolmács, Nőtincs, Szendehely; illetve az alábbi településeket érinti újonnan: Patak, Pusztaberki, Tereske, Bánk, Berkenye).
- ❖ M21 gyorsforgalmi út törlése, amely a hatályos terven Jobbágyi irányából érte el a megyét és Pásztón, valamint Bátonyterenyén keresztül vezetett Salgótarján irányába gyakorlatilag a 21 sz. főút mentén, attól csak Bátonyterenyé magasságában tért el annak belterületét nyugatról elkerülve, a tervmódosítás kapcsán törlésre került. (Hatályos tervben érintett települések: Jobbágyi, Szurdokpüspöki, Pásztó, Mátraszőlős, Tar, Mátraverebély, Bátonyterenyé, Vizslás, Salgótarján)

Főúthoz kapcsolódó módosítás

- ❖ R21 sz. tervezett főút kijelölésre került részint a 21 sz. főút nyomvonalán (nyomvonala az alábbi településeket érinti: Jobbágyi, Szurdokpüspöki, Pásztó, Mátraszőlős, Tar, Mátraverebély), illetve abból kiágazóan Mátraverebély magasságából a főúttól nyugatra elhelyezkedően Bátonyterenyé, Vizslás, Salgótarján, Karancsalja érintésével a Somoskőújfalunál kialakított meglévő határátkelési pontba bekötve.
- ❖ R21 sz. főutat és a 21 sz. főutat Bátonyterenyénél összekötő 23 sz. főút kis szakasza törlésre kerül.

- ❖ 21 sz. főút Salgótarján belterületén áthaladó szakasza rendezésre kerül, mellyel párhuzamosan a hatályos tervben kijelölt 210 sz. főút törlésre került.
- ❖ 21 sz. főút Somoskőújfalut elkerülő szakasz nyomvonalának törlése, az R21 sz. tervezett főút kijelölése kapcsán.
- ❖ 22 sz. főút Balassagyarmatot és Szécsényt elkerülő szakaszának nyomvonal-változtatása. Balassagyarmat esetén ez kisebb változást jelent, míg Szécsény esetén ez a település északról történő elkerülése helyett egy délről forduló változatot jelent.
- ❖ 23 sz. főút Bátonyterenye-Mátraterenye szakasz nyomvonalának pontosítása (módosítással érintett települések: Bátonyterenye, Nemti és Mátraterenye).
- ❖ Mátraterenye (23 sz. főút) és Recsk térsége (24 sz. főút) összekötő szakasz törlésre került (érintett település: Mátraterenye).
- ❖ Szécsény térsége (22. sz. főút) – Nógrádszakál – (Szlovákia) tervezett főút nyomvonal-változtatás Nógrádszakál területén, amely a tervezett határátkelési pont helyének változását is jelenti egyben.
- ❖ 211 sz. főút Salgótarjáni elkerülő szakaszának jelölése.
- ❖ Tervezett 212 sz. főút nyomvonalának változtatása (nyomvonal újonnan Vanyarc települést, illetve nyomvonalváltozással érintett: Bercel, Szirák, Jobbágyi és Szurdokpüspöki, korábbi nyomvonal törlése: Bér). Érdemes megemlíteni, hogy az R21 sz. főúttal való csatlakozás a módosítás kapcsán nyomvonal töréssel, de a kialakított utakhoz igazodóan került kijelölésre.

Gyorsforgalmi és főúthálózaton lévő határátlépési pontok módosítás:

- ❖ Hont település esetén a gyorsforgalmi út nyomvonalának módosítása kapcsán a két hatályos határátlépési pont összevonásra került és a módosított terven már csak egy szerepel.
- ❖ Nógrádszakál település esetén a főút nyomvonalának módosulása kapcsán a határátlépési pont nyugatra tolódott el.

Mellékúthoz kapcsolódó módosítás

- ❖ "Mellékút" átnevezése "Térségi szerepű összekötő út" elnevezésre
- ❖ Térségi szerepű összekötő utak valós állapot szerinti ábrázolása
- ❖ Egyéb mellékutak valós állapot szerinti ábrázolása
- ❖ Meglévő bekötőutak valós állapot szerinti nagyobb léptékű kiegészítése (érintett települések: Nógrádsipek 21132 j. bekötő út, Litke 22308 j. állomáshoz vezető út, Pásztó 24302 j. állomáshoz vezető út, Mátraverebély 24304 j. állomáshoz vezető út)
- ❖ Meglévő bekötőutak valós állapot szerinti nagyobb léptékű nyomvonal korrigálása (érintett települések: Ipolyvece, Patak és Dejtár 22101 j. bekötő út; Pásztó 24302 j. mellékút)
- ❖ Meglévő bekötőutak valós állapot szerinti pótlása (érintett települések: Cered 23119 j. bekötőút; Salgótarján-alsó 23302 j. állomáshoz vezető út; Rimóc 97532 j. bekötő út)
- ❖ Új tervezett mellékutak feltüntetése (érintett település: Balassagyarmat déli része bekötő út)

- ❖ Tervezett mellékút nyomvonalának korrigálása (érintett település: Órhalom „Órhalom – (Szlovákia)” elnevezésű mellékút)
- ❖ Hatályos terven szereplő mellékút törlése, térségi szerepkörű összekötő úttá minősítése (érintett települések: Hont 1201 j. mellékút meglévő; Borsosberény 12126 j. mellékút tervezett; Erdőkürt 2106 j. mellékút meglévő; Keszeg és Nézsa 2107 j. mellékút meglévő; Galgaguta, Nógrádkövesd, Becske, Magyarnándor, Mohora, Szügy és Balassagyarmat 2108 j. mellékút meglévő; Erdőtarcsa, Héhalom, Palotás és Szarvasgede 2109 j. mellékút meglévő; Nőtincs, Ősagárd és Keszeg 2114 j. mellékút meglévő; Mátraverebély 21143 j. mellékút keleti szakasza meglévő; Buják 21148 j. mellékút északi szakasza tervezett; Bér 21149 j. mellékút északi szakasza tervezett; Bánk, Felsőpetény, Alsópetény, Nézsa, Nógrádsáp és Galgaguta 2115 j. mellékút meglévő; Bánk, Romhány, Kétbodony, Szécsénke és Nógrádkövesd 2116 j. mellékút meglévő; Érsekvadkert, Szátok és Romhány 2117 j. mellékút meglévő; Kétbodony, Sente, Debercsény és Magyarnándor 2118 j. mellékút meglévő; Balassagyarmat, Patvarc, Órhalom és Csitár 2119 j. mellékút meglévő; Órhalom 2121 j. mellékút meglévő; Szécsény, Nagylóc, Felsőtold, Alsótold, Kozárd és Pásztó 2122 j. mellékút meglévő; Mohora, Cserháthaláp, Cserhátsurány, Herencsény, Kutasó, Cserhátszentiván és Alsótold 2123 j. mellékút meglévő; Magyarnándor, Szanda, Terény, Cserhátsurány és Cserháthaláp 2124 j. mellékút meglévő; Magyarnándor és Cserháthaláp 2125 j. mellékút meglévő; Ecseg, Kozárd és Pásztó 2126 j. mellékút meglévő; Csécse és Pásztó 2127 j. mellékút meglévő; Kozárd, Ecseg, Csécse és Szarvasgede 2128 j. mellékút meglévő; Galgaguta, Bercel, Vanyarc, Szirák, Kisbágyon, Szarvasgede és Jobbágyi 2129 j. mellékút meglévő; Szarvasgede 2131 j. mellékút meglévő; Héhalom 2132 j. mellékút meglévő; Palotás és Kisbágyon 2136 j. mellékút meglévő; Vanyarc, Kálló és Erdőkürt 2137 j. mellékút meglévő; Bercel és Becske 2138 j. mellékút meglévő; Dejtár, Nagyoroszi és Patak 2201 j. mellékút meglévő; Borsosberény, Horpács és Patak 2202 j. mellékút meglévő; Patak és Érsekvadkert 2203 j. mellékút meglévő; Szécsény, Nógrádszakál, Ludányhalászi, Litke és Ipolytarnóc 2205 j. mellékút meglévő; Salgótarján, Mihálygerge, Litke, Karancslapujtő, Karancsalja és Egyházasgerge 2206 j. mellékút meglévő; Ludányhalászi 2207 j. mellékút meglévő; Drégelypalánk 22301 j. mellékút tervezett; Nógrádszakál 22307 j. mellékút tervezett; Bátorterenyé, Kazár, Mátraszele és Rákócziánya 2301 j. mellékút meglévő; Vizslás, Salgótarján és Kazár 2302 j. mellékút meglévő; Kazár, Mátraszele, Mátraterenyé és Salgótarján 2303 j. mellékút meglévő; Cered, Salgótarján és Zabar 2304 j. mellékút meglévő; Szilaspogony és Zabar 2305 j. mellékút meglévő; Zabar 2306 j. mellékút meglévő; Jobbágyi 2405 j. mellékút meglévő; Szurdokpüspöki 2406 j. mellékút meglévő; Pásztó, Szurdokpüspöki 2407 j. mellékút meglévő; Pásztó és Tar 2408 j. mellékút meglévő; Bátorterenyé 2409 j. mellékút meglévő; Mátraterenyé 2411 j. mellékút meglévő; Bér és Buják „Bér – Buják” elnevezésű mellékút tervezett; Berkenye és Nógrád „Berkenye – Nógrád” elnevezésű mellékút tervezett; Buják és Ecseg „Buják – Ecseg” elnevezésű mellékút tervezett; Érsekvadkert „Csesztve – 22 sz. főút” elnevezésű mellékút tervezett; Dorogháza és

Nemti a „Dorogháza – Nemti” elnevezésű mellékút tervezett; Drégelypalánk „Drégelypalánk – (Szlovákia)” elnevezésű mellékút tervezett; Drégelypalánk „Drégelypalánk elkerülő” elnevezésű mellékút tervezett; Herencsény és Terény „Herencsény – Terény” elnevezésű mellékút tervezett; Karancsberény Karancsberény – (Szlovákia) elnevezésű mellékút tervezett; Keszeg „Keszeg – Kosd” elnevezésű mellékút tervezett; Bátorterenye, Márkháza, Mátraverebély és Sámsonháza „Márkháza – Bátorterenye (Szúpatak)” elnevezésű mellékút tervezett; Mátramindszent és Mátraterenye „Mátramindszent – Mátraterenye” elnevezésű mellékút tervezett; Mátramindszent és Szuha „Mátramindszent – Szuha” elnevezésű mellékút tervezett; Bárna, Mátranovák és Mátraszele „Mátranovák – Bárna” elnevezésű mellékút tervezett; Nagylóc és Nógrádmegyer „Nagylóc – Nógrádmegyer” elnevezésű mellékút tervezett; Herencsény, Nógrádsipek és Varsány „Nógrádsipek – Herencsény” elnevezésű mellékút tervezett; Nógrádszakál „Nógrádszakál – (Szlovákia)” elnevezésű mellékút tervezett; Litke és Piliny „Piliny – Mihálygerge” elnevezésű mellékút tervezett; Nagylóc és Rimóc „Rimóc – Nagylóc” elnevezésű mellékút tervezett; Bér, Szanda és Terény „Szanda – Bér” elnevezésű mellékút tervezett; Érsekvadkert, Szátok és Sente „Sente – Szátok” elnevezésű mellékút tervezett; Cered és Zabar „Zabar – Cered- (Szlovákia)” elnevezésű mellékút tervezett)

- ❖ Hatályos terven szereplő mellékút törlése (érintett települések: Rétság 12315 j. mellékút; Balassagyarmat 21327 j. mellékút; Szügy 21328 j. mellékút; Mohora 21329 j. mellékút; Magyarnándor 21331 j. mellékút; Galgaguta 21334 j. mellékút; Ipolytarnóc 22110 j. mellékút; Dejtár 22303 j. mellékút; Órhalom 22304 j. mellékút; Szécsény 22305 j. mellékút; Ludányhalászi 22306 j. mellékút; Ipolytarnóc 22309 j. mellékút; Salgótarján 22311 j. mellékút; Salgótarján 23105 j. mellékút; Salgótarján 23118 j. mellékút; Bátorterenye 23301 j. mellékút; Salgótarján 23302 j. mellékút; Jobbágyi és Szurdokpüspöki 24104 j. mellékút; Pásztó 24137 j. mellékút; Bátorterenye 24305 j. mellékút; Salgótarján 95502 j. mellékút; Becske Becske – Kisecset elnevezésű mellékút; Kisbárkány és Nagylóc „Kisbárkány – Nagylóc (Zsunypuszta)” elnevezésű mellékút; Kisbárkány, Lucfalva és Márkháza „Lucfalva – Kisbárkány” elnevezésű mellékút; Nógrádszakál „Nógrádszakál (Ráróspuszta) – (Szlovákia)” elnevezésű mellékút; Rimóc és Varsány „Varsány – Rimóc” elnevezésű mellékút; Somoskőújfalu „volt 21 sz. főút” elnevezésű mellékút)
- ❖ Hatályos terven szereplő „volt 22 sz. főút” elnevezésű mellékút egyes szakaszai törlésre kerültek (érintett települések: Balassagyarmat, Endrefalva, Érsekvadkert, Hugyag, Karancsság, Kishartyán, Órhalom, Piliny, Ságújfalu, Szalmatercs és Szécsény), amelyek a főutak közé kerültek átsorolásra.
- ❖ Hatályos terven szereplő „volt 23 sz. főút” elnevezésű mellékút egyes szakaszai törlésre kerültek (érintett települések: Bátorterenye és Nemti), amelyek a főutak közé kerültek átsorolásra.
- ❖ Hatályos terven szereplő mellékút részleges törlése (érintett települések: Órhalom és Csitár 21129 j. mellékút; Szanda 21157 j. mellékút északi vége).

- ❖ Hatályos terven szereplő tervezett Bárna – Cered mellékút nyomvonala a középső szakaszon a módosítás kapcsán nyugatra tolódott el (érintett települések: Bárna és Cered).
- ❖ Hatályos terven szereplő tervezett Diósjenő – Borsosberény mellékút nyomvonalának középső szakasza a két település közigazgatási határán nyugat felé egy kikerülő kanyarral eltolódik.
- ❖ Hatályos terven szereplő tervezett Iliny – Varsány elnevezésű mellékút mindkét település közigazgatási területén kismértékben módosul.
- ❖ Hatályos terven szereplő meglévő 22104 j. mellékút tervezett továbbvezetésének jelölése a határhoz a jelzett tervezett határátkelési ponthoz (érintett település: Hügyag).

Térségi határátkelési pont módosítás:

- ❖ A Salgótarjáni térségi határátkelési pont kismértékben keletre tolódott el.
- ❖ Őrhalom település esetén a tervezett térségi határátkelési pont, a tervezett mellékút pontosított nyomvonalához igazítottan került kijelölésre, a hatályos tervhez képest keleti irányban eltolva.
- ❖ Hont település esetén a térségi határátkelési pont törlésre került.
- ❖ Néhány település esetén pontosításra került a térségi határátkelési pont helyzete (érintett település: Ipolytarnóc, Nógrádszakál – észak).

Vasúthoz kapcsolódó módosítás:

- ❖ A hatályos terv az „Aszód – Balassagyarmat – Ipolytarnóc – (Szlovákia)” elnevezésű vasútvonalat az akkor hatályos (2008) OTrT alapján egyéb országos törzshálózati vasútvonalként kezelte, a tervmódosítás a jelenleg hatályos OTrT alapján a Nógrádszakáltól délre eső szakaszt a meglévő országos vasúti mellékvonalak közé sorolja vissza „Galgamácsa – Balassagyarmat – Nógrádszakál” elnevezéssel 78 (1) vonalszámmal jelölve (érintett települések: Ludányhalászi, Szécsény, Hügyag, Őrhalom, Patvarc, Balassagyarmat, Szügy, Mohora, Cserháthaláp, Magyarnándor, Becske, Nógrádkövesd, Bercel és Galgaguta).
- ❖ A módosítás kapcsán az országos vasúthálózat kiegészült a „Nógrádszakál – (Szlovákia)” elnevezésű 74 vonalszámú elemmel, amelyet a hatályos terv mellékvonalként / térségi elemként kezel.
- ❖ A mellékvonalak között a „Drégelypalánk – (Szlovákia)” elnevezésű vasútvonalat a módosítás a tervezett elemek közé sorolja.
- ❖ "Egyéb országos törzshálózati vasútvonal" átnevezése "Egyéb országos törzshálózati vasúti pálya" elnevezésre.
- ❖ "Vasúti mellékvonal" átnevezése "Országos vasúti mellékvonal" elnevezésre.

Vasúti törzshálózaton lévő határátlépési pont módosítás:

- ❖ Két új vasúti törzshálózaton lévő határátlépési pont kijelölésére került sor (érintett települések: Hont tervezett országos vasúti mellékvonalon tervezett; Nógrádszakál 74. számú „Nógrádszakál – (Szlovákia)” elnevezésű vasútvonal meglévő).

Repülőtérhez kapcsolódó módosítás

- ❖ Meglévő térségi repülőterek helyének pontosítása (Balassagyarmat, Bányterenyé)
- ❖ Meglévő térségi repülőtér feltüntetése (Tolmács)

Kerékpárúthoz kapcsolódó módosítás

- ❖ Új tervezett országos kerékpárút-nyomvonal kijelölése Hont és Balassagyarmat között (érintett települések: Hont, Drégelypalánk, Ipolyvece, Ipolyszög és Balassagyarmat), amely részint a hatályos térségi kerékpárút nyomvonalakon vezetett.
- ❖ Új tervezett országos kerékpárút-nyomvonal kijelölése Szécsény és Zabar között (érintett települések: Szécsény, Ludányhalászi, Nógrádszakál, Litke, Mihálygerge, Egyházasgerge, Karancskeszi, Karancslapujtő, Karancsalja, Salgótarján – (Szlovákia) – Cered és Zabar).
- ❖ Új tervezett országos kerékpárút-nyomvonal kijelölése 2B jelöléssel (Litke – Ipolytarnóc – (Szlovákia)) (érintett települések: Litke és Ipolytarnóc).
- ❖ Új tervezett országos kerékpárút-nyomvonal kijelölése 2D jelöléssel „Somoskőújfalu – Salgótarján” elnevezésű és 2C jelöléssel „Nagybárcány – Márkháza – Nagykeresztúr – Salgótarján – Somoskőújfalu – (Szlovákia)” elnevezésű (érintett települések: Nagybárcány, Márkháza, Lucfalva, Nagykeresztúr, Salgótarján, Somoskőújfalu).
- ❖ Új tervezett országos kerékpárút-nyomvonal kijelölése 21. jelöléssel „Szécsény – Hollókő – Nagybárcány” elnevezésű kerékpárút keleti fele és 31. jelöléssel „(2.C kerékpárút Salgótarján és Nagybárcány közötti szakasza) – Szurdokpüspöki – Zagyvaszántó – Petőfibánya – (10.A kerékpárút Petőfibánya és Jászfényszaru közötti szakasza) – Jászberény – Szolnok” elnevezésű kerékpárút (érintett települések: Jobbágyi, Szurdokpüspöki, Pásztó, Tar, Sámsonháza és Nagybárcány), amelyek kisebb részben a hatályos terven térségi kerékpárútként kezelt.
- ❖ Tervezett kerékpárútvonalak országos és térségi jelentőség szerinti felosztásának javítása (nyomvonal változtatás nélkül):
 - ❖ „Balassagyarmat – Magyarnándor”, „Bánk - Romhány - Kétdodony - Sente – Magyarnándor”, „Diósjenő - Nógrád - Nőtincs - Ósagárd - Keszeg - Nézsa - Galgaguta - Bercel (Ordaspuszta) - Bokor – Alsótold” (északnyugati része) és „Diósjenő - Borsosberény – Dejtár” (nyugati része) elnevezésű kerékpárutak kategória váltás: országos > térségi (érintett települések: Balassagyarmat, Bánk, Berkenye, Cserháthaláp, Debercsény, Diósjenő, Kétdodony, Magyarnándor, Mohora, Nógrád, Nőtincs, Rétság, Romhány, Sente, Szügy) alapvetően tervezett, de Balassagyarmat nagy részén kiépített.
 - ❖ „Alsótold – Kozárd – Pásztó” és „Szécsény – Endrefalva – Karancsság – Ságújfalu – Kishartyán” elnevezésű kerékpárutak kategória váltás: országos > térségi (érintett települések: Endrefalva, Karancsság, Kishartyán, Piliny, Ságújfalu, Salgótarján, Szalmatercs, Szécsény és Salgótarján).
 - ❖ „Salgótarján - Cered” elnevezésű kerékpárút kategória váltás: országos > térségi (érintett települések: Cered és Salgótarján).

- ❖ „Alsótold - Kozárd – Pásztó” és „Alsótold - Felsőtold - Nagylóc” elnevezésű kerékpárutak kategória váltás: országos > térségi részben törölt elem (érintett települések: Alsótold, Ecseg, Felsőtold, Kozárd és Pásztó; törölt települések: Jobbágyi, Pásztó és Szurdokpüspöki).
- ❖ Tervezett országos és térségi kerékpárútvonalak nyomvonalának pontosítása:
- ❖ Néhány kisebb térségi kerékpárútszakasz került kijelölésre (érintett települések: Galgaguta, Pásztó, Bátortereny és Szurdokpüspöki).
- ❖ Két kisebb térségi kerékpárútszakasz törlésre került (érintett települések: Mátraverebély és Bátortereny).

A közlekedési elemek közül döntően a kerékpárutakkal kapcsolatos változtatások tekinthetők megyei elhatározásnak. Ezek mindegyike tervekkel rendelkezik, átgondolt kijelöléssel született meg. Az úthálózat esetében kisebb korrekciókat tett a tervhez jelen módosítás. Ezek mindegyike a meglévő nyomvonalakhoz való alkalmazkodást erősítette.

- ❖ A hatályos tervből törlésre került a „mellékúton és vasúti mellékvonalon meglévő híd” és az „egyéb burkolt út” ábrázolás, mivel azok nem tartoznak az előírtan ábrázolandó elemek közé.

3.4.2. A TERV KÖZMŰ SZAKÁGI MÓDOSÍTÁSAI

- ❖ Műszaki infrastruktúra-hálózatok és egyedi építmények jelölésénél a meglévő és tervezett elemek elkülönítése.
- ❖ "Átvitelt befolyásoló 120 kV-os elosztó hálózat" átnevezése "Térségi ellátást biztosító 132 kV-os elosztó hálózati távvezeték" elnevezésre.
- ❖ A 400 kV-os átviteli hálózat távvezetékei adatszolgáltatás alapján kismértékben pontosításra kerültek.
- ❖ A hatályos terv „nemzetközi és hazai szénhidrogén szállítóvezetéseket”, illetve „térségi szénhidrogén szállítóvezetéseket” tüntetett fel. A tervmódosítás a hatályos „térségi szénhidrogén szállítóvezetéseket” az adatszolgáltatásnak megfelelően átnevezte „térségi jelentőségű meglévő földgázelosztó vezetéké”. Ezen túlmenően feltüntette szintén az adatszolgáltatás alapján az „országos jelentőségű meglévő földgázszállító vezetéseket”. A hatályos tervben szereplő „nemzetközi és hazai szénhidrogén szállítóvezeték” törlésre került mivel az adatszolgáltatásban nem szerepelt, annak csak déli része közelít az adatszolgáltatásban szereplő „Vác – Bánk – Romhány” és „Szlovák tranzit: Vecsés – Balassagyarmat – (Szlovákia)” elnevezésű „országos jelentőségű meglévő földgázszállító vezetékkel”.
- ❖ Feltüntetésre kerülő „országos jelentőségű meglévő földgázszállító vezeték”:

Ágszám	Vezeték megnevezése	Érintett települések
217-01	„Pásztó”	Pásztó
216	„Sámsonháza – Nagylóc – Szécsény”	Szécsény, Nagylóc, Kisbárkány, Nagybárkány és Sámsonháza
414	„Vác – Bánk – Romhány”	Romhány, Bánk, Felsőpetény, Nőtincs, Ósagárd és Keszeg
-	„Szlovák tranzit: Vecsés – Balassagyarmat – (Szlovákia)”	Balassagyarmat, Szügy, Csesztve, Érsekvadkert, Szátok, Tereske,

		Romhány, Bánk, Felsőpetény, Nőtincs és Ósagárd
217	„Bátonyterenye [Kisterenye] – Sámsonháza – Pásztó – Heréd – Hatvan – Zsámbok”	Bátonyterenye, Nagykeresztúr, Lucfalva, Márkháza, Mátraverebély, Sámsonháza, Tar, Mátraszőlős, Pásztó, Szurdokpüspöki, Jobbágyi és Szarvasgede
415-01	„Érsekvadkert”	Érsekvadkert
211-02	„Mátraterenye – Mátraderecske”	Mátraterenye
415	„Romhány – Érsekvadkert – Balassagyarmat”	Balassagyarmat, Csesztve, Érsekvadkert, Szátok és Romhány
211	„Ózd – Járdánháza – Tarnalelesz – Mátraterenye – Bátonyterenye [Kisterenye]”	Bátonyterenye, Dorogháza, Szuha, Mátramindszent és Mátraterenye
215	„Bátonyterenye [Kisterenye] – Salgótarján”	Bátonyterenye, Vizslás, Salgótarján

- ❖ Meglévő kőolajszállító vezeték feltüntetése (Barátság I. (Szlovákia) – Hont – Pécel – Vecsés – Százhalombatta). Érintett települések: Hont, Drégelypalánk, Nagyoroszi, Horpács, Borsosberény, Rétság, Nőtincs, Ósagárd és Keszeg.
- ❖ Meglévő országos veszélyeshulladék-lerakó feltüntetése Jobbágyi területén.
- ❖ Salgótarjáni meglévő térségi hulladékkezelő helyének pontosítása.
- ❖ Salgótarjáni meglévő térségi logisztikai központ helyének pontosítása.
- ❖ Térségi térszervező központ (új elem) kijelölése (érintett települések: Balassagyarmat és Salgótarján).
- ❖ Meglévő kiserőmű helyének pontosítása Mátraterenyén.
- ❖ Tervezett kiserőmű (5-50 MW közötti teljesítményű erőmű) jelölése Szügy területén.
- ❖ Elsőrendű árvízvédelmi fővédvonal nyomvonalának pontosítása.
- ❖ Elsőrendű árvízvédelmi fővédvonal csökkentésre került az alábbi települések vonatkozásában: Balassagyarmat, Patvarc és Mátraverebély.
- ❖ Elsőrendű árvízvédelmi fővédvonal növelésre került Bátonyterenye vonatkozásában.
- ❖ 1 millió m³-t meghaladó és 10 millió m³-nél kisebb térfogatú vízkár-elhárítási célú tározás és fejlesztés lehetőségeinek pontosítása (korábbi tervhez képest törlésre került: Cserhátsurány – Szanda-pataki tározó; Ecseg – Zsunyi-patak tervezett tározó; Nagybárcány – Kis-Zagyva-patak, Sámsonháza, tervezett. A megmaradó tározók területe minden esetben pontosításra került, a következő esetekben a pontosítás nagyobb léptékű (érintett települések: Kisbágyon – Palotási tározó; Bátonyterenye – Maconkai tározó és Mátraverebélyi – tározó).

A közműveket érintő módosítások között egyedül a tervezett kiserőmű feltüntetése tekinthető megyei elhatározásnak. Elsősorban megújuló energia hasznosítása a cél. A kijelölés az érintett településekkel egyeztetve, azok kérésére történt.

Az alábbi szakági módosításokról szóló elemzésekben a hatályos terv és a tervmódosítás mellékleteinek megkülönböztettségére az alábbi jelmagyarázat kerül bevezetésre:

Jelmagyarázat: H = hatályos terv; M = tervmódosítás.

3.4.3. A TERV TÁJ-ÉS TERMÉSZETVÉDELEM SZAKÁGI MÓDOSÍTÁSAI

- ❖ Erdőgazdálkodási térség területének csökkenése (5060,66 ha-ral).
- ❖ Mezőgazdasági térség területének növelése (29579,23 ha-ral).
- ❖ Ökológiai Hálózat magterület övezete pontosítása (H 3/9. sz. melléklet > M 3/1. melléklet).
- ❖ Ökológiai Hálózat ökológiai folyosó övezete pontosítása (H 3/9. sz. melléklet > M 3/1. melléklet).
- ❖ Ökológiai Hálózat pufferterület övezete pontosítása (H 3/9. sz. melléklet > M 3/1. melléklet).
- ❖ Ökológiai Hálózat magterület övezete újonnan érinti Egyházasgerge, Endrefalva, Kisbágyon, Nógrádmegyer, Szarvasgede, Varsány települések területét.
- ❖ Ökológiai Hálózat ökológiai folyosó területének övezete újonnan érinti Alsótold, Ipolyszög, Nógrádszakál, Somoskőújfalu települések területét.
- ❖ Ökológiai Hálózat pufferterület övezete újonnan érinti Csécse, Debercsény, Etes, Garáb, Herencsény, Jobbágyi, Kishartyán, Nemti, Nézsa, Nógrádmegyer, Nógrádsáp, Patvarc, Ságújfalu, Sóshartyán, Szarvasgede települések területét.
- ❖ Ökológiai Hálózat pufferterület övezete megszüntetésre került, Balassagyarmat, Mohora, Szuha, Tolmács települések területén.
- ❖ Országos komplex tájrehabilitációt igénylő terület övezete megszüntetése (H 3/3. sz. melléklet).
- ❖ Térségi komplex tájrehabilitációt igénylő terület övezete megszüntetése (H 3/3. sz. melléklet).
- ❖ Kiváló termőhelyi adottságú szántóterület övezete (H 3/1. sz. melléklet) átnevezése és kiegészítése Kiváló és jó termőhelyi adottságú szántók övezetére (M 3/2. melléklet).
- ❖ Kiváló és jó termőhelyi adottságú szántók övezete jelölése (korábbi adatszolgáltatástól eltér, újonnan érinti Alsópetény, Alsótold, Bercel, Cered, Cserhátszentiván, Etes, Felsőpetény, Herencsény, Hollókő, Karancsalja, Karancskeszti, Kazár, Kiseccset, Magyargéc, Mátraterenye, Mihálygerge, Nagylóc, Nógrádmegyer, Nógrádszakál, Piliny, Rimóc, Salgótarján, Sóshartyán, Szécsényfelfalu, Szügy, Vanyarc, Varsány települések területét).
- ❖ Kiváló és jó termőhelyi adottságú szántók övezete megszüntetése Bánk, Bátorterenye, Becske, Csécse, Cserhátsurány, Csesztve, Egyházasdengeleg, Galgaguta, Héhalom, Jobbágyi, Kálló, Kisbágyon, Mátraszőlős, Mátraverebély, Nézsa, Nógrádkövesd, Nógrádmarcál, Őrhalom, Palotás, Pásztó, Rétság, Sámsonháza, Szarvasgede, Szátok, Szécsénke, Szente, Szirák, Szurdokpüspöki, Tar, Tereske települések területén (a kiváló termőhelyi adottságú szántók lehatárolása a korábbiaktól jelentősen eltér).
- ❖ Kiváló termőhelyi adottságú erdőterület övezete (H 3/2. sz. melléklet) és Erdőtelepítésre alkalmas terület övezete (H 3/10. sz. melléklet) összevonása, kiegészítése, átnevezése és pontosítása. A módosítás kapcsán az Erdők övezete és erdőtelepítésre javasolt terület övezete (M 3/3. melléklet) került bevezetésre.

- ❖ Új elemként kijelölt övezet a jó termőhelyi adottságú szántók övezete érinti Alsópetény, Bánk, Bátonyterenye, Becske, Bercel, Borsosberény, Buják, Csécse, Cserháthaláp, Cserhátsurány, Csesztve, Csitár, Debercsény, Diósjenő, Ecseg, Egyházasdengeleg, Erdőkürt, Erdőtarcsa, Érsekvadkert, Felsőpetény, Felsőtold, Galgaguta, Héhalom, Hugyag, Jobbágyi, Kálló, Keszeg, Kisbágyon, Kiseccset, Legénd, Ludányhalászi, Magyarnándor, Mátraszőlős, Mátraverebély, Mohora, Nagybárcány, Nagylóc, Nézsa, Nógrád, Nógrádkövesd, Nógrádmarcal, Nógrádsáp, Nőtincs, Órhalom, Ósagárd, Palotás, pásztó, Rétság, Rimóc, Romhány, Sámsonháza, Szanda, Szarvasgede, Szátok, Szécsénke, Szécsény, Szente, Szirák, Szurdokpüspöki, Szügy, Tar, Terény, Tereske, Tolmács, Varsány településeket.
- ❖ Erdőtelepítésre javasolt terület övezete (korábbi adatszolgáltatástól eltér, újonnan érinti: Balassagyarmat, Garáb, Ipolyvece, palotás, Szarvasgede települések területét)
- ❖ Erdőtelepítésre javasolt terület övezete megszüntetése Hollókő, Litke, Mihálygerge, Rákóczibánya települések területén (korábbi adatszolgáltatástól eltér).
- ❖ A hatályos terv Országos és Térségi jelentőségű tájképvédelmi terület övezetet (H 3/4 sz. melléklet) tartalmazott, a módosítás kapcsán az övezet összevonásra került Tájképvédelmi terület övezet néven (M 3/4. melléklet néven, területe pedig bővítésre került.
- ❖ Tájképvédelmi szempontból kiemelten kezelendő terület övezete (a korábbi országos- és térségi jelentőségű tájképvédelmi terület övezeteitől eltér, újonnan érinti: Pusztaberki település területét).
- ❖ Országos- és térségi jelentőségű tájképvédelmi terület övezeteinek megszüntetése Erdőtarcsa és Héhalom települések területén (korábbi adatszolgáltatástól eltér).

A változtatások közül a Mátra táji látványának megőrzését célzó, tájképvédelmi terület kijelölés tekinthető megyei elhatározásnak. Az érintett terület feltárulása közútról megvalósul, így a látvány feltárulása sokak számára elérhető. A további módosítások adatszolgáltatások leképezéseként foghatók fel.

3.4.4. A TERV KÖRNYEZETVÉDELMI SZAKÁGI MÓDOSÍTÁSAI

- ❖ Meglévő elsőrendű árvízvédelmi fővédvonal nyomvonalának pontosítása.
- ❖ Meglévő országos veszélyeshulladék-lerakó feltüntetése Jobbágyi területén.
- ❖ Kiemelten érzékeny felszín alatti vízminőség-védelmi terület övezete (H 3/5. sz. melléklet átnevezése és pontosítása Vízminőség-védelmi terület övezetévé (M 3/6. melléklet).
- ❖ Nagyvízi meder övezete (H 3/13. sz. melléklet > M 3/7. melléklet) pontosítása. Nagyvízi meder övezete kijelölése Jobbágyi területén (hatályos megyei terv nagyvízi meder övezete nem érintette)
- ❖ Ásványi nyersanyag-gazdálkodási terület övezete (H 3/7. sz. melléklet) átnevezése és bővítése Ásványi nyersanyagvagyron övezete (M 3/9. sz. melléklet). Újonnan kijelölésre került települések: Cered, Csécse, Dorogháza, Endrefalva, Érsekvadkert, Felsőpetény, Karancsberény, Karancslapujtó, Kazár, Keszeg, Lucfalva, Márkháza,

Mátranovák, Mátraverebély, Nagykeresztúr, Nagylóc, Nógrádsáp, Patvarc, Pásztó, Szanda, Szuha, Szurdokpüspöki, Szügy, Tar, Vizslás.

- ❖ Földtani veszélyforrás területének övezete (H 3/14. sz. melléklet) átnevezésre és lehatárolása módosításra került Földtani veszélyforrás területe által érintett települések övezetére (M 3/10. melléklet). Újjonnan érintett települések: Rákóczibánya, Szendehely; törlésre került települések: Alsótold, Berkenye, Egyházasgerge, Erdőkürt, Etes, Galgaguta, Iliny, Karancsberény, Karancskeszzi, Karancslapujtó, Kálló, Magyarnándor, Mátranovák, Mihálygerge, Nagylóc, Nemti, Nézsza, Nógrádsáp, Nógrádsipek, Romhány, Somoskőújfalu, Szalmatercs, Szirák, Terény.
- ❖ Országos komplex tájrehabilitációt igénylő terület övezete megszüntetése (H 3/3. sz. melléklet).
- ❖ Térségi komplex tájrehabilitációt igénylő terület övezete megszüntetése (H 3/3. sz. melléklet).
- ❖ Felszíni vizek vízminőség-védelmi vízgyűjtő területének övezete (H 3/6. sz. melléklet) megszüntetése.
- ❖ Vízerosziónak kitett terület övezete (H 3/15. sz. melléklet) megszüntetése.
- ❖ Szélerózióknak kitett terület övezete (H 3/16. sz. melléklet) megszüntetése.
- ❖ Térségi hulladéklerakó hely kijelöléséhez vizsgálat alá vonható terület övezete megszüntetése.
- ❖ Szélerőmű elhelyezéséhez további vizsgálatra ajánlott terület övezete megszüntetése.

A környezetvédelmi módosítások adatszolgáltatások beemeléséeként, jogszabályi változtatások lekövetéseként értelmezhetők, megyei elhatározásnak egyik sem tekinthető.

3.4.5. A TERV MEZŐ- ÉS ERDŐGAZDÁLKODÁS SZAKÁGI MÓDOSÍTÁSAI

- ❖ Vegyes területfelhasználású térség megszüntetése.
- ❖ Erdőgazdálkodási térség területének csökkenése (5060,66 ha-ral).
- ❖ Mezőgazdasági térség területének növelése (29579,23 ha-ral).
- ❖ Kiváló termőhelyi adottságú szántóterület övezete (H 3/1. sz. melléklet) átnevezése és kiegészítése Kiváló és jó termőhelyi adottságú szántók övezetére (M 3/2. melléklet).
- ❖ Kiváló és jó termőhelyi adottságú szántók övezete jelölése (korábbi adatszolgáltatástól eltér, újjonnan érinti Alsópetény, Alsótold, Bercel, Cered, Cserhátszentiván, Etes, Felsőpetény, Herencsény, Hollókő, Karancsalja, Karancskeszzi, Kazár, Kiseccset, Magyargéc, Mátraterenye, Mihálygerge, Nagylóc, Nógrádmegyer, Nógrádszakál, Piliny, Rimóc, Salgótarján, Sóshartyán, Szécsényfelfalu, Szügy, Vanyarc, Varsány települések területét).
- ❖ Kiváló és jó termőhelyi adottságú szántók övezete megszüntetése Bánk, Bátorterenye, Becske, Csécse, Cserhátsurány, Csesztve, Egyházasdengeleg, Galgaguta, Héhalom, Jobbágyi, Kálló, Kisbágyon, Mátraszőlős, Mátraverebély,

Nézsa, Nógrádkövesd, Nógrádmarcal, Órhalom, Palotás, Pásztó, Rétság, Sámsonháza, Szarvasgede, Szátok, Szécsénke, Szente, Szirák, Szurdokpüspöki, Tar, Tereske települések területén.

- ❖ Új elemként kijelölt övezet a jó termőhelyi adottságú szántók övezete érinti Alsópetény, Bánk, Bátonyterenye, Becske, Bercel, Borsosberény, Buják, Csécse, Cserháthaláp, Cserhátsurány, Csesztve, Csitár, Debercsény, Diósjenő, Ecseg, Egyházasdengeleg, Erdőkürt, Erdőtarcsa, Érsekvadkert, Felsőpetény, Felsőtold, Galgaguta, Héhalom, Hugyag, Jobbágyi, Kálló, Keszeg, Kisbágyon, Kiseccset, Legénd, Ludányhalászi, Magyarnándor, Mátraszőlős, Mátraverebély, Mohora, Nagybárkány, Nagylóc, Nézsa, Nógrád, Nógrádkövesd, Nógrádmarcal, Nógrádsáp, Nőtincs, Órhalom, Ósagárd, Palotás, pásztó, Rétság, Rimóc, Romhány, Sámsonháza, Szanda, Szarvasgede, Szátok, Szécsénke, Szécsény, Szente, Szirák, Szurdokpüspöki, Szügy, Tar, Terény, Tereske, Tolmács, Varsány.
- ❖ Kiváló termőhelyi adottságú erdőterület övezete (H 3/2. sz. melléklet) és Erdőtelepítésre alkalmas terület övezete (H 3/10. sz. melléklet) összevonása, kiegészítése, átnevezése és pontosítása. A módosítás kapcsán az Erdők övezete és erdőtelepítésre javasolt terület övezete (M 3/3. melléklet) került bevezetésre.
- ❖ Erdőtelepítésre javasolt terület övezete (korábbi adatszolgáltatástól eltér, újonnan érinti: Balassagyarmat, Garáb, Ipolyvece, palotás, Szarvasgede települések területét)
- ❖ Erdőtelepítésre javasolt terület övezete megszüntetése Hollókő, Litke, Mihálygerge, Rákóczibánya települések területén (korábbi adatszolgáltatástól eltér).

3.4.6. A TERV VÍZGAZDÁLKODÁS SZAKÁGI MÓDOSÍTÁSAI

- ❖ Vízgazdálkodási térség kiterjedésének pontosítása (ezáltal területi csökkenése)
- ❖ Elsőrendű árvízvédelmi fővédvonal nyomvonalának pontosítása
- ❖ Elsőrendű árvízvédelmi fővédvonal csökkentésre került az alábbi települések vonatkozásában: Balassagyarmat, Patvarc és Mátraverebély.
- ❖ Elsőrendű árvízvédelmi fővédvonal növelésre került Bátonyterenye vonatkozásában.
- ❖ Meglévő 1 millió m³-t meghaladó és 10 millió m³-nél kisebb térfogatú vízkár-elhárítási célú tározás és fejlesztés lehetőségeinek pontosítása (hatályos tervhez képest törlésre került: Cserhátsurány- Szanda-pataki tározó; Ecseg – Zsunyi-patak tervezett tározó, Nagybárkány – Kis-Zagyva-patak, Sámsonháza tervezett tározó) A megmaradó tározók területe minden esetekben pontosításra került, a következő esetekben a pontosítás nagyobb léptékű (érintett települések: Kisbágyon – Palotási tározó; Bátonyterenye – Maconkai tározó és Mátraverebélyi – tározó.
- ❖ Kiemelten érzékeny felszín alatti vízminőség-védelmi terület övezete (H 3/5. sz. melléklet átnevezése és pontosítása Vízminőség-védelmi terület övezetévé (M 3/6. melléklet).
- ❖ Nagyvízi meder övezete (H 3/13. sz. melléklet > M 3/7. melléklet) pontosítása. Nagyvízi meder övezete kijelölése Jobbágyi területén (hatályos megyei terv nagyvízi meder övezete nem érintette)

- ❖ Felszíni vizek vízminőség-védelmi vízgyűjtő területének övezete (H 3/6. sz. melléklet) megszüntetése.
- ❖ Vízerosziónak kitett terület övezete (H 3/15. sz. melléklet) megszüntetése.

A vízgazdálkodási változtatások mindegyike adatok, ágazati elhatározások leképezései.

3.5. A TERÜLETRENDEZÉSI TERVEK MEGALAPOZÁSÁT SZOLGÁLÓ TERÜLETI (KÖRNYEZETI, TÁRSADALMI ÉS GAZDASÁGI) HATÁSVIZSGÁLAT

3.5.1. A TERÜLETI (KÖRNYEZETI, TÁRSADALMI ÉS GAZDASÁGI) HATÁSVIZSGÁLAT KIDOLGOZÁSÁNAK ISMERTETÉSE

9. § (1) Ha a területrendezési terv a területfejlesztési koncepcióval közösen készül, a 9. mellékletben meghatározott tartalommal kell elkészíteni a területi (környezeti, társadalmi és gazdasági) hatásvizsgálatot. Ha a területrendezési terv a területfejlesztési koncepciótól függetlenül készül, a területrendezési tervhez készített területi (környezeti, társadalmi és gazdasági) hatásvizsgálat a 9/A. melléklet alapján készül.

(2) Az egyes tervek, illetve programok környezeti vizsgálatáról szóló kormányrendelet alapján elkészített környezeti értékelés a 9. és 9/A. mellékletben foglaltak szerint készítendő területi (környezeti, társadalmi és gazdasági) hatásvizsgálat környezeti szempontú elemzésének minősül.

[218/2009. (X. 6.) Korm. rendelet 9. §]

A jogszabályi előírásnak megfelelően, a Nógrád Megye Területrendezési Tervének módosítását megalapozó területi (környezeti, társadalmi és gazdasági) hatásvizsgálat a 218/2009. (X. 6.) Korm. rendelet 9/A. melléklete szerinti tartalommal készült.

A területi hatásvizsgálat feladata a környezeti, a társadalmi és a gazdasági hatások elemzése. Jelen fejezetben azonban kizárólag a társadalmi és gazdasági hatások elemzése szerepel, tekintettel arra, hogy jelen dokumentummal párhuzamosan az egyes tervek és programok környezeti vizsgálatáról szóló 2/2005. (I. 11.) Korm. rendelet alapján kidolgozott Környezeti értékelés készült, amely – a 218/2009. (X. 6.) Korm. rendelet 9/A. melléklet 1.1. pontja szerinti – környezeti szempontú elemzésnek minősül.

A hatásvizsgálat a megyei területrendezési terv 2011. évi, hatályos tervállapotához képest felmerülő változtatásokkal, módosításokkal foglalkozik. Két tervállapot közötti változások értékelésére vállalkozott.

A területi hatásvizsgálat kidolgozása a területrendezési terv ütemeihez alkalmazkodva, azzal együttesen készült, hiszen így vált biztosítottá a területi hatások fellépését mérséklő visszacsatolások terven történő átvezethetősége.

29. táblázat: Nógrád Megye Területrendezési Tervi kidolgozásának állomásai

Sorszám	Tervezési ütem	Határidő
1.	Ajánlatkérés kiküldése	2018.02.20.
2.	Ajánlat leadása	2018.03.09.
3/a.	Szerződéskötés	2018.03.09.
3/b.	Állami alapadatbázis Nógrád megyére vonatkozó adatainak + a 282/2009. (XII. 11.) Korm. rendelet szerint adatszolgáltatásra kötelezett államigazgatási szervek térségi övezetekre vonatkozó adatainak átadása	2018.03.09.
4.	Környezeti vizsgálat előzetes tájékoztató anyagának összeállítása	2018.03.27.
5.	Előkészítő fázis leadása	2018.04.20.
6.	Munkaindító partnerségi fórum – Balassagyarmat	2018.04.24.
7.	Munkaindító partnerségi fórum – Salgótarján	2018.04.27.
8.	Trtv. + MvM rendelet térinformatikai adatainak átadása	2019.07.
9.	Javaslattevő fázis belső munkaanyagának leszállítása	2019.08.14.
10.	Bizottsági döntés véleményezésre bocsátásról	2019.09.02.
11/a.*	Egyfázisú véleményezési anyag elkészítése, benne területi hatásvizsgálattal	2019.09.16.

Sorszám	Tervezési ütem	Határidő
11/b.*	Környezeti értékelés kidolgozása	2019.09.16.
12.*	Véleményezési anyag egyeztető felületre történő feltöltése	2019.09.16.
13/a.*	NMTrT-módosítás véleményeztetése a 218/2009. (X. 6.) Korm. rendelet eljárásrendje szerint	2019.10.16.
13/b.*	Környezeti értékelés véleményeztetése a 2/2005. (I. 11.) Korm. rendelet eljárásrendje szerint	2019.10.16.
14.*	Tervezői válaszok összeállítása beérkezett véleményekre	2019.10.30.
15.*	Közgyűlési döntés a véleményezés zárásáról	2019.12.12.
16.*	Állami Főépítész nyilatkozatának megkérése OTTrT-vel való összhangról	2019.12.20.
17.*	Miniszteri záró véleményezés	2020.01.17.
18.*	Előterjesztési anyag elkészítése	2020.03.02.
19.*	Közgyűlési döntés	2020.03.12.

* Tervezett ütemek

3.5.2. A TERÜLETI TERV (A TOVÁBBIKBAN: TERV) CÉLJAINAK ISMERTETÉSE

Nógrád Megye Területrendezési Tervének módosítása a területi szintek közötti átmenetet hivatott biztosítani. Tervműfajánál fogva az Országos Területrendezési Tervhez és a településrendezési eszközökhöz egyaránt kötődik. Közvetíti az országos elvárásokat a települések felé, visszacsatolással él a települési érdekek megjelenítésével. Ezenközben a megye érdekét szolgáló fejlesztéseket is magába integrálja. Elvárásai meghatározzák a települések mozgásterét, a települési elhatározások irányait, mértékét. Céljai között szerepel a kiegyensúlyozott térbeli szerkezet kialakítása, a különbségek mérséklése, a harmonikus fejlődés elősegítése. Ezen feladatkörében törekszik az erőforrások optimális, egyben fenntartható igénybevételére, a táji, a természeti, a művi és a társadalmi értékek megőrzésére.

Tervmódosításról lévén szó adottságok, tervi elemek jelentik az alapokat, amelyeket az országos döntések, az adatszolgáltatásban megjelenő ágazati elhatározások finomítanak. A célok korrekciókon, tervi változtatásokon keresztül válnak láthatóvá.

A területrendezési terv céljai tehát nyomon követhetők magukkal az NMTrT-módosítás változtatásaival. A változások ugyanis jelzik azokat az irányokat, amelyet a megye követni kíván, megjeleníti azokat a rendező elveket, amely mentén a jövőjét képzei.

Jelen dokumentum 3.1.-3.3. fejezetei tartalmazzák Nógrád megye területrendezési terve módosításának részletes leírását. Az ott felsorolt változtatásokat hatásgenerálás szempontjából rendszereztük, és a 30. táblázatban foglaltuk össze.

„C” sorszámmal ellátott kategóriával jelöltük az alábbi típusú módosításokat:

- ❖ Az adatszolgáltatások miatti területi pontosítások és a korábbi terv hibajavításai. Ezek a módosítások, vonalas és felületi kiterjedéssel rendelkező elemek esetén, csak néha járnak új települések bevonásával és csak az érintett településen belül változik a nyomvonaluk, vagy területük.

- ❖ Műszaki infrastruktúra-hálózatokkal és egyedi építményekkel, valamint a térségi övezetek kijelölésével kapcsolatos módosításokat, melyek új települések bevonásával, illetve elhagyásával is együtt jártak.

30. táblázat: Összefoglaló táblázat a megyei területrendezési terv módosításairól

Módosítás sorszáma	Változtatás
C1.	Erdőgazdálkodási térség területének csökkenése
C2.	Mezőgazdasági térség területének növelése
C3.	Vízgazdálkodási térség területének növekedése
C4.	Települési térség területének növekedése
C5.	Sajátos területfelhasználású térség területének kijelölése
C6.	Vegyes területfelhasználású térség törlése
C7.	M2 gyorsforgalmi út nyomvonalának változtatása
C8.	M21 gyorsforgalmi út visszaminősítése főúttá R21 sz. kiemelt szolgáltatást nyújtó főút fejlesztése / kijelölése
C9.	23 sz. főút Bátonyterenyénél lévő kis bekötő szakasz törlése
C10.	21 sz. főút Somoskőújfalut és Salgótarjánt elkerülő szakasz nyomvonalának törlése, visszaminősítése
C11.	22 sz. főút Balassagyarmatot és Szécsényt elkerülő tervezet szakaszának módosítása
C12.	22 sz. főút Nógrádszakál nyomvonalváltozás határátkelési ponthoz kötődően
C13.	211 sz. főút nyomvonalának jelölése
C14.	Tervezett 212 sz. főút nyomvonalának változtatása
C15.	„Aszód – Balassagyarmat – Ipolytarnóc – (Szlovákia)” elnevezésű vasútvonal egyéb országos törzshálózati vasútvonalból visszaminősítés vasúti mellékvonallá
C16.	„Nógrádszakál – (Szlovákia)” elnevezésű 74 vasútvonal vasúti mellékvonalból országos törzshálózati vasútvonallá minősítése
C17.	„Drégelypalánk – (Szlovákia)” vasútvonal tervezett elemek közé sorolása
C18.	Meglévő térségi repülőterek helyének pontosítása, illetve feltüntetése
C19.	2.A jelű kerékpárút országos kerékpárúttá történő átminősítés és nyomvonal korrekció Hont és Balassagyarmat között
C20.	Országos kerékpárúttá történő átminősítése és részbeni nyomvonal korrekció (Ipolyvece-Dejtár) a 2.A jelű Szécsény és Zabar közötti tervezett kerékpárútnak
C21.	Országos kerékpárúttá történő átminősítése a 2B jelölésű Litke – Ipolytarnóc – (Szlovákia) kerékpárútnak
C22.	Országos kerékpárúttá történő részbeni átminősítése a 2C jelölésű „Nagybárcány – Márkháza – Nagykeresztúr – Salgótarján – Somoskőújfalut – (Szlovákia)” elnevezésű kerékpárútnak
C23.	Országos kerékpárúttá történő részbeni átminősítése és részbeni nyomvonal korrekciója a 2D jelű Somoskőújfalut – Salgótarján” elnevezésű kerékpárútnak
C24.	Országos kerékpárúttá történő részbeni átminősítése és részbeni nyomvonalkorrekciója a „Szécsény – Hollókő – Nagybárcány” elnevezésű kerékpárút
C25.	Tervezett kiserőmű jelölése Szügy – Csesztve területén
C26.	Elsőrendű árvízvédelmi fővédvonal csökkentés Balassagyarmat, Patvarc és Mátraverebély
C27.	Elsőrendű árvízvédelmi fővédvonal növelése Bátonyterenyé
C28.	Ökológiai hálózat területének változása
C29.	Kiváló termőhelyi adottságú szántók övezete változása
C30.	Jó termőhelyi adottságú szántóterület övezete jelölése (új övezet)
C31.	Erdők övezetének kijelölése (új övezet)
C32.	Erdőtelepítésre javasolt terület övezetének változása

Módosítás sorszáma	Változtatás
C33.	Tájékvédelmi terület övezetének országos és térségi elemek összevonása és változása
C34.	Világörökségi és világörökségi várományos terület övezete kijelölése Bánk településen
C35.	Vízminőség-védelmi terület övezetének változása
C36.	Nagyvízi meder övezet területének változása
C37.	Honvédelmi és katonai célú terület övezete jelölése (új övezet)
C38.	Ásványi nyersanyagvagyon- övezete változása
C39.	Földtani veszélyforrás terület övezete változása
C40.	Kiemelt jelentőségű gazdasági terület övezete kijelölése (új egyedileg meghatározott megyei övezet)
C41.	Kiemelt jelentőségű turisztikai övezet kijelölése (új egyedileg meghatározott megyei övezet)
C42.	Együtt tervezhető térségi övezet kijelölése (új egyedileg meghatározott megyei övezet)
C43.	Zártkerti övezet kijelölése (új egyedileg meghatározott megyei övezet)

A C1.-C43 sorszámú változtatáson belül a C1., C7., C8., C14., C25. és C40 sorszámmal ellátott módosításokat tekintjük jelentős változtatásoknak, ugyanakkor a társadalmi és gazdasági hatások elemzésénél, a tartalmi szempontból érintett valamennyi módosítás szerepel a további táblázatokban.

3.5.3. A TERV CÉLRENDSZERÉBEN FOGLALTAK HATÁSAI

A termódosítás környezeti, gazdasági, társadalmi hatásai fenntarthatósági szempontból több olvasatban értelmezhetők. A jogszabályi idomulás a társadalmi normák érvényesülését segítő folyamat. Áttekinthető helyzeteket teremt, egyazon elvárás mentén mozog minden területi szinten. Az eltérő szintű elhatározások, egymásra épülő rendszerré állnak össze, követhetővé téve az adott döntés elhatározási térségét. A fenntarthatóságot segíti a hatályos tervnek, pontosítások, naprakész adatszolgáltatások általi valósághoz közelítése. A korábbi terven szereplő pontatlanságok egy része az alaptérképi állapotnak tudható be. Az állami alapadatbázisok használatának lehetősége a tervi elemek helyzetét rendezte. Kimondásra került, hogy a léptékváltás nem egyenlő az elnagyoltsággal, a pontatlansággal, a digitális tervezés a körülbelüliség fogalmát nem ismeri.

A formai alkalmazkodás az értelmezhetőséget segíti. Azonos jelkulcsi elemek esetén azonnal átláthatóak a tervrészletek. Az egységes téradat-formátum a 4TR alkalmazáshoz való csatlakozást támogatja.

Az adatszolgáltatásként kapott állományok az ágazati szakmai szempontokat közvetítik. Felhasználásukkal csatlakozhatunk a döntések végrehajtásához, figyelembe vételükkel az ütközéseket elkerülhetjük. Hatásai között kimutatható a korrekt tájékoztatás, amelyik a településrendezési eszközök készítésével a lakossági szintet is eléri.

A térségi szerkezeti és övezeti rendszert egyaránt érintő módosítások nem törekedtek a felülvizsgálati szint elérésére. A hatályos állapot szükséges elemeinek fenntartása a

jogfolytonosságot segíti, miközben a javítások, az új országos elhatározások rögzítéseként, kiegészítéseként adódnak hozzá a jelenlegi tervi állapothoz.

Az országos elhatározások követése fontos szempont, hiszen az NMTrT korábbi módosítása az akkoriban ezzel párhuzamosan zajló OTrT-módosítás eredményét nem tudta bevárni. Jelen esetben a jogszabályi háttér országos szintű elemei rendelkezésünkre állnak, a megyei elhatározások kontextusba helyezése tehát adott.

3.5.4. A SZERKEZETI TERV MÓDOSÍTÁSÁVAL ÖSSZEFÜGGŐ TÁRSADALMI ÉS GAZDASÁGI HATÁSOK

1. A TÉRSÉGI TERÜLETFELHASZNÁLÁSI KATEGÓRIÁK LEHATÁROLÁSAINAK VÁLTOZÁSAI OKOZTA TÁRSADALMI ÉS GAZDASÁGI HATÁSOK:

Várható hatások	Területfelhasználási kategóriák módosításai
	<u>C1. Erdőgazdálkodási térség területének csökkenése</u>
Településrendszere	- Az adatszolgáltatáson alapuló kijelölésből származó csökkenés az erdőterületek bővülését visszafoghatja, amely kihatással lehet az erdők adta pozitív hatások erősödésének. Ugyanakkor a hatályos tervhez képest egy valós / reális állapotot tükröz.
Társadalomra	+ A túlkorlátozó erdőtérség megszűnése ösztönző hatással lehet a társadalomra abból a szempontból, hogy az egyéb (pl. fejlesztésekhez kapcsolódóan az erdők adta pozitív értékek kihasználása érdekében erdőterületek kialakítását vállalja fel.
Mezőgazdaságra	++ A terv a mezőgazdasági művelésre alkalmas, akként használt területek átsorolását jelenti jelentős mértékben, így azok megőrzésére kedvező hatással van.
Erdőgazdálkodásra	- A valós erdők megmaradása mellett, a tervezett erdőterületek elmaradását okozhatja.
Vízgazdálkodásra	∅ A vízgazdálkodási területeket a változás nem érinti.
Iparra	∅ A terv a beépítésre egyéb jogszabályok miatt nem alkalmas, vagy erdő voltak miatt beépíteni nem javasolt területeket sorolja be.
Szolgáltató szektorra	- Az erdők csökkenése a turisztikai potenciállal rendelkező területek csökkenését eredményezheti kismértékben.
Energetikára	- Enyhe negatív hatást jelenthet a hengeres típusú fás szárú energiaültetvények telepítési lehetőségeinek esetleges elmaradása.
Közlekedésre	∅ A módosítás a közlekedésre és a szállítmányozásra gazdasági szempontból nincs hatással, annak lehetőségeit nem csökkenti.
	<u>C2. Mezőgazdasági térség területének növelése</u>
Településrendszere	+ A fenntarthatósági szempontokat követi a művelés alatt álló területek megtartása.
Társadalomra	++ A mezőgazdaság erősödése a lokalitást erősíti.
Mezőgazdaságra	++ A művelés alatt álló, vagy művelésre alkalmas területek megőrzését segíti.
Erdőgazdálkodásra	∅ Az erdőterületek valós helyzetét és az erdősítésre javasolt területeket nem érinti.

Vízgazdálkodásra	Ø A mezőgazdasági ágazat súlyának lehetséges kismértékű növekedése enyhe negatív hatást jelenthet a vízgazdálkodásra, ugyanis a mezőgazdaságban alkalmazott trágyák és növényvédő szerek az élővíztestek állapotára diffúz módon gyakorolhatnak hatást. A vízgazdálkodási területek pontos kijelölése azonban, valamint az a tény, hogy a részben jogszabályi változások miatt növekvő besorolás a legtöbb esetben korábban is mezőgazdasági területet rejtő területeket érint (vegyes területfelhasználású térség), azonban ezt a hatást semlegesíti.
Iparra	+ A módosítás közvetett hatást gyakorolhat az iparra. A mezőgazdaság erősödése az élelmiszeriparra hathat ösztönzőleg.
Szolgáltató szektorra	Ø A módosítás a szolgáltató szektorra nincs közvetlen, vagy közvetett számottevő hatással.
Energetikára	Ø A módosítás az energetikára nincs közvetlen, vagy közvetett számottevő hatással.
Közlekedésre	Ø A módosítás a közlekedésre nincs közvetlen, vagy közvetett számottevő hatással.
	<u>C3. Vízgazdálkodási térség területének növekedése</u>
Településrendszere	+ A TRE készítésénél elvárt besorolási arány valós vízgazdálkodási célú területet érint.
Társadalomra	Ø A módosítás a társadalomra nincs közvetlen, vagy közvetett számottevő hatással.
Mezőgazdaságra	+ A pontatlan lehatárolásból eredő veszteség nem érint ezentúl mezőgazdasági térséget.
Erdőgazdálkodásra	+ A pontatlan lehatárolásból eredő veszteség nem érint ezentúl erdőgazdálkodási térséget.
Vízgazdálkodásra	++ A vízgazdálkodási térség valós állapota megismerhetővé vált.
Iparra	Ø A módosítás az iparra nincs közvetlen, vagy közvetett számottevő hatással.
Szolgáltató szektorra	Ø A módosítás a szolgáltató szektorra nincs közvetlen, vagy közvetett számottevő hatással.
Energetikára	Ø A módosítás az energetikára nincs közvetlen, vagy közvetett számottevő hatással.
Közlekedésre	Ø A módosítás a közlekedésre nincs közvetlen, vagy közvetett számottevő hatással.
	<u>C4. Települési térség területének növekedése</u>
Településrendszere	++ A települési fejlesztéseket teszi lehetővé a növekedés.
Társadalomra	+ A települések fejlődése megfelelő településrendezési tervezés mellett közvetve a társadalom számára pozitív hatást jelenthet.

Mezőgazdaságra	∅ Az OTrT hatályos állapotában szereplő kategória került kijelölésre.
Erdőgazdálkodásra	∅ Az OTrT hatályos állapotában szereplő kategória került kijelölésre.
Vízgazdálkodásra	∅ Az OTrT hatályos állapotában szereplő kategória került kijelölésre.
Iparra	+ A települési területek növekedése az ipar fejlődésének lehetőségét magában hordozza.
Szolgáltató szektorra	+ A települési fejlesztések a szolgáltatások fejlődésének lehetőségét hordozzák magukban.
Energetikára	+ A települési területek növekedése az energetikai fejlesztések lehetőségét hordozzák magukban.
Közlekedésre	+ A települési fejlesztések a közlekedés fejlődésének lehetőségét hordozzák magukban.
	<u>C5. Sajátos területfelhasználású térség kijelölése</u>
Településrendszere	∅ A területfelhasználás adatszolgáltatás alapján került kijelölésre. Meglévő elemeket tartalmaz, valamint tényleges fejlesztési igényeknek ad helyet.
Társadalomra	∅ A területfelhasználás adatszolgáltatás alapján került kijelölésre. Meglévő elemeket tartalmaz, valamint tényleges fejlesztési igényeknek ad helyet.
Mezőgazdaságra	∅ A területfelhasználás adatszolgáltatás alapján került kijelölésre. Meglévő elemeket tartalmaz, valamint tényleges fejlesztési igényeknek ad helyet.
Erdőgazdálkodásra	∅ A területfelhasználás adatszolgáltatás alapján került kijelölésre. Meglévő elemeket tartalmaz, valamint tényleges fejlesztési igényeknek ad helyet.
Vízgazdálkodásra	∅ A területfelhasználás adatszolgáltatás alapján került kijelölésre. Meglévő elemeket tartalmaz, valamint tényleges fejlesztési igényeknek ad helyet.
Iparra	∅ A területfelhasználás adatszolgáltatás alapján került kijelölésre. Meglévő elemeket tartalmaz, valamint tényleges fejlesztési igényeknek ad helyet.
Szolgáltató szektorra	∅ A területfelhasználás adatszolgáltatás alapján került kijelölésre. Meglévő elemeket tartalmaz, valamint tényleges fejlesztési igényeknek ad helyet.
Energetikára	∅ A területfelhasználás adatszolgáltatás alapján került kijelölésre. Meglévő elemeket tartalmaz, valamint tényleges fejlesztési igényeknek ad helyet.
Közlekedésre	∅ A területfelhasználás adatszolgáltatás alapján került kijelölésre. Meglévő elemeket tartalmaz, valamint tényleges fejlesztési igényeknek ad helyet.
	<u>C6. Vegyes területfelhasználású térség törlése</u>
Településrendszere	∅ A módosítás a települési rendszerre nincs közvetlen, vagy közvetett számottevő hatással.
Társadalomra	∅ A módosítás a társadalomra nincs közvetlen, vagy közvetett számottevő hatással.

Mezőgazdaságra	- A vegyes területfelhasználású térség részben a mezőgazdasági térségbe került besorolásra, amely az eddigi területfelhasználások közötti váltás lehetőségét korlátozza, így kismértékben kedvezőtlen hatással lehet a mezőgazdasági szektorra. Ugyanakkor az adottságokhoz igazít.
Erdőgazdálkodásra	- A vegyes területfelhasználású térség részben az erdőgazdálkodási térségbe került besorolásra, amely az eddigi területfelhasználások közötti váltás lehetőségét korlátozza, így kismértékben kedvezőtlen hatással lehet az erdőgazdálkodáshoz kapcsolódó szektorra. Ugyanakkor az adottságokhoz igazít.
Vízgazdálkodásra	Ø A módosítás a vízgazdálkodásra nincs közvetlen, vagy közvetett számottevő hatással.
Iparra	Ø A módosítás az iparra nincs közvetlen, vagy közvetett számottevő hatással.
Szolgáltató szektorra	Ø A módosítás a szolgáltató szektorra nincs közvetlen, vagy közvetett számottevő hatással.
Energetikára	Ø A módosítás az energetikai szektorra nincs közvetlen, vagy közvetett számottevő hatással.
Közlekedésre	Ø A módosítás a közlekedésre nincs közvetlen, vagy közvetett számottevő hatással.

++ : jelentős és közvetlen pozitív hatással van, + : kismértékben/közvetetten pozitívan befolyásolja, - : negatívan befolyásolja, Ø : nem befolyásolja

2. A MŰSZAKI INFRASTRUKTÚRA ELEMEINEK VÁLTOZÁSAI OKOZTA TÁRSADALMI ÉS GAZDASÁGI HATÁSOK

Várható hatások	Műszaki infrastruktúra elemeinek módosítása
	<u>C7. M2 gyorsforgalmi út nyomvonalának változtatása</u>
Településrendszere	++ Országos ágazati elhatározás került megjelenítésre. Az új gyorsforgalmi út telepítő tényezőként fog hatni a beépített területek tekintetében. Budapest irányában történő összekötésnek és az európai autópálya úthálózatba (E77) való bekapcsolódásnak biztosítása a településrendszere gazdasági szempontból várhatóan pozitív hatása lesz. Mindazonáltal a tervjavaslat nem újonnan jelöli ki a tervezett nyomvonalat, csak a műszaki és gazdasági szempontok szerinti módosítást jeleníti meg.
Társadalomra	∅ Országos ágazati elhatározás került megjelenítésre. A nyomvonal módosítás nincs számottevő hatással a társadalomra.
Mezőgazdaságra	∅ Országos ágazati elhatározás került megjelenítésre. A nyomvonal módosítás nincs számottevő hatással a mezőgazdaságra.
Erdőgazdálkodásra	∅ Országos ágazati elhatározás került megjelenítésre. A nyomvonal módosítás nincs számottevő hatással az erdőgazdálkodásra.
Vízgazdálkodásra	∅ Országos ágazati elhatározás került megjelenítésre. A nyomvonal módosítás nincs számottevő hatással a vízgazdálkodásra.
Iparra	∅ Országos ágazati elhatározás került megjelenítésre. A nyomvonal módosítás nincs számottevő hatással az iparra.
Szolgáltató szektorra	∅ Országos ágazati elhatározás került megjelenítésre. A nyomvonal módosítás nincs számottevő hatással a szolgáltató szektorra.
Energetikára	∅ Országos ágazati elhatározás került megjelenítésre. A nyomvonal módosítás nincs számottevő hatással az energetikai szektorra.
Közlekedésre	∅ Országos ágazati elhatározás került megjelenítésre. A nyomvonal módosítás nincs számottevő hatással a közlekedésre.
	<u>C8. M21 gyorsforgalmi út visszaminősítése főúttá R21 sz. kiemelt szolgáltatást nyújtó főút fejlesztése / kijelölése</u>
Településrendszere	+ Országos ágazati elhatározás került megjelenítésre. A nyomvonal módosítás eredményeképp Bányaterenyé és Somoskőújfalu között megvalósul a belterületek elkerülése, amely a települések lakóterületeinek értékére kedvezően hathat.
Társadalomra	+ Országos ágazati elhatározás került megjelenítésre. Az elkerülő nyomvonal megvalósulásával az ott élők életkörülményeire kedvező hatást gyakorol.
Mezőgazdaságra	- Országos ágazati elhatározás került megjelenítésre. Az elkerülő nyomvonal megvalósulásával a mezőgazdasági területek fölszabdalása érvényesül.
Erdőgazdálkodásra	∅ Országos ágazati elhatározás került megjelenítésre. A nyomvonal módosítás nincs számottevő hatással az erdőgazdálkodásra.
Vízgazdálkodásra	∅ Országos ágazati elhatározás került megjelenítésre. A nyomvonal módosítás nincs számottevő hatással a vízgazdálkodásra.

Iparra	Ø Országos ágazati elhatározás került megjelenítésre. A nyomvonal módosítás nincs számottevő hatással az iparra.
Szolgáltató szektorra	Ø Országos ágazati elhatározás került megjelenítésre. A nyomvonal módosítás nincs számottevő hatással a szolgáltató szektorra.
Energetikára	Ø Országos ágazati elhatározás került megjelenítésre. A nyomvonal módosítás nincs számottevő hatással az energetikai szektorra.
Közlekedésre	+/- Országos ágazati elhatározás került megjelenítésre. A nyomvonal módosítás eredményeképp Bányterenyé és Somoskőújfalu között megvalósul a belterületek elkerülése, amely a település belterületeinek közlekedéviszonyaira pozitívan hathat, ugyanakkor infrastruktúra-kiépítési költségeket növeli.
	<u>C9. 23 sz. főút Bányterenyénél lévő kis bekötő szakasz törlése</u>
Településrendszere	- Országos ágazati elhatározás került megjelenítésre. A nyomvonal módosítás Bányterenyé belterületének hosszabb szakaszon történő terhelését okozza.
Társadalomra	- Országos ágazati elhatározás került megjelenítésre. A nyomvonal módosításból adódó forgalom terhelés a Bányterenyén élők nagyobb arányát érinti.
Mezőgazdaságra	Ø Országos ágazati elhatározás került megjelenítésre. A nyomvonal módosítás nincs számottevő hatással a mezőgazdaságra.
Erdőgazdálkodásra	+ Országos ágazati elhatározás került megjelenítésre. A nyomvonal módosítás az erdőgazdálkodásra kedvező hatással lesz, mivel a törölt nyomvonal nem választ el erdőterületeket.
Vízgazdálkodásra	Ø Országos ágazati elhatározás került megjelenítésre. A nyomvonal módosítás nincs számottevő hatással a vízgazdálkodásra.
Iparra	Ø Országos ágazati elhatározás került megjelenítésre. A nyomvonal módosítás nincs számottevő hatással az iparra.
Szolgáltató szektorra	Ø Országos ágazati elhatározás került megjelenítésre. A nyomvonal módosítás nincs számottevő hatással a szolgáltató szektorra.
Energetikára	Ø Országos ágazati elhatározás került megjelenítésre. A nyomvonal módosítás nincs számottevő hatással az energetikai szektorra.
Közlekedésre	+ Országos ágazati elhatározás került megjelenítésre. A nyomvonal módosítás infrastruktúra-kiépítési költségeket csökkenti.
	<u>C10. 21 sz. főút Somoskőújfalu és Salgótarján elkerülő szakasz nyomvonalának törlése, visszaminősítése</u>
Településrendszere	Ø Országos ágazati elhatározás került megjelenítésre. A nyomvonal szakaszok törlésének nincs számottevő hatással a település egészére nagyságrendje és elhelyezkedése okán.
Társadalomra	Ø Országos ágazati elhatározás került megjelenítésre. A nyomvonal szakaszok törlésének nincs számottevő hatással a társadalomra.
Mezőgazdaságra	Ø Országos ágazati elhatározás került megjelenítésre. A nyomvonal szakaszok törlésének nincs számottevő hatással a mezőgazdaságra.

Erdőgazdálkodásra	Ø Országos ágazati elhatározás került megjelenítésre. A nyomvonal szakaszok törlésének nincs számottevő hatással az erdőgazdálkodásra.
Vízgazdálkodásra	Ø Országos ágazati elhatározás került megjelenítésre. A nyomvonal szakaszok törlésének nincs számottevő hatással a vízgazdálkodásra.
Iparra	Ø Országos ágazati elhatározás került megjelenítésre. A nyomvonal szakaszok törlésének nincs számottevő hatással az iparra.
Szolgáltató szektorra	Ø Országos ágazati elhatározás került megjelenítésre. A nyomvonal szakaszok törlésének nincs számottevő hatással a szolgáltató szektorra.
Energetikára	Ø Országos ágazati elhatározás került megjelenítésre. A nyomvonal szakaszok törlésének nincs számottevő hatással az energetikai szektorra.
Közlekedésre	Ø Országos ágazati elhatározás került megjelenítésre. A nyomvonal szakaszok törlésének nincs számottevő hatással az érintett települések közötti elérhetőségére.
	<u>C11. 22 sz. főút Balassagyarmatot és Szécsényt elkerülő tervezet szakaszának módosítása</u>
Településrendszerre	Ø Országos ágazati elhatározás került megjelenítésre. Az elkerülő szakaszok nyomvonalának módosítása nem gyakorol számottevő hatást a település rendszerére.
Társadalomra	Ø Országos ágazati elhatározás került megjelenítésre. Az elkerülő szakaszok nyomvonalának módosítása nem gyakorol számottevő hatást a társadalomra.
Mezőgazdaságra	+ Országos ágazati elhatározás került megjelenítésre. Az elkerülő szakaszok nyomvonalának módosítása mindkét esetben kedvezőbben éri a mezőgazdasági területeket, hiszen kevésbé lesz felaprózódást okozó hatású.
Erdőgazdálkodásra	Ø/- Országos ágazati elhatározás került megjelenítésre. Az elkerülő szakaszok nyomvonalának módosítása Szécsény esetén nem gyakorol számottevő hatást az erdőgazdálkodásra, míg Balassagyarmat esetén kismértékben erdőterületek kettéosztását okozza.
Vízgazdálkodásra	Ø Országos ágazati elhatározás került megjelenítésre. Az elkerülő szakaszok nyomvonalának módosítása nem gyakorol számottevő hatást a vízgazdálkodásra.
Iparra	Ø Országos ágazati elhatározás került megjelenítésre. Az elkerülő szakaszok nyomvonalának módosítása nem gyakorol számottevő hatást az iparra.
Szolgáltató szektorra	Ø Országos ágazati elhatározás került megjelenítésre. Az elkerülő szakaszok nyomvonalának módosítása nem gyakorol számottevő hatást a szolgáltató szektorra.
Energetikára	Ø Országos ágazati elhatározás került megjelenítésre. Az elkerülő szakaszok nyomvonalának módosítása nem gyakorol számottevő hatást az energia szektorra.
Közlekedésre	Ø Országos ágazati elhatározás került megjelenítésre. Az elkerülő szakaszok nyomvonalának módosítása nincs számottevő hatással az érintett települések közötti elérhetőségére.

	<u>C12. 22 sz. főút Nógrádszakál nyomvonalváltozás határátkelési ponthoz kötődően</u>
Településrendszere	Ø Országos ágazati elhatározás került megjelenítésre. A nyomvonal módosítása nem gyakorol számottevő hatást a település rendszerére.
Társadalomra	Ø Országos ágazati elhatározás került megjelenítésre. A nyomvonal módosítása nem gyakorol számottevő hatást a társadalomra.
Mezőgazdaságra	Ø Országos ágazati elhatározás került megjelenítésre. A nyomvonal módosítása nem gyakorol számottevő hatást a mezőgazdaságra.
Erdőgazdálkodásra	Ø Országos ágazati elhatározás került megjelenítésre. A nyomvonal módosítása nem gyakorol számottevő hatást az erdőgazdálkodásra.
Vízgazdálkodásra	Ø Országos ágazati elhatározás került megjelenítésre. A nyomvonal módosítása nem gyakorol számottevő hatást a vízgazdálkodásra.
Iparra	Ø Országos ágazati elhatározás került megjelenítésre. A nyomvonal módosítása nem gyakorol számottevő hatást az iparra.
Szolgáltató szektorra	Ø Országos ágazati elhatározás került megjelenítésre. A nyomvonal módosítása nem gyakorol számottevő hatást a szolgáltató szektorra.
Energetikára	Ø Országos ágazati elhatározás került megjelenítésre. A nyomvonal módosítása nem gyakorol számottevő hatást az energia szektorra.
Közlekedésre	Ø Országos ágazati elhatározás került megjelenítésre. A nyomvonal módosítása nincs számottevő hatással az érintett települések közötti elérhetőségére.
	<u>C13. 211 sz. főút nyomvonalának jelölése</u>
Településrendszere	Ø Országos ágazati elhatározás került megjelenítésre. A nyomvonal jelölése nem gyakorol számottevő hatást a település rendszerére.
Társadalomra	Ø Országos ágazati elhatározás került megjelenítésre. A nyomvonal jelölése nem gyakorol számottevő hatást a társadalomra.
Mezőgazdaságra	Ø Országos ágazati elhatározás került megjelenítésre. A nyomvonal jelölése nem gyakorol számottevő hatást a mezőgazdaságra.
Erdőgazdálkodásra	Ø Országos ágazati elhatározás került megjelenítésre. A nyomvonal jelölése nem gyakorol számottevő hatást az erdőgazdálkodásra.
Vízgazdálkodásra	Ø Országos ágazati elhatározás került megjelenítésre. A nyomvonal jelölése nem gyakorol számottevő hatást a vízgazdálkodásra.
Iparra	Ø Országos ágazati elhatározás került megjelenítésre. A nyomvonal jelölése nem gyakorol számottevő hatást az iparra.
Szolgáltató szektorra	Ø Országos ágazati elhatározás került megjelenítésre. A nyomvonal jelölése nem gyakorol számottevő hatást a szolgáltató szektorra.
Energetikára	Ø Országos ágazati elhatározás került megjelenítésre. A nyomvonal jelölése nem gyakorol számottevő hatást az energia szektorra.
Közlekedésre	Ø Országos ágazati elhatározás került megjelenítésre. A nyomvonal jelölése nincs számottevő hatással az érintett települések közötti elérhetőségére.

	<u>C14. Tervezett 212 sz. főút nyomvonalának változtatása</u>
Településrendszere	-/+/ Ø Országos ágazati elhatározás került megjelenítésre. A nyomvonal módosítás eredményeképp Bér település lakóterületeinek értékére kedvezően hathat, hiszen a terhelések csökkennek a nyomvonal áthelyeződése miatt, míg Bercel és Vanyarc települések lakóterületeinek értékére a nyomvonal belterületen való átvezetése következtében kedvezőtlenül hathat, Szirák esetében pedig a hatás semleges, hiszen a belterületen belül áttevődik a hangsúly, így a hatások kioltják egymást.
Társadalomra	+/-/Ø Országos ágazati elhatározás került megjelenítésre. A nyomvonal módosítás társadalomra gyakorolt hatása kettős az elkerült település (Bér) esetén pozitív, hiszen a forgalomterhelés csökkenése okán kedvezőbb életkörülmények, míg gazdaságvonzó szerepe és ezáltal a munkahely teremtődés szempontjából kedvezőtlen. Bercel esetében az életkörülmények romlása várható, a munkahely teremtődés semleges, hiszen eddig is a település kapujában haladt el a nyomvonal. Vanyarc szempontjából az újonnan történő áthaladás életkörülmények szempontjából kedvezőtlen, míg munkahely teremtődés szempontjából kedvező. Szirák esetében a belterületen belüli áthelyeződés okán az érintett szempontok hatása semleges.
Mezőgazdaságra	+/- Országos ágazati elhatározás került megjelenítésre. A nyomvonal módosítás hatása a mezőgazdaságra a nyomvonal megszűnésének helyén kedvező, az új nyomvonal helyén kedvezőtlen a mezőgazdasági területek felaprózódása szempontjából.
Erdőgazdálkodásra	Ø Országos ágazati elhatározás került megjelenítésre. A nyomvonal módosítás nem gyakorol számottevő hatást az erdőgazdálkodásra a kismértékű érintettség okán.
Vízgazdálkodásra	Ø Országos ágazati elhatározás került megjelenítésre. A nyomvonal módosítás nem gyakorol számottevő hatást a vízgazdálkodásra.
Iparra	-/+ Országos ágazati elhatározás került megjelenítésre. A nyomvonal módosítás hatása az iparra a megszűnés helyén kedvezőtlen, míg az új nyomvonal helyén kedvező a fejlesztések megtelepedése szempontjából.
Szolgáltató szektorra	Ø Országos ágazati elhatározás került megjelenítésre. A nyomvonal módosítás nem gyakorol számottevő hatást a szolgáltató szektorra.
Energetikára	Ø Országos ágazati elhatározás került megjelenítésre. A nyomvonal módosítás nem gyakorol számottevő hatást az energia szektorra.
Közlekedésre	Ø Országos ágazati elhatározás került megjelenítésre. A nyomvonal módosítás nincs számottevő hatással az érintett települések közötti elérhetőségére.
	<u>C15. „Aszód – Balassagyarmat – Ipolytarnóc – (Szlovákia)” elnevezésű vasútvonal egyéb országos törzshálózati vasútvonalból visszaminősítés vasúti mellékvonallá</u>
Településrendszere	Ø Országos ágazati elhatározás került megjelenítésre. A meglévő nyomvonal visszaminősítésének nem lesz hatása a településrendszere, hiszen a valós hierarchiát tükrözi.
Társadalomra	Ø Országos ágazati elhatározás került megjelenítésre. A meglévő nyomvonal visszaminősítésének nem lesz hatása a társadalomra, hiszen a valós hierarchiát tükrözi.

Mezőgazdaságra	Ø Országos ágazati elhatározás került megjelenítésre. A meglévő nyomvonal visszaminősítésének nem lesz hatása a mezőgazdaságra, hiszen a valós hierarchiát tükrözi.
Erdőgazdálkodásra	Ø Országos ágazati elhatározás került megjelenítésre. A meglévő nyomvonal visszaminősítésének nem lesz hatása az erdőgazdálkodásra, hiszen a valós hierarchiát tükrözi.
Vízgazdálkodásra	Ø Országos ágazati elhatározás került megjelenítésre. A meglévő nyomvonal visszaminősítésének nem lesz hatása a vízgazdálkodásra, hiszen a valós hierarchiát tükrözi.
Iparra	Ø Országos ágazati elhatározás került megjelenítésre. A meglévő nyomvonal visszaminősítésének nem lesz hatása az iparra, hiszen a valós hierarchiát tükrözi.
Szolgáltató szektorra	Ø Országos ágazati elhatározás került megjelenítésre. A meglévő nyomvonal visszaminősítésének nem lesz hatása a szolgáltató szektorra, hiszen a valós hierarchiát tükrözi.
Energetikára	Ø Országos ágazati elhatározás került megjelenítésre. A meglévő nyomvonal visszaminősítésének nem lesz hatása az energetikai szektorra, hiszen a valós hierarchiát tükrözi.
Közlekedésre	Ø Országos ágazati elhatározás került megjelenítésre. A meglévő nyomvonal visszaminősítésének nem lesz hatása a közlekedés rendszerére, hiszen a valós hierarchiát tükrözi.
	<u>C16. „Nógrádszakál – (Szlovákia)” elnevezésű 74 vasútvonal vasúti mellékvonalból országos törzshálózati vasútvonallá minősítése</u>
Településrendszere	Ø Országos ágazati elhatározás került megjelenítésre. A meglévő nyomvonal átminősítésének nem lesz hatása a településrendszere, hiszen a valós hierarchiát tükrözi.
Társadalomra	Ø Országos ágazati elhatározás került megjelenítésre. A meglévő nyomvonal átminősítésének nem lesz hatása a társadalomra, hiszen a valós hierarchiát tükrözi.
Mezőgazdaságra	Ø Országos ágazati elhatározás került megjelenítésre. A meglévő nyomvonal átminősítésének nem lesz hatása a mezőgazdaságra, hiszen a valós hierarchiát tükrözi.
Erdőgazdálkodásra	Ø Országos ágazati elhatározás került megjelenítésre. A meglévő nyomvonal átminősítésének nem lesz hatása az erdőgazdálkodásra, hiszen a valós hierarchiát tükrözi.
Vízgazdálkodásra	Ø Országos ágazati elhatározás került megjelenítésre. A meglévő nyomvonal átminősítésének nem lesz hatása a vízgazdálkodásra, hiszen a valós hierarchiát tükrözi.
Iparra	Ø Országos ágazati elhatározás került megjelenítésre. A meglévő nyomvonal átminősítésének nem lesz hatása az iparra, hiszen a valós hierarchiát tükrözi.

Szolgáltató szektorra	Ø Országos ágazati elhatározás került megjelenítésre. A meglévő nyomvonal átminősítésének nem lesz hatása a szolgáltató szektorra, hiszen a valós hierarchiát tükrözi.
Energetikára	Ø Országos ágazati elhatározás került megjelenítésre. A meglévő nyomvonal átminősítésének nem lesz hatása az energetikai szektorra, hiszen a valós hierarchiát tükrözi.
Közlekedésre	Ø Országos ágazati elhatározás került megjelenítésre. A meglévő nyomvonal átminősítésének nem lesz hatása a közlekedés rendszerére, hiszen a valós hierarchiát tükrözi.
	<u>C17. „Drégelypalánk – (Szlovákia)” vasútvonal tervezett elemek közé sorolása</u>
Településrendszerre	Ø Országos ágazati elhatározás került megjelenítésre. A nyomvonal tervezett elemek közé sorolásának nem lesz hatása a településrendszerre, hiszen a hatályos terven is szerepelt a nyomvonal, csak a tervezett státusz nem került rögzítésre.
Társadalomra	Ø Országos ágazati elhatározás került megjelenítésre. A nyomvonal tervezett elemek közé sorolásának nem lesz hatása a társadalomra, hiszen a hatályos terven is szerepelt a nyomvonal, csak a tervezett státusz nem került rögzítésre.
Mezőgazdaságra	Ø Országos ágazati elhatározás került megjelenítésre. A nyomvonal tervezett elemek közé sorolásának nem lesz hatása a mezőgazdaságra, hiszen a hatályos terven is szerepelt a nyomvonal, csak a tervezett státusz nem került rögzítésre.
Erdőgazdálkodásra	Ø Országos ágazati elhatározás került megjelenítésre. A nyomvonal tervezett elemek közé sorolásának nem lesz hatása az erdőgazdálkodásra, hiszen a hatályos terven is szerepelt a nyomvonal, csak a tervezett státusz nem került rögzítésre.
Vízgazdálkodásra	Ø Országos ágazati elhatározás került megjelenítésre. A nyomvonal tervezett elemek közé sorolásának nem lesz hatása a vízgazdálkodásra, hiszen a hatályos terven is szerepelt a nyomvonal, csak a tervezett státusz nem került rögzítésre.
Iparra	Ø Országos ágazati elhatározás került megjelenítésre. A nyomvonal tervezett elemek közé sorolásának nem lesz hatása az iparra, hiszen a hatályos terven is szerepelt a nyomvonal, csak a tervezett státusz nem került rögzítésre.
Szolgáltató szektorra	Ø Országos ágazati elhatározás került megjelenítésre. A nyomvonal tervezett elemek közé sorolásának nem lesz hatása a szolgáltató szektorra, hiszen a hatályos terven is szerepelt a nyomvonal, csak a tervezett státusz nem került rögzítésre.
Energetikára	Ø Országos ágazati elhatározás került megjelenítésre. A nyomvonal tervezett elemek közé sorolásának nem lesz hatása az energetikai szektorra, hiszen a hatályos terven is szerepelt a nyomvonal, csak a tervezett státusz nem került rögzítésre.
Közlekedésre	Ø Országos ágazati elhatározás került megjelenítésre. A nyomvonal tervezett elemek közé sorolásának nem lesz hatása a közlekedés rendszerére, hiszen a hatályos terven is szerepelt a nyomvonal, csak a tervezett státusz nem került rögzítésre.
	<u>C18. Meglévő térségi repülőterek helyének pontosítása, illetve feltüntetése</u>

Településrendszere	∅ Országos ágazati elhatározás került megjelenítésre, amely a településrendszere várhatóan nem gyakorol hatást.
Társadalomra	∅ Országos ágazati elhatározás került megjelenítésre. A repülőterek helyének pontosítása, illetve feltüntetése nincs hatással a társadalomra.
Mezőgazdaságra	∅ Országos ágazati elhatározás került megjelenítésre. A repülőterek helyének pontosítása, illetve feltüntetése nincs hatással a mezőgazdaságra.
Erdőgazdálkodásra	∅ Országos ágazati elhatározás került megjelenítésre. A repülőterek helyének pontosítása, illetve feltüntetése nincs hatással az erdőgazdálkodásra.
Vízgazdálkodásra	∅ Országos ágazati elhatározás került megjelenítésre. A repülőterek helyének pontosítása, illetve feltüntetése nincs hatással a vízgazdálkodásra.
Iparra	∅ Országos ágazati elhatározás került megjelenítésre. A repülőterek helyének pontosítása, illetve feltüntetése nincs hatással az iparra.
Szolgáltató szektorra	∅ Országos ágazati elhatározás került megjelenítésre. A repülőterek helyének pontosítása, illetve feltüntetése nincs hatással a szolgáltató szektorra.
Energetikára	∅ Országos ágazati elhatározás került megjelenítésre. A repülőterek helyének pontosítása, illetve feltüntetése nincs hatással az energia szektorra.
Közlekedésre	∅ Országos ágazati elhatározás került megjelenítésre, amely a közlekedésre és szállítmányozásra várhatóan nem gyakorol hatást.
	<u>C19. 2. A jelű kerékpárút országos kerékpárúttá történő átminősítés és nyomvonalkorrekció Hont és Balassagyarmat között</u>
Településrendszere	∅/+ Országos ágazati elhatározás került megjelenítésre. A kerékpárút átminősítésének nincsen hatása a településrendszere. A nyomvonalkorrekcióval a települések közvetlenebb bekapcsolódása érhető el az országos rendszerbe.
Társadalomra	∅/++ Országos ágazati elhatározás került megjelenítésre. A kerékpárút átminősítésének nincsen hatása a társadalomra. A belterületeken áthaladó nyomvonalkorrekcióból a környezetbarát közlekedés fejlődése a társadalom egészségi állapotára pozitív hatással van, a klímatudatosságot növeli.
Mezőgazdaságra	∅ Országos ágazati elhatározás került megjelenítésre. A kerékpárút átminősítése és nyomvonalkorrekciója nincs számottevő hatással a mezőgazdaságra.
Erdőgazdálkodásra	∅ Országos ágazati elhatározás került megjelenítésre. A kerékpárút átminősítése és nyomvonalkorrekciója nincs számottevő hatással az erdőgazdálkodásra.
Vízgazdálkodásra	∅ Országos ágazati elhatározás került megjelenítésre. A kerékpárút átminősítése és nyomvonalkorrekciója nincs számottevő hatással a vízgazdálkodásra.
Iparra	∅ Országos ágazati elhatározás került megjelenítésre. A kerékpárút átminősítése és nyomvonalkorrekciója nincs számottevő hatással az iparra.
Szolgáltató szektorra	∅ Országos ágazati elhatározás került megjelenítésre. A kerékpárút átminősítése és nyomvonalkorrekciója nincs számottevő hatással a szolgáltató szektorra.
Energetikára	∅ Országos ágazati elhatározás került megjelenítésre. A kerékpárút átminősítése és nyomvonalkorrekciója nincs számottevő hatással az energia szektorra.
Közlekedésre	++

	Országos ágazati elhatározás került megjelenítésre. A kerékpárút átminősítésének nincsen hatása a közlekedésre. A nyomvonalkorrekció környezetbarát közlekedési alternatíva fejlődését segíti elő, a közúti közlekedés terheltségét enyhíti.
	<u>C20. Országos kerékpárúttá történő átminősítése és részbeni nyomvonal korrekció (Ipolyvece-Dejtár) a 2.A jelű Szécsény és Zabar közötti tervezett kerékpárútnak</u>
Településrendszere	Ø/+ Országos ágazati elhatározás került megjelenítésre. A kerékpárút átminősítésének nincsen hatása a településrendszerre. A nyomvonalkorrekcióval a települések közvetlenebb bekapcsolódása érhető el az országos rendszerbe.
Társadalomra	Ø/++ Országos ágazati elhatározás került megjelenítésre. A kerékpárút átminősítésének nincsen hatása a társadalomra. A belterületeken áthaladó nyomvonalkorrekcióból a környezetbarát közlekedés fejlődése a társadalom egészségi állapotára pozitív hatással van, a klímatudatosságot növeli.
Mezőgazdaságra	Ø Országos ágazati elhatározás került megjelenítésre. A kerékpárút átminősítése és nyomvonalkorrekciója nincs számottevő hatással a mezőgazdaságra.
Erdőgazdálkodásra	Ø Országos ágazati elhatározás került megjelenítésre. A kerékpárút átminősítése és nyomvonalkorrekciója nincs számottevő hatással az erdőgazdálkodásra.
Vízgazdálkodásra	Ø Országos ágazati elhatározás került megjelenítésre. A kerékpárút átminősítése és nyomvonalkorrekciója nincs számottevő hatással a vízgazdálkodásra.
Iparra	Ø Országos ágazati elhatározás került megjelenítésre. A kerékpárút átminősítése és nyomvonalkorrekciója nincs számottevő hatással az iparra.
Szolgáltató szektorra	Ø Országos ágazati elhatározás került megjelenítésre. A kerékpárút átminősítése és nyomvonalkorrekciója nincs számottevő hatással a szolgáltató szektorra.
Energetikára	Ø Országos ágazati elhatározás került megjelenítésre. A kerékpárút átminősítése és nyomvonalkorrekciója nincs számottevő hatással az energia szektorra.
Közlekedésre	Ø/++ Országos ágazati elhatározás került megjelenítésre. A kerékpárút átminősítésének nincsen hatása a közlekedésre. A nyomvonalkorrekció környezetbarát közlekedési alternatíva fejlődését segíti elő, a közúti közlekedés terheltségét enyhíti.
	<u>C21. Országos kerékpárúttá történő átminősítése a 2B jelölésű Litke – Ipolytarnóc – (Szlovákia) kerékpárútnak</u>
Településrendszere	Ø Országos ágazati elhatározás került megjelenítésre. A kerékpárút átminősítésének nincsen számottevő hatása a településrendszerre.
Társadalomra	Ø Országos ágazati elhatározás került megjelenítésre. A kerékpárút átminősítésének nincsen számottevő hatása a társadalomra.
Mezőgazdaságra	Ø Országos ágazati elhatározás került megjelenítésre. A kerékpárút átminősítése nincs számottevő hatással a mezőgazdaságra.
Erdőgazdálkodásra	Ø Országos ágazati elhatározás került megjelenítésre. A kerékpárút átminősítése nincs számottevő hatással az erdőgazdálkodásra.
Vízgazdálkodásra	Ø Országos ágazati elhatározás került megjelenítésre. A kerékpárút átminősítése nincs számottevő hatással a vízgazdálkodásra.
Iparra	Ø Országos ágazati elhatározás került megjelenítésre. A kerékpárút átminősítése nincs számottevő hatással az iparra.

Szolgáltató szektorra	Ø Országos ágazati elhatározás került megjelenítésre. A kerékpárút átminősítése nincs számottevő hatással a szolgáltató szektorra.
Energetikára	Ø Országos ágazati elhatározás került megjelenítésre. A kerékpárút átminősítése nincs számottevő hatással az energia szektorra.
Közlekedésre	Ø Országos ágazati elhatározás került megjelenítésre. A kerékpárút átminősítésének nincsen számottevő hatása a közlekedésre.
	<u>C22. Országos kerékpárúttá történő részbeni átminősítése a 2C jelölésű „Nagybárcány – Márkháza – Nagykeresztúr – Salgótarján – Somoskőújfalu – (Szlovákia)” elnevezésű kerékpárútnak</u>
Településrendszere	Ø Országos ágazati elhatározás került megjelenítésre. A kerékpárút részbeni átminősítésének nincsen számottevő hatása a településrendszerre.
Társadalomra	Ø Országos ágazati elhatározás került megjelenítésre. A kerékpárút részbeni átminősítésének nincsen számottevő hatása a társadalomra.
Mezőgazdaságra	Ø Országos ágazati elhatározás került megjelenítésre. A kerékpárút részbeni átminősítése nincs számottevő hatással a mezőgazdaságra.
Erdőgazdálkodásra	Ø Országos ágazati elhatározás került megjelenítésre. A kerékpárút részbeni átminősítése nincs számottevő hatással az erdőgazdálkodásra.
Vízgazdálkodásra	Ø Országos ágazati elhatározás került megjelenítésre. A kerékpárút részbeni átminősítése nincs számottevő hatással a vízgazdálkodásra.
Iparra	Ø Országos ágazati elhatározás került megjelenítésre. A kerékpárút részbeni átminősítése nincs számottevő hatással az iparra.
Szolgáltató szektorra	Ø Országos ágazati elhatározás került megjelenítésre. A kerékpárút részbeni átminősítése nincs számottevő hatással a szolgáltató szektorra.
Energetikára	Ø Országos ágazati elhatározás került megjelenítésre. A kerékpárút részbeni átminősítése nincs számottevő hatással az energia szektorra.
Közlekedésre	Ø Országos ágazati elhatározás került megjelenítésre. A kerékpárút részbeni átminősítésének számottevő nincsen hatása a közlekedésre.
	<u>C23. Országos kerékpárúttá történő részbeni átminősítése és részbeni nyomvonalkorrekciója a 2D jelű Somoskőújfalu – Salgótarján” elnevezésű kerékpárútnak</u>
Településrendszere	Ø/+ Országos ágazati elhatározás került megjelenítésre. A kerékpárút részbeni átminősítésének nincsen számottevő hatása a településrendszerre. A nyomvonal korrekció pozitív hatással van a települések összekötésének kiegészítése szempontjából.
Társadalomra	Ø/++ Országos ágazati elhatározás került megjelenítésre. A kerékpárút részbeni átminősítésének nincsen számottevő hatása a társadalomra. A nyomvonalkorrekciónak kedvező hatása van a társadalom egészségi állapotára és a klímatudatosság növelésére.
Mezőgazdaságra	Ø Országos ágazati elhatározás került megjelenítésre. A kerékpárút részbeni átminősítése és nyomvonalkorrekciója nincs számottevő hatással a mezőgazdaságra.

Erdőgazdálkodásra	Ø Országos ágazati elhatározás került megjelenítésre. A kerékpárút részbeni átminősítése és nyomvonalkorrekciója nincs számottevő hatással az erdőgazdálkodásra.
Vízgazdálkodásra	Ø Országos ágazati elhatározás került megjelenítésre. A kerékpárút részbeni átminősítése és nyomvonalkorrekciója nincs számottevő hatással a vízgazdálkodásra.
Iparra	Ø Országos ágazati elhatározás került megjelenítésre. A kerékpárút részbeni átminősítése és nyomvonalkorrekciója nincs számottevő hatással az iparra.
Szolgáltató szektorra	Ø Országos ágazati elhatározás került megjelenítésre. A kerékpárút részbeni átminősítése és nyomvonalkorrekciója nincs számottevő hatással a szolgáltató szektorra.
Energetikára	Ø Országos ágazati elhatározás került megjelenítésre. A kerékpárút részbeni átminősítése és nyomvonalkorrekciója nincs számottevő hatással az energia szektorra.
Közlekedésre	Ø Országos ágazati elhatározás került megjelenítésre. A kerékpárút részbeni átminősítésének és nyomvonalkorrekciójának nincsen számottevő hatása a közlekedésre.
	<u>C24. Országos kerékpárúttá történő részbeni átminősítése és részbeni nyomvonalkorrekciója a „Szécsény – Hollókő – Nagybárány” elnevezésű kerékpárút</u>
Településrendszerre	Ø Országos ágazati elhatározás került megjelenítésre. A kerékpárút részbeni átminősítésének és nyomvonalkorrekciójának nincsen számottevő hatása a településrendszerre.
Társadalomra	Ø Országos ágazati elhatározás került megjelenítésre. A kerékpárút részbeni átminősítésének és nyomvonalkorrekciójának nincsen számottevő hatása a társadalomra.
Mezőgazdaságra	Ø Országos ágazati elhatározás került megjelenítésre. A kerékpárút részbeni átminősítése és nyomvonalkorrekciója nincs számottevő hatással a mezőgazdaságra.
Erdőgazdálkodásra	Ø Országos ágazati elhatározás került megjelenítésre. A kerékpárút részbeni átminősítése és nyomvonalkorrekciója nincs számottevő hatással az erdőgazdálkodásra.
Vízgazdálkodásra	Ø Országos ágazati elhatározás került megjelenítésre. A kerékpárút részbeni átminősítése és nyomvonalkorrekciója nincs számottevő hatással a vízgazdálkodásra.
Iparra	Ø Országos ágazati elhatározás került megjelenítésre. A kerékpárút részbeni átminősítése és nyomvonalkorrekciója nincs számottevő hatással az iparra.
Szolgáltató szektorra	Ø Országos ágazati elhatározás került megjelenítésre. A kerékpárút részbeni átminősítése és nyomvonalkorrekciója nincs számottevő hatással a szolgáltató szektorra.

Energetikára	Ø Országos ágazati elhatározás került megjelenítésre. A kerékpárút részbeni átminősítése és nyomvonalkorrekciója nincs számottevő hatással az energia szektorra.
Közlekedésre	Ø Országos ágazati elhatározás került megjelenítésre. A kerékpárút részbeni átminősítésének és nyomvonalkorrekciójának nincsen számottevő hatása a közlekedésre.
	<u>C25. Tervezett kiserőmű jelölése Szügy – Csesztve területén</u>
Településrendszere	+ A kiserőmű pozitív hatása környezetét nem terhelő megújuló energia hordozó (például napenergia) használatával érhető el.
Társadalomra	+ A megújuló energiával termelő erőművek közvetve a társadalom klímatudatosságát növelhetik.
Mezőgazdaságra	- Az erőmű telepítés érintettség esetén mezőgazdasági terület kivonásával járhat együtt.
Erdőgazdálkodásra	- Az erőmű telepítés érintettség esetén erdőterület kivonásával járhat együtt.
Vízgazdálkodásra	Ø A módosításnak nincs hatása a vízgazdálkodásra.
Iparra	Ø A módosításnak nincs hatása az iparra.
Szolgáltató szektorra	Ø A módosításnak nincs hatása a szolgáltató szektorra.
Energetikára	++ Lehetőséget teremt a helyben történő energia előállításra. A térség energiafüggetlenségét szolgálja.
Közlekedésre	Ø A módosításnak nincs hatása a közlekedésre és szállítmányozásra.
	<u>C26. Elsőrendű árvízvédelmi fővédvonal csökkentés Balassagyarmat, Patvarc és Mátraverebély</u>
Településrendszere	Ø Országos ágazati elhatározás került megjelenítésre, amely nincs számottevő hatással a településrendszere.
Társadalomra	Ø Országos ágazati elhatározás került megjelenítésre, amely nincs számottevő hatással a társadalomra.
Mezőgazdaságra	Ø Országos ágazati elhatározás került megjelenítésre, amely nincs számottevő hatással a mezőgazdaságra.
Erdőgazdálkodásra	Ø Országos ágazati elhatározás került megjelenítésre, amely nincs számottevő hatással az erdőgazdálkodásra.
Vízgazdálkodásra	Ø Országos ágazati elhatározás került megjelenítésre, amely nincs számottevő hatással a vízgazdálkodásra.
Iparra	Ø Országos ágazati elhatározás került megjelenítésre, amely nincs számottevő hatással az iparra.

Szolgáltató szektorra	Ø Országos ágazati elhatározás került megjelenítésre, amely nincs számottevő hatással a szolgáltató szektorra.
Energetikára	Ø Országos ágazati elhatározás került megjelenítésre, amely nincs számottevő hatással az energetikára.
Közlekedésre	Ø Országos ágazati elhatározás került megjelenítésre, amely nincs számottevő hatással a közlekedésre.
	<u>C27. Elsőrendű árvízvédelmi fővédvonal növelése Bátorlyerénye</u>
Településrendszerre	Ø Országos ágazati elhatározás került megjelenítésre, amely nincs számottevő hatással a településrendszerre.
Társadalomra	Ø Országos ágazati elhatározás került megjelenítésre, amely nincs számottevő hatással a társadalomra.
Mezőgazdaságra	Ø Országos ágazati elhatározás került megjelenítésre, amely nincs számottevő hatással a mezőgazdaságra.
Erdőgazdálkodásra	Ø Országos ágazati elhatározás került megjelenítésre, amely nincs számottevő hatással az erdőgazdálkodásra.
Vízgazdálkodásra	Ø Országos ágazati elhatározás került megjelenítésre, amely nincs számottevő hatással a vízgazdálkodásra.
Iparra	Ø Országos ágazati elhatározás került megjelenítésre, amely nincs számottevő hatással az iparra.
Szolgáltató szektorra	Ø Országos ágazati elhatározás került megjelenítésre, amely nincs számottevő hatással a szolgáltató szektorra.
Energetikára	Ø Országos ágazati elhatározás került megjelenítésre, amely nincs számottevő hatással az energetikára.
Közlekedésre	Ø Országos ágazati elhatározás került megjelenítésre, amely nincs számottevő hatással a közlekedésre.

++ : jelentős és közvetlen pozitív hatással van, + : kismértékben/közvetetten pozitívan befolyásolja, - : negatívan befolyásolja, Ø : nem befolyásolja

3-5-5. A TÉRSÉGI ÖVEZETEK MÓDOSÍTÁSÁVAL ÖSSZEFÜGGŐ TÁRSADALMI ÉS GAZDASÁGI HATÁSOK

Várható hatások	Térségi övezetek módosításai
	<u>C28. Ökológiai hálózat területének változása</u>
Településrendszere	+ Az adatszolgáltatás szerinti pontosítás a magterület, az ökológiai folyosó és a pufferterület övezetére vonatkozó jogszabályok értelmében a beépíthetőségre, a bányászatra, az erdművek és műszaki infrastruktúra-elemek elhelyezhetőségére van hatással. A változások területtől függően megszűnést és új területek besorolását egyaránt jelentik. A megszűnés új területek beépíthetőségét jelenti, mely a települési fejlesztéseknek adhat helyet. Az újonnan történő kijelölés a beépítést korlátozza, melynek bizonyos fejlesztésekre negatív hatása is lehet, ugyanakkor a települési környezet minőségét és a települési zöldfelületi rendszert javíthatja, amely által szintén pozitív hatást fejthet ki a településrendszere. Az övezet változását összességében kismértékben pozitívnak ítéljük, ugyanis a nemzeti parkok adatszolgáltatása alapján tett pontosítások a települések érdekeit mindenképpen szolgálják.
Társadalomra	megszűnés: -/+ kijelölés: + (adott területen) A fent említettek hatások közvetve a társadalomra is pozitív hatással lehetnek. Az övezet adott területeken jelentkező megszűnése által feloldódó korlátozások a nem megfelelő fejlesztésekkel együtt negatív hatást gyakorolhatnak a települési környezetre, így közvetve a társadalomra.
Mezőgazdaságra	megszűnés: - kijelölés: + (adott területen) Területtől függően az övezetre vonatkozó jogszabályi korlátozások életbe lépése, vagy éppen megszűnése mezőgazdasági területek beépítés elleni védelmét, művelt területek kivonását eredményezhetik.
Erdőgazdálkodásra	megszűnés: - kijelölés: + (adott területen) Az erdők védelmét, az erdőgazdálkodás szabályait, valamint az erdei élővilág védelmét számos egyéb jogszabály határozza meg. Az övezet kiterjedésének területtől függő növekedése közvetve kismértékű pozitív, míg az övezet csökkenése közvetve kismértékű negatív hatást gyakorolhat az erdőgazdálkodásra.
Vízgazdálkodásra	megszűnés: - kijelölés: + (adott területen) A vízgazdálkodást és a vízi élővilág védelmét számos egyéb jogszabály határozza meg. Az övezet kiterjedésének területtől függő növekedése közvetve kismértékű pozitív, míg az övezet csökkenése közvetve kismértékű negatív hatást gyakorolhat a vízgazdálkodásra.
Iparra	megszűnés: + kijelölés: - (adott területen) Területtől függően az övezetre vonatkozó jogszabályi korlátozások életbe lépése, vagy éppen megszűnése jövőbeni fejlesztéseket tehet lehetővé, valamint akadályozhat meg.
Szolgáltató szektorra	megszűnés: +/- kijelölés: +/- (adott területen) Területtől függően az övezetre vonatkozó jogszabályi korlátozások életbe lépése, vagy éppen megszűnése jövőbeni fejlesztéseket tehet lehetővé, valamint akadályozhat meg. Adott területen lévő kijelölés magas turisztikai potenciállal rendelkező területek megóvásával előnyös lehet a turizmus, mint ágazat számára.
Energetikára	megszűnés: + kijelölés: - (adott területen) Területtől függően az övezetre vonatkozó jogszabályi korlátozások életbe lépése, vagy éppen megszűnése jövőbeni fejlesztéseket tehet lehetővé, valamint akadályozhat meg.
Közlekedésre	megszűnés: + kijelölés: - (adott területen) Területtől függően az övezetre vonatkozó jogszabályi korlátozások életbe lépése, vagy éppen megszűnése jövőbeni fejlesztéseket tehet lehetővé, valamint akadályozhat meg.

	<u>C29. Kiváló termőhelyi adottságú szántók övezete változása</u>
Településrendszere	∅ Az országos ágazati elhatározás érvényesítése nem befolyásolja a településrendszert.
Társadalomra	+ Az országos ágazati elhatározás érvényesítése kismértékű, közvetett pozitív befolyással lehet a társadalomra. A mezőgazdaság ágazata a bizonyos esetekben a lokalitást erősítheti.
Mezőgazdaságra	++ A kiváló termőhelyi adottságú szántóterületek övezete számottevő növekedése a mezőgazdasági területek védelmét és a mezőgazdasági termelés ágazati súlyának fennmaradását biztosítja.
Erdőgazdálkodásra	∅ Az országos ágazati elhatározás érvényesítése nem befolyásolja az erdőgazdálkodást.
Vízgazdálkodásra	∅ Az országos ágazati elhatározás érvényesítése nem befolyásolja a vízgazdálkodást.
Iparra	∅ Az országos ágazati elhatározás érvényesítése nem befolyásolja az ipart.
Szolgáltató szektorra	∅ Az országos ágazati elhatározás érvényesítése nem befolyásolja a szolgáltató szektort.
Energetikára	∅ Az országos ágazati elhatározás érvényesítése nem befolyásolja az energia szektort.
Közlekedésre	∅ Az országos ágazati elhatározás érvényesítése nem befolyásolja a közlekedést és szállítmányozást.
	<u>C30. Jó termőhelyi adottságú szántóterület övezete jelölése (új övezet)</u>
Településrendszere	∅ Az országos ágazati elhatározás érvényesítése nem befolyásolja a településrendszert.
Társadalomra	+ Az országos ágazati elhatározás érvényesítése kismértékű, közvetett pozitív befolyással lehet a társadalomra. A mezőgazdaság ágazata a bizonyos esetekben a lokalitást erősítheti.
Mezőgazdaságra	++ A jó termőhelyi adottságú szántóterületek kijelölése a mezőgazdasági területek védelmét és a mezőgazdasági termelés ágazati súlyának fennmaradását biztosítja.
Erdőgazdálkodásra	∅ Az országos ágazati elhatározás érvényesítése nem befolyásolja az erdőgazdálkodást.
Vízgazdálkodásra	∅ Az országos ágazati elhatározás érvényesítése nem befolyásolja a vízgazdálkodást.
Iparra	∅ Az országos ágazati elhatározás érvényesítése nem befolyásolja az ipart.
Szolgáltató szektorra	∅ Az országos ágazati elhatározás érvényesítése nem befolyásolja a szolgáltató szektort.

Energetikára	Ø Az országos ágazati elhatározás érvényesítése nem befolyásolja az energia szektort.
Közlekedésre	Ø Az országos ágazati elhatározás érvényesítése nem befolyásolja a közlekedést és szállítmányozást.
	<u>C31. Erdők övezetének kijelölése (új övezet)</u>
Településrendszere	++ Az országos ágazati elhatározás érvényesítése az erdőterületek települési szerepét erősíti. Az erdők mezoklímára gyakorolt hőmérsékletcsökkentő hatása és a település közeli erdők rekreációs szerepe a települések élhetőségét, így a települések, illetve a térség népességmegtartó képességét növelheti.
Társadalomra	+ Az erdők települési szerepének erősödése következtében javuló életminőség a térség népességmegtartását segíti elő, így az erdőgazdálkodási térség növelése a társadalomra közvetve pozitív hatást gyakorol.
Mezőgazdaságra	Ø Az országos ágazati elhatározás érvényesítése nem befolyásolja a mezőgazdaságot.
Erdőgazdálkodásra	++ Az erdők övezetének kijelölése korlátozza a bányászati tevékenységet és hozzájárul az erdők védelméhez.
Vízgazdálkodásra	Ø Az országos ágazati elhatározás érvényesítése nem befolyásolja a vízgazdálkodást.
Iparra	Ø/- Az országos ágazati elhatározás érvényesítése a bányászat korlátozásán kívül nem befolyásolja az ipart.
Szolgáltató szektorra	Ø Az országos ágazati elhatározás érvényesítése nem befolyásolja a szolgáltató szektort.
Energetikára	Ø Az országos ágazati elhatározás érvényesítése nem befolyásolja az energia szektort.
Közlekedésre	Ø Az országos ágazati elhatározás érvényesítése nem befolyásolja a közlekedést és szállítmányozást.
	<u>C32. Erdőtelepítésre javasolt terület övezetének változása</u>
Településrendszere	Ø Az adatszolgáltatás szerinti pontosítás nincs hatással a településrendszere.
Társadalomra	Ø Az adatszolgáltatás szerinti pontosítás nincs hatással a társadalomra.
Mezőgazdaságra	Ø Az adatszolgáltatás szerinti pontosítás nincs hatással a mezőgazdaságra.
Erdőgazdálkodásra	Ø Az adatszolgáltatás szerinti pontosítás közvetett hatással nincs az erdőgazdálkodásra, csak orientálni tudja azt.
Vízgazdálkodásra	Ø Az adatszolgáltatás szerinti pontosítás nincs hatással a vízgazdálkodásra.
Iparra	Ø Az adatszolgáltatás szerinti pontosítás nincs hatással az iparra.

Szolgáltató szektorra	Ø Az adatszolgáltatás szerinti pontosítás nincs hatással a szolgáltató szektorra.
Energetikára	Ø Az adatszolgáltatás szerinti pontosítás nincs hatással az energia szektort.
Közlekedésre	Ø Az adatszolgáltatás szerinti pontosítás nincs hatással a közlekedésre.
	<u>C33. Tájképvédelmi terület övezetének országos és térségi elemek összevonása és változása</u>
Településrendszere	Ø/++ Az országos és térségi elemek összevonásának nincs hatása a településrendszere. Az adatszolgáltatás szerinti pontosítás miatt a megfelelő területeken az övezet előírásai elősegítik a táji értékek megóvását, amely pozitív hatással van a táj- és településképre, így a környezet minőségét javítja, amely felértékeli az adott területet.
Társadalomra	Ø/+ Az országos és térségi elemek összevonásának nincs hatása a társadalomra. A környezetminőség javulása pozitív hatással van a társadalomra. A táji értékek megőrzése a település/térség társadalmi identitásának megerősödéséhez, a település/térség népességmegtartó képességéhez járul hozzá.
Mezőgazdaságra	Ø Az országos és térségi elemek összevonása és az adatszolgáltatás szerinti pontosítás nincs hatással a mezőgazdaságra.
Erdőgazdálkodásra	Ø Az országos és térségi elemek összevonása és az adatszolgáltatás szerinti pontosítás nincs hatással az erdőgazdálkodásra.
Vízgazdálkodásra	Ø Az országos és térségi elemek összevonása és az adatszolgáltatás szerinti pontosítás nincs hatással a vízgazdálkodásra.
Iparra	Ø Az országos és térségi elemek összevonása és az adatszolgáltatás szerinti pontosítás nincs hatással az iparra.
Szolgáltató szektorra	Ø/++ Az országos és térségi elemek összevonásának nincs hatása a szolgáltató szektorra. Az adatszolgáltatás szerinti pontosítás miatt a megfelelő területeken az övezet előírásai elősegítik a táji értékek megóvását, amely a turizmusra pozitív hatással lehet.
Energetikára	Ø Az országos és térségi elemek összevonása és az adatszolgáltatás szerinti pontosítás nincs hatással az energia szektorra.
Közlekedésre	Ø Az országos és térségi elemek összevonása és az adatszolgáltatás szerinti pontosítás nincs hatással a közlekedésre.
	<u>C34. Világörökségi és világörökségi várományos terület övezete kijelölése Bánk településen</u>
Településrendszere	++ Az adatszolgáltatás szerinti kijelölés miatt a megfelelő területeken az övezet előírásai és a vonatkozó jogszabályok elősegítik a világörökségi értékek megóvását, amely identitásőrző, identitás erősítő hatással van a térségre és az adott településre, felértékeli az adott területet.
Társadalomra	+ A lokális és térségi identitás megőrzése és megerősödése pozitív hatással van a település, illetve térség népességmegtartó képességére.
Mezőgazdaságra	Ø Az adatszolgáltatás szerinti kijelölés nincs hatással a mezőgazdaságra.

Erdőgazdálkodásra	∅ Az adatszolgáltatás szerinti kijelölés nincs hatással az erdőgazdálkodásra.
Vízgazdálkodásra	∅ Az adatszolgáltatás szerinti kijelölés nincs hatással a vízgazdálkodásra.
Iparra	∅ Az adatszolgáltatás szerinti kijelölés nincs hatással az iparra.
Szolgáltató szektorra	++ Az adatszolgáltatás szerinti kijelölés miatt a megfelelő területeken az övezet előírásai és a vonatkozó jogszabályok elősegítik a világörökségi értékek megóvását, amely a turizmusra pozitív hatással lehet.
Energetikára	∅ Az adatszolgáltatás szerinti kijelölés nincs hatással az energia szektort.
Közlekedésre	∅ Az adatszolgáltatás szerinti kijelölés nincs hatással a közlekedésre.
	<u>C35. Vízminőség-védelmi terület övezetének változása</u>
Településrendszere	+ Országos ágazati elhatározás került feltüntetésre, mely a hatályos tervi állapotokhoz képest sokkal pontosabban jelöli ki a vízminőség-védelemmel érintett területeket. Ennek érvényesítése során a térség vizeinek védelme közvetve pozitívan befolyásolja a településrendszert.
Társadalomra	+ Az országos ágazati elhatározás érvényesítése az egészséges ivóvíz hosszútávú biztosítását teszi lehetővé, amely a társadalom számára alapvető létfeltétel.
Mezőgazdaságra	∅ Az országos ágazati elhatározás érvényesítése az övezeti előírások tekintetében a megyében nem érinti közvetlenül a mezőgazdaságot.
Erdőgazdálkodásra	∅ Az országos ágazati elhatározás érvényesítése nem érinti az erdőgazdálkodást.
Vízgazdálkodásra	+ Az országos ágazati elhatározás érvényesítése a vízgazdálkodásra hosszútávon gyakorol pozitív hatásokat.
Iparra	∅ Az országos ágazati elhatározás érvényesítése nem érinti az ipart.
Szolgáltató szektorra	∅ Az országos ágazati elhatározás érvényesítése nem érinti a szolgáltató szektort.
Energetikára	∅ Az országos ágazati elhatározás érvényesítése nem érinti az energia szektort.
Közlekedésre	∅ Az országos ágazati elhatározás érvényesítése nem érinti a közlekedést.
	<u>C36. Nagyvízi meder övezet területének változása</u>
Településrendszere	++ Az adatszolgáltatás szerinti pontosítás a településrendszer védelmét biztosítja. Adott területen az övezet kiterjedésének csökkenése beépítéssel járó fejlesztéseket tesz lehetővé.

Társadalomra	∅ Az adatszolgáltatás szerinti pontosításnak nincs társadalmi hatása.
Mezőgazdaságra	megszűnés: - kijelölés: + (adott területen) Egyes esetekben új hálózati elemek kerültek kijelölésre, míg más területeken a hálózat bizonyos elemei törlésre kerültek. Az övezetre vonatkozó jogszabályi előírások értelmében az övezet változásával új beépítésre szánt területek kijelölése válhat lehetővé, kerülhet tiltásra, vagy kötődhet feltételekhez. A beépíthetőség változása közvetett hatást gyakorolhat a mezőgazdaságra.
Erdőgazdálkodásra	megszűnés: - kijelölés: + (adott területen) Egyes esetekben új hálózati elemek kerültek kijelölésre, míg más területeken a hálózat bizonyos elemei törlésre kerültek. Az övezetre vonatkozó jogszabályi előírások értelmében az övezet változásával új beépítésre szánt területek kijelölése válhat lehetővé, kerülhet tiltásra, vagy kötődhet feltételekhez. A beépíthetőség változása közvetett hatást gyakorolhat az erdőgazdálkodásra.
Vízgazdálkodásra	++ Az adatszolgáltatás szerinti pontosítás a vízgazdálkodás érdekeit szolgálja.
Iparra	megszűnés: + kijelölés: - (adott területen) Egyes esetekben új hálózati elemek kerültek kijelölésre, míg más területeken a hálózat bizonyos elemei törlésre kerültek. Az övezetre vonatkozó jogszabályi előírások értelmében az övezet változásával új beépítésre szánt területek kijelölése válhat lehetővé, kerülhet tiltásra, vagy kötődhet feltételekhez. A beépíthetőség változása közvetett hatást gyakorolhat az iparra.
Szolgáltató szektorra	megszűnés: + kijelölés: - (adott területen) Egyes esetekben új hálózati elemek kerültek kijelölésre, míg más területeken a hálózat bizonyos elemei törlésre kerültek. Az övezetre vonatkozó jogszabályi előírások értelmében az övezet változásával új beépítésre szánt területek kijelölése válhat lehetővé, kerülhet tiltásra, vagy kötődhet feltételekhez. A beépíthetőség változása közvetett hatást gyakorolhat a szolgáltató szektorra.
Energetikára	megszűnés: + kijelölés: - (adott területen) Egyes esetekben új hálózati elemek kerültek kijelölésre, míg más területeken a hálózat bizonyos elemei törlésre kerültek. Az övezetre vonatkozó jogszabályi előírások értelmében az övezet változásával új beépítésre szánt területek kijelölése válhat lehetővé, kerülhet tiltásra, vagy kötődhet feltételekhez. A beépíthetőség változása közvetett hatást gyakorolhat az energetikai szektorra.
Közlekedésre	∅ Az adatszolgáltatás szerinti pontosításnak nincs számottevő hatása a közlekedésre.
	<u>C37. Honvédelmi és katonai célú terület övezete jelölése (új övezet)</u>
Településrendszere	∅ A terv az országos ágazati elhatározásokat érvényesíti. Nincs számottevő hatása a településrendszere.
Társadalomra	∅ A terv az országos ágazati elhatározásokat érvényesíti. Nincs számottevő hatása a társadalomra.
Mezőgazdaságra	∅ A terv az országos ágazati elhatározásokat érvényesíti. Nincs számottevő hatása a mezőgazdaságra.
Erdőgazdálkodásra	∅ A terv az országos ágazati elhatározásokat érvényesíti. Nincs számottevő hatása az erdőgazdálkodásra.
Vízgazdálkodásra	∅ A terv az országos ágazati elhatározásokat érvényesíti. Nincs számottevő hatása a vízgazdálkodásra.
Iparra	∅ A terv az országos ágazati elhatározásokat érvényesíti. Nincs számottevő hatása az iparra.

Szolgáltató szektorra	Ø A terv az országos ágazati elhatározásokat érvényesíti. Nincs számottevő hatása a szolgáltató szektorra.
Energetikára	Ø A terv az országos ágazati elhatározásokat érvényesíti. Nincs számottevő hatása az energetikai szektorra.
Közlekedésre	Ø A terv az országos ágazati elhatározásokat érvényesíti. Nincs számottevő hatása a közlekedésre.
	<u>C38. Ásványi nyersanyagvagyon- övezete változása</u>
Településrendszere	Ø A terv az országos ágazati elhatározásokat érvényesíti. Nincs számottevő hatása a településrendszere.
Társadalomra	Ø A terv az országos ágazati elhatározásokat érvényesíti. Nincs számottevő hatása a társadalomra.
Mezőgazdaságra	Ø A terv az országos ágazati elhatározásokat érvényesíti. Nincs számottevő hatása a mezőgazdaságra.
Erdőgazdálkodásra	Ø A terv az országos ágazati elhatározásokat érvényesíti. Nincs számottevő hatása az erdőgazdálkodásra.
Vízgazdálkodásra	Ø A terv az országos ágazati elhatározásokat érvényesíti. Nincs számottevő hatása a vízgazdálkodásra.
Iparra	Ø/+ A terv az országos ágazati elhatározásokat érvényesíti. Nincs számottevő hatása az iparra összességében, egyedül a bányászati nemzetgazdasági ágazatot befolyásolhatja pozitívan.
Szolgáltató szektorra	Ø A terv az országos ágazati elhatározásokat érvényesíti. Nincs számottevő hatása a szolgáltató szektorra.
Energetikára	Ø A terv az országos ágazati elhatározásokat érvényesíti. Nincs számottevő hatása az energetikai szektorra.
Közlekedésre	Ø A terv az országos ágazati elhatározásokat érvényesíti. Nincs számottevő hatása a közlekedésre.
	<u>C39. Földtani veszélyforrás terület övezete változása</u>
Településrendszere	+ A terv az országos ágazati elhatározásokat érvényesíti. Az adatszolgáltatás szerinti pontosítás a településrendszer védelmét biztosítja. Adott területen az övezet kiterjedésének csökkenése beépítéssel járó fejlesztéseket tesz lehetővé.
Társadalomra	Ø A terv az országos ágazati elhatározásokat érvényesíti. Nincs számottevő hatása a társadalomra.
Mezőgazdaságra	Ø A terv az országos ágazati elhatározásokat érvényesíti. Nincs számottevő hatása a mezőgazdaságra.
Erdőgazdálkodásra	Ø A terv az országos ágazati elhatározásokat érvényesíti. Nincs számottevő hatása az erdőgazdálkodásra.
Vízgazdálkodásra	Ø A terv az országos ágazati elhatározásokat érvényesíti. Nincs számottevő hatása a vízgazdálkodásra.

Iparra	∅ A terv az országos ágazati elhatározásokat érvényesíti. Nincs számottevő hatása az iparra.
Szolgáltató szektorra	∅ A terv az országos ágazati elhatározásokat érvényesíti. Nincs számottevő hatása a szolgáltató szektorra.
Energetikára	∅ A terv az országos ágazati elhatározásokat érvényesíti. Nincs számottevő hatása az energetikai szektorra.
Közlekedésre	∅ A terv az országos ágazati elhatározásokat érvényesíti. Nincs számottevő hatása a közlekedésre.
	<u>C40. Kiemelt jelentőségű gazdasági terület övezete kijelölése (új egyedileg meghatározott megyei övezet)</u>
Településrendszere	+ A terv megyei szintű elhatározásokat érvényesíti. A kijelölt területeken az ipari típusú fejlesztések megvalósulását erősíti, a kijelölésből kimaradt területeken a túlzott gazdasági fejlődés lehetőségét visszaszorítja, amely többek között turisztikai potenciál megőrződését segítheti elő.
Társadalomra	+/- A terv megyei szintű elhatározásokat érvényesíti. A kijelölt területeken a gazdasági fejlesztések kapcsán a munkalehetőségek bővülésével lehet számolni, amely a társadalom szempontjából kedvező, azonban az ipari technológiához kapcsolódóan a településkép összességében kedvezőtlenül alakulhat, amely az társadalmi élettre rossz hatással lehet, ugyanakkor a magasabb jövedelmi viszonyok a lakóterületek összképére kedvező hatással lehet, amely kismértékben ellensúlyozza a helyzetet. A kijelölésből kimaradt területeken a gazdasági fejlesztések elmaradásával lehet számolni, amely a munkalehetőség bővülését visszaszoríthatja a gazdaság területén, ugyanakkor más területek előtérbe kerülhetnek. Emellett a településkép kedvezőbb alakulása prognosztizálható a gazdasági területek nagyobb léptékű elmaradása okán, habár a jövedelmi viszonyok esetleges kedvezőtlenebb alakulása a lakóterületek összképére kedvezőtlenül hathat.
Mezőgazdaságra	∅ A terv megyei szintű elhatározásokat érvényesíti. Nincs számottevő hatása a mezőgazdaságra.
Erdőgazdálkodásra	∅ A terv megyei szintű elhatározásokat érvényesíti. Nincs számottevő hatása az erdőgazdálkodásra.
Vízgazdálkodásra	∅ A terv megyei szintű elhatározásokat érvényesíti. Nincs számottevő hatása a vízgazdálkodásra.
Iparra	+ A terv megyei szintű elhatározásokat érvényesíti. Az övezet által kijelölt településeken koncentráltan hathat az ipar fejlődésére.
Szolgáltató szektorra	+ A terv megyei szintű elhatározásokat érvényesíti. Az övezet által kijelölt településeken a gazdaság fejlődés hozományaként a szolgáltató szektor fejlődését is magával vonhatja.
Energetikára	∅ A terv megyei szintű elhatározásokat érvényesíti. Nincs számottevő hatása az energetikai szektorra.
Közlekedésre	+ A terv megyei szintű elhatározásokat érvényesíti. A gazdaság fejlődése kihatással lesz a közlekedés fejlődésére is.
	<u>C41. Kiemelt jelentőségű turisztikai övezet kijelölése (új egyedileg meghatározott megyei övezet)</u>

Településrendszere	+ A terv megyei szintű elhatározásokat érvényesíti. A turisztikai övezet kijelölése megyei szinten egységesen történt, amely okán az összes településre egyformán hat, így önmagában különbségeket nem eredményez. Amennyiben a települések a lehetőség kihasználása mellett döntenek az érintett terület-felhasználásokban +10 % beépíthetőség érvényesítését kihasználva a fejlesztések megvalósulásával lehet számolni, amely pozitív hatást eredményez. A csendes övezet lehetőségének alkalmazása szintén kedvező hatással bírhat a település rendszerére.
Társadalomra	+ A terv megyei szintű elhatározásokat érvényesíti. A turisztikai övezet fejlesztési lehetőségének kihasználása a társadalomra egyértelműen pozitív hatással fog bírni, hiszen az életkörülmények, a környezet javulását vonzza magával.
Mezőgazdaságra	∅ A terv megyei szintű elhatározásokat érvényesíti. Nincs számottevő hatása a mezőgazdaságra.
Erdőgazdálkodásra	∅ A terv megyei szintű elhatározásokat érvényesíti. Nincs számottevő hatása az erdőgazdálkodásra.
Vízgazdálkodásra	∅ A terv megyei szintű elhatározásokat érvényesíti. Nincs számottevő hatása a vízgazdálkodásra.
Iparra	∅ A terv megyei szintű elhatározásokat érvényesíti. Nincs számottevő hatása az iparra.
Szolgáltató szektorra	+ A terv megyei szintű elhatározásokat érvényesíti. A turisztikai fejlesztések megindulása a szolgáltató szektor fejlődésére pozitív hatással lesz.
Energetikára	∅ A terv megyei szintű elhatározásokat érvényesíti. Nincs számottevő hatása az energetikai szektorra.
Közlekedésre	∅ A terv megyei szintű elhatározásokat érvényesíti. Nincs számottevő hatása a közlekedésre.
	<u>C42. Együtt tervezhető térségi övezet kijelölése (új egyedileg meghatározott megyei övezet)</u>
Településrendszere	+ A terv megyei szintű elhatározásokat érvényesíti. Az együtt tervezhető térségek esetén a települések településrendezési tervének együtt tervezéséből adódóan egy konszenzusra alapuló terv szülehet meg, amely feloldja az ellentmondásokat és nagyobb összefüggő egységet képez. A közös elhatározásokból, érdekekből adódóan a fejlesztések megvalósulásának eredményesebb megoldása várható.
Társadalomra	+ Az együtt tervezés lehetőségéből adódóan a társadalom szélesebb körű bevonásával a településhatárokon átnyúló konfliktusos helyzetek feloldása és a minden fél által elfogadható eredménye várható. A településfejlesztés és –rendezés pénzügyi lehetőségei kedvezőbbé válnak.
Mezőgazdaságra	∅ A terv megyei szintű elhatározásokat érvényesíti. Nincs számottevő hatása a mezőgazdaságra.
Erdőgazdálkodásra	∅ A terv megyei szintű elhatározásokat érvényesíti. Nincs számottevő hatása az erdőgazdálkodásra.
Vízgazdálkodásra	∅ A terv megyei szintű elhatározásokat érvényesíti. Nincs számottevő hatása a vízgazdálkodásra.
Iparra	+ A terv megyei szintű elhatározásokat érvényesíti. A szélesebb körű igény ismeretében a túlzott mértékű fejlesztések elkerülhetők, s a valósabb igényeknek megfelelően kerülnek elhelyezhetővé a gazdasági területek, beleértve az ipari parkok területét is.

Szolgáltató szektorra	Ø A terv megyei szintű elhatározásokat érvényesíti. Nincs számottevő hatása a szolgáltató szektorra.
Energetikára	+ A terv megyei szintű elhatározásokat érvényesíti. A szélesebb körű igény ismeretében az energetikai szektorban tervezett fejlesztések hatékonyabban kerülhetnek megvalósításra.
Közlekedésre	+ A terv megyei szintű elhatározásokat érvényesíti. A szélesebb körű igény ismeretében a közlekedési hálózat egységesebb, összefüggőbb kialakítása várható.
	<u>C43. Zártkerti övezet kijelölése (új egyedileg meghatározott megyei övezet)</u>
Településrendszerre	+ A terv megyei szintű elhatározásokat érvényesíti. A zártkerti övezet területébe bevont települések esetén a zártkertek lakóterületté való átalakulása csak a megfelelő feltételek megléte mellett jöhet létre, amely kedvezőtlen viszonyok kialakulását korlátozza, így a településrendszerre kedvező hatással van.
Társadalomra	+ A terv megyei szintű elhatározásokat érvényesíti. A zártkerti területek kedvezőtlen lakóterületi átalakulásának kizárásával a terv pozitív hatást gyakorol a társadalmi rétegződés alakulására.
Mezőgazdaságra	Ø A terv megyei szintű elhatározásokat érvényesíti. Nincs számottevő hatása a mezőgazdaságra. A zártkerti területek nagyobb esélyű fennmaradását eredményezi.
Erdőgazdálkodásra	Ø A terv megyei szintű elhatározásokat érvényesíti. Nincs számottevő hatása az erdőgazdálkodásra.
Vízgazdálkodásra	Ø A terv megyei szintű elhatározásokat érvényesíti. Nincs számottevő hatása a vízgazdálkodásra.
Iparra	Ø A terv megyei szintű elhatározásokat érvényesíti. Nincs számottevő hatása az iparra.
Szolgáltató szektorra	Ø A terv megyei szintű elhatározásokat érvényesíti. Nincs számottevő hatása a szolgáltató szektorra.
Energetikára	Ø A terv megyei szintű elhatározásokat érvényesíti. Nincs számottevő hatása az energetikai szektorra.
Közlekedésre	Ø A terv megyei szintű elhatározásokat érvényesíti. Nincs számottevő hatása a közlekedésre.

++ : jelentős és közvetlen pozitív hatással van, + : kismértékben/közvetetten pozitívan befolyásolja, - : negatívan befolyásolja, Ø : nem befolyásolja

3.5.6. ÖSSZEGRZÉS

A módosítások hatásai számos tényező függvényében változhatnak. A fenti táblázatokban a jelentős és közvetlen, valamint a közvetett, vagy kismértékű pozitív hatást kiváltó tényezőket és az adott szempontból negatív hatással bíró tényezőket is vizsgáltuk. A pozitív hatást kiváltó tényezők a semleges érintettség mellett a legnagyobb arányban vannak jelen (a vizsgálati mátrixokban a semleges érintettség gyakori előfordulása annak tudható be, hogy egy-egy módosítás jellemzően nem érint minden szektort, vagy csak egy-egy társadalmi/gazdasági tényezőre van befolyással).

Kijelenthetjük, hogy Nógrád Megye Területrendezési Tervének módosításai a jelen dokumentum keretében vizsgált társadalmi és gazdasági tényezőkre összességében pozitívan hatnak. E hatások között a szakmai elvek érvényesítése, a fenntarthatóság biztosítása, az erdősítés elősegítése, illetve a településrendezési eszközökkel való összhang megteremtése egyaránt biztosítja a Tervmódosítás térségre gyakorolt pozitív társadalmi és gazdasági hatását. A negatív minősítést kapott tényezők között esetleges érintettségek kaptak helyet, illetve főként ezek mezőgazdasági, vagy erdőterületi kiváltást magával vonó hatása.

Fenti vizsgálatok okán megállapítható, hogy **a területrendezési terv módosítása területi hatásvizsgálati oldalról**, ezen belül is társadalmi és gazdasági hatásai tekintetében **támogatható**.

3.5.7. A FELTÁRT KONFLIKTUSOK FELOLDÁSÁRA, A KÁROS HATÁSOK ELLENTÉTELEZÉSÉRE VONATKOZÓ JAVASLATOK ÉS EGYÉB INTÉZKEDÉSEK MEGHATÁROZÁSA

A területrendezési terv jogszabályi szempontú hatásvizsgálatán túl, valamennyi hatótényezőt összegző áttekintése nyomán határozati formában történő elfogadásra szánt intézkedési javaslatokat, ajánlásokat fogalmazott meg.

A 2.2. fejezetben szereplő ajánlások tematikus csoportosításban mutatják be mindazokat a javaslatokat, melyek megvalósításával a területrendezési terv sikeresen töltheti be szerepét.

Az ajánlások a megye térszerkezete (erdőgazdálkodási, mezőgazdasági, vízgazdálkodási, települési térség, országos és térségi műszaki infrastruktúra hálózatok és építmények) mellett a térségi övezetek mindegyikére szólóan megfogalmazza az elvárásokat. A határozati forma kellő rugalmasságot biztosított a célok rögzítésére, illetve ezek Közgyűlés általi elfogadására, miközben rendeleti kötöttség nélkül kínál igazodási pontot a települések és a településrendezési eszközök számára.

3.5.8. JAVASLAT

Az NMTrT készítése során a következők fogalmazódtak meg a Tervezőkben, amelyek megvalósítása a későbbi térségi tervekészítést segítheti, céljainak megvalósítását előrébb viheti:

- ❖ A területfejlesztési koncepció, a területfejlesztési program és a területrendezési terv tartalmi követelményeiről, valamint illeszkedésük, kidolgozásuk, egyeztetésük, elfogadásuk és közzétételük részletes szabályairól szóló 218/2009. (X. 6.) Korm. rendelet 14. mellékletében kizárólag a térségi övezetekkel kapcsolatos adatszolgáltatás kötelezettsége szerepel. Ugyanezen Kormányrendelet 1. mellékletében szereplő Vizsgálati követelmények azonban korrekten csak akkor teljesíthetők, ha az ebben szereplő témakörök digitális adatait is kötelezően szolgáltatják az érintett államigazgatási szervek.

Javasoljuk tehát a 218/2009. (X. 6.) Korm. rendelet 14. mellékletének kiegészítését oly módon, hogy a tématerületek érintett digitális adatai is kötelező adatszolgáltatásként jelenjenek meg a mellékletben.

- ❖ A megye szerkezeti tervén műszaki infrastruktúra-hálózatokat és egyedi építményeket is ábrázolni kell. Ugyanakkor egyetlen jogszabály sem teszi ezen adatok szolgáltatását kötelezővé a tervkészítők felé.

Javasoljuk tehát a 218/2009. (X. 6.) Korm. rendelet 14. mellékletének kiegészítését oly módon, hogy műszaki infrastruktúra-hálózatokat és egyedi építmények digitális adatai is kötelező adatszolgáltatásként jelenjenek meg a mellékletben.

Javasoljuk továbbá azon közműszolgáltatókat is megnevezni, mint adatszolgáltatásra kötelezettek, akiknek adatállományát a 218/2009. (X. 6.) Korm. rendelet 7. melléklete kötelező elemként várja el feltüntetni a térségi szerkezeti tervlapon, így például térségi ellátást biztosító 132 kV-os elosztó hálózati távvezeték, vagy például földgázelosztó vezeték.

- ❖ A településrendezési eszközök elérhetőségének és állapotának eltérő jellege miatt, a megyei településeknél a hatályos tervi állapotának települési térségként való érvényesítése nem tekinthető konzekvensnek.

Javasoljuk a törvényi előírások megfogalmazásánál az aktuális belterületi állapot megjelenítését és adott fejleszthetőségi arányt megadni, hogy ne a hatályos településrendezési eszköz határozza meg a települési térség kiterjedését, hanem a valós igénybe vétel.

Javasoljuk ezzel párhuzamosan a mezőgazdasági és erdőgazdálkodási térség településrendezési eszközökben előírt arányának kötelező teljesítését eltörölni. A javaslat indoka, hogy a jelentős közlekedési infrastruktúrával érintett településeknél – tekintettel a térségi terveken ezek vonalas, és nem felületi feltüntetésére – jelentős veszteségeket szenvedhet el adott település anélkül, hogy egyetlen fejlesztést is érvényesíthetett volna.

3.6. KÖRNYEZETI ÉRTÉKELÉS

(2) Az egyes tervek, illetve programok környezeti vizsgálatáról szóló kormányrendelet alapján elkészített környezeti értékelés a 9. és 9/A. mellékletben foglaltak szerint készítendő **területi (környezeti, társadalmi és gazdasági) hatásvizsgálat környezeti szempontú elemzésének minősül.**

[218/2009. (X. 6.) Korm. rendelet 9. §]

A KÖRNYEZETI ÉRTÉKELÉS AZ ALÁBBI TEMATIKA ÉS TARTALOM SZERINT KERÜLT KIDOLGOZÁSRA:

1. A környezeti értékelés kidolgozási folyamatának ismertetése:
 - 1.1. Előzmények
 - 1.2. A tervezési folyamat más részeihez való kapcsolódás
 - 1.3. A környezet védelméért felelős szervek véleménye
 - 1.4. Az érintett nyilvánosság meghatározása
 - 1.5. A környezeti értékelés készítéséhez felhasznált adatok forrása, az alkalmazott módszer korlátai, nehézségek
2. A terv, illetve a tervezési terület rövid ismertetése, bemutatása
 - 2.1. A terv céljainak, tartalmának összefoglaló ismertetése, kiemelve a környezeti értékelés készítése szempontjából fontos részeket
 - 2.2. A tervezési terület azon környezeti jellemzőinek azonosítása, amelyeket a terv megvalósítása valószínűleg jelentősen befolyásol
 - 2.3. Változatok lehetőségének vizsgálata
 - 2.4. A terv összefüggése más releváns tervekkel, programokkal, illetve jogszabályokkal
3. A terv megvalósításával várható környezeti hatások, következmények feltárása
 - 3.1. A terv megvalósulásával közvetlenül vagy közvetve környezeti hatást kiváltó tényezők, okok feltárása
 - 3.2. Jól azonosítható környezeti igénybevétel vagy terhelés esetén vizsgálandó hatások
 - 3.3. A közvetett módon hatást kiváltó tényezők fellépése
4. A terv környezeti szempontú értékelése
5. A káros hatások elkerülésére tett javaslatok
6. Környezeti szempontú javaslatok más tervek, programok számára
7. Monitorozási javaslatok
8. Közérthető összefoglaló

A környezeti értékelés külön dokumentumban szerepel.

3.7. AZ ELFOGADÁSRA KERÜLŐ MUNKARÉSZEKRE VONATKOZÓ ÖSSZEFOGLALÓ INDOKLÁS

Nógrád Megye Területrendezési Tervének-módosítása Véleményezési szakaszba lépett. A hatályos megyei tervet alapnak tekintve, a megváltozott kormányzati elképzeléseket tükröző ágazati elhatározások, megyei és települési elképzelések öltének testet a tervlapokon és a szabályzat szövegében.

Kidolgozásánál mind a hatályos OTrT, mind az MvM rendelet elvárásait figyelembe vettük, ezáltal a térségi tervi összhangot megteremtettük.

A jelen dokumentum a rendelettel elfogadásra kerülő munkarészek mellett, határozattal jóváhagyásra kerülő intézkedéseket, ajánlásokat fogalmazott meg. A rendelet és a határozat elfogadásával együttesen érhető el, hogy a megye térszerkezete a területi kohézió erősítésével, a társadalmi és gazdasági növekedés elősegítésével, a fenntartható fejlődés feltételeit megteremtse. A terv segíti annak az elvárásnak a teljesülését, amely a társadalmi, a gazdasági és a környezeti célok megvalósulását, a területi különbségek mérséklését eredményezi.

A javaslattevő fázis rendeleti része három elemből a térségi szerkezeti tervből, a térségi övezetekből és a területrendezési szabályzatból áll. A területrendezési terv a páratlan adottságok fenntartható megőrzését, kiegyensúlyozott térszerkezeti, társadalmi és gazdasági állapot megteremtését célozza.

A határozattal elfogadásra kerülő intézkedések a megvalósítást segítik, míg a javaslatok teret biztosítanak azoknak a szakmai elveknek, amelyeket Nógrád megye érvényesíteni szeretne településeinek rendezése során.

3.8. TERVEZŐI NYILATKOZAT

arról, hogy a területrendezési terv megfelel a Magyarország és egyes kiemelt térségeinek területrendezési tervéről szóló 2018. évi CXXXIX. törvénynek.

TERVEZŐI NYILATKOZAT

a Magyarország és egyes kiemelt térségeinek területrendezési tervéről szóló 2018. évi CXXXIX. törvény és Nógrád Megye Területrendezési Terve módosításának összhangjáról

Alulírott Ongjerth Richárd, mint Nógrád Megye Területrendezési Terv módosításának vezető területrendező tervezője nyilatkozom, hogy a megyei területrendezési terv módosítása megfelel a *Magyarország és egyes kiemelt térségeinek területrendezési tervéről* szóló 2018. évi CXXXIX. törvényben foglaltaknak.

A megye területén az országos területfelhasználási kategóriák, valamint az országos jelentőségű műszaki infrastruktúra-hálózatok és egyedi építmények az OTrT-ben megállapított térbeli rendnek megfelelően kerültek megállapításra.

A megyei területrendezési terv módosításakor lehatárolt térségi övezetek megfelelnek a *Magyarország és egyes kiemelt térségeinek területrendezési tervéről* szóló 2018. évi CXXXIX. törvényben, valamint a *területrendezési tervek készítésének és alkalmazásának kiegészítő szabályozásáról* szóló 9/2019. (VI. 14.) MvM rendeletben megállapított szabályoknak. A térségi övezetek lehatárolása a *területfejlesztési koncepció, a területfejlesztési program és a területrendezési terv tartalmi követelményeiről, valamint illeszkedésük, kidolgozásuk, egyeztetésük, elfogadásuk és közzétételük részletes szabályairól* szóló 218/2009. (X. 6.) Korm. rendeletben megnevezett államigazgatási szervek adatszolgáltatása alapján történt.

Budapest, 2019. szeptember 16.

.....

Ongjerth Richárd
vezető területrendező tervező

Tervezői nyilvántartási szám:
TR 01-3032

3.9. IGAZOLÓ SZÁMÍTÁS

Jogsabályi háttér

7. A térségi területfelhasználási kategóriák lehatárolása

10. § (1) Az országos területfelhasználási kategóriák területén belül a megyei területfelhasználási kategóriák területének kijelölése során

- a) az **erdőgazdálkodási térség** területének **legalább 95%-át erdőgazdálkodási térség kategóriába** kell sorolni;
- b) a **mezőgazdasági térség** területének **legalább 95%-át mezőgazdasági térség kategóriába** kell sorolni;
- c) a **települési térség** területének **legalább 90%-át települési térségbe** kell sorolni.

(2) A **vízgazdálkodási térség** területét **vízgazdálkodási térség kategóriába** kell sorolni, és a működési területével érintett **vízügyi igazgatási szervvel egyeztetve** kell pontosítani.

(3) A **sajátos területfelhasználású térségbe** sorolt országos területfelhasználási térség területét a fenti számításnál figyelmen kívül kell hagyni.

9. Az országos műszaki infrastruktúra-hálózatok és a műszaki infrastruktúra egyedi építményeinek elhelyezése

15. § (1) A kiemelt térségek, illetve a megyék területrendezési tervében

- a) az **országos műszaki infrastruktúra-hálózatok és a műszaki infrastruktúra egyedi építményeinek helyét az Ország Szerkezeti Tervében meghatározott térbeli rend figyelembevételével** kell meghatározni,
- b) az országos műszaki infrastruktúra-hálózatoknak az Ország Szerkezeti Tervében megállapított **nyomvonalától**, a térbeli rendtől és a térbeli rend szempontjából **meghatározó települések felsorolásától** az adott műszaki infrastruktúra kijelölése tekintetében feladat- és hatáskörrel rendelkező **miniszter egyetértése esetén lehet eltérni.**

(3) Az országos és térségi műszaki infrastruktúra-hálózatok nyomvonalának meghatározásánál biztosítani kell a szomszédos megyék és települések határán a folyamatos kapcsolódás lehetőségét.

11. A térségi övezetek lehatárolása

22. § A kiemelt térségi és megyei területrendezési tervek, valamint a településrendezési eszközök készítése során a **térségi övezetek által érintett területeket** az e törvény felhatalmazása alapján kiadott **kormányrendelet szerint**, az abban meghatározott **államigazgatási szervek előzetes adatszolgáltatását mérlegelve** kell lehatárolni. A mérlegelésnél az e törvényben és a megyei területrendezési tervben meghatározott **szerkezeti terv szerinti települési térséget** kell **elsősorban figyelembe venni.**

23. § (1) A megyei területrendezési tervek készítésénél az OTrT. vagy a területrendezésért felelős miniszter 19. § (4) bekezdésében meghatározott rendelete szerinti térségi övezeteinek lehatárolásához képest **a térségi övezetek** – az e törvény felhatalmazása alapján kiadott kormányrendeletben meghatározott – **illetékes államigazgatási szervek egyetértése esetén változtathatók meg**, kivéve a 22. § szerinti esetet. **Ha az illetékes államigazgatási szervnek az országos övezet lehatárolására vonatkozó pontosított adatszolgáltatása eltér az OTrT-ben vagy a területrendezésért felelős miniszter 19. § (4) bekezdése szerinti rendeletében meghatározott övezeti lehatárolástól**, a megyei területrendezési tervben a megyei **önkormányzat számára kedvezőbb lehatárolás szerepeltethető**, kivéve, ha az jogsabályba ütközik.

[2018. évi CXXXIX. törvény

Magyarország és egyes kiemelt térségeinek területrendezési tervéről]

Nógrád Megye Területrendezési Terve javaslattevő fázisának véleményezési anyaga a fenti jogsabályi helyek alapján vizsgálja a megyei területrendezési terv OTrT-nek való megfelelést.

A Magyarország és egyes kiemelt térségeinek területrendezési tervéről szóló 2018. évi CXXXIX. törvény 2019. július 16-ai szövegállapota, és 2019. március 15-én hatályba lépett tervlapjai kerültek felhasználásra a megfontolathoz.

IGAZOLÓ SZÁMÍTÁS

Nógrád Megye Területrendezési Tervének módosítása, valamint Magyarország és egyes kiemelt térségeinek területrendezési tervéről szóló 2018. évi CXXXIX. törvény 10. § (1)-(3) bekezdésében foglaltak összhangjáról

Az elvégzett számítások alapján megállapítható, hogy Nógrád Megye Területrendezési Terve módosító javaslatának térségi területfelhasználási kategóriái a vonatkozó jogszabályoknak az alábbiak szerint részletezve megfelelnek.

31. táblázat: Az országos területfelhasználási kategóriáknak való megfelelés

Országos Területrendezési Terv 2019		OTrT sajátos térség nélkül*	Megfelelési kötelezettség		Nógrád Megye Területrendezési Terve 2019		
kategória	ha		%	ha	kategória	ha	megfelel
Erdőgazdálkodási térség	115 941,70	115 424,17	95	109 652,96	Erdőgazdálkodási térség	113 226,71	IGEN
					Mezőgazdasági térség	1 996,77	
					Vízgazdálkodási térség	4,49	
					Települési térség	226,21	
					Sajátos területfelhasználású térség	517,52	
Mezőgazdasági térség	116 629,74	115 424,96	95	109 653,71	Mezőgazdasági térség	112 962,52	IGEN
					Erdőgazdálkodási térség	363,78	
					Vízgazdálkodási térség	89,39	
					Települési térség	2 009,27	
Vízgazdálkodási térség	1 019,12	1 018,91	**		Vízgazdálkodási térség	992,84	IGEN
Települési térség	20 832,49	20 508,12	90	18 457,30	Települési térség	18 493,37	IGEN
					Erdőgazdálkodási térség	558,34	
					Mezőgazdasági térség	1 434,45	
					Vízgazdálkodási térség	21,96	
					Sajátos területfelhasználású térség	324,37	
Összesen	254 423,07				Összesen	254 423,07	

* (3) A sajátos területfelhasználású térségbe sorolt országos területfelhasználási térség területét a fenti számításnál figyelmen kívül kell hagyni. [2018. évi CXXXIX. törvény 10. §]

** (2) A vízgazdálkodási térség területét vízgazdálkodási térség kategóriába kell sorolni, és a működési területével érintett vízügyi igazgatási szervvel egyeztetve kell pontosítani. [2018. évi CXXXIX. törvény 10. §]

Budapest, 2019. szeptember 16.

.....
Ongjerth Richárd
vezető területrendező tervező
Tervezői nyilvántartási szám:
TR 01-3032